

HYLTE TURISTGUIDE 2014



Välkommen
till oss i Hylte!

WELCOME TO US IN HYLTE!
WILLKOMMEN BEI UNS IN HYLTE!



Välkommen till oss i Hylte!

Här råder ett fridfullt lugn i harmoni med vår natur - året om

Vi vill erbjuda dig en härlig vistelse i vår natursköna kommun som har över 300 sjöar. Här har vi närhet till fina fiskevatten, utmärkta kanotupplevelser, lugna friluftsbad, inspirerande cykelturer och vackra vandringleder.

Eller varför inte göra en resa bakåt i tiden genom att besöka våra intressanta museer, pittoreska kulturminnen och välbevarade hembygdsgrändar? Känner du förresten till att "svamparnas Linné" Elias Fries, föddes i Femsjö? Eller att stamföräldrarna till världens största dokumenterade släkt bodde och verkade här? Besök det spännande Friesmuseet i Femsjö och byn Höljeryd där Långarydssläkten har sitt ursprung.

I Hylte finns också ett rikt utbud av konst och hantverk. Olja och akvarell. Glasblåsning och tomteverkstad. Halm och smide – här finns något för alla. I vår idylliska kommun har du naturligtvis alltid nära till småskalig shopping, kulinariska upplevelser och trivsamt boende.

Landskapet i Hylte kommun präglas av skog och sjöar samt av mindre byar och samhällen. Huvudorten Hyltebruk grundades år 1909 kring

pappersbruket Stora Enso. Företaget är idag världsledande och jämte Hylte kommun den största arbetsgivaren i kommunen.

Kommunen är belägen i två landskap, Halland och Småland. Den totala ytan är 1009 kvadratkilometer och vi bor drygt 10 100 personer i Hylte kommun. De flesta av oss är bosatta i tätorterna Hyltebruk, Torup och Unnaryd.

Det är cirka 45 kilometer från västkusten och städerna Halmstad och Falkenberg till Hyltebruk. Tidsmässigt tar det 1,5 timme med bil från Göteborg till Hylte, lika mycket från Helsingborg och ytterligare en timme från Köpenhamn. Kommer du norrifrån, från Jönköping, har du drygt 1,5 timme till centralorten.

Tempot i Hylte är lite lugnare, här är det lätt att må bra och trivas. Det är också ett känt faktum att vi som bor här är ovanligt friska och lever längre. Vi tror att ett aktivt och socialt liv nära samhällets service och naturen, skapar välmående.

Varmt välkommen!



WELCOME TO US IN HYLTEBRUK!

Here a peaceful calm exists in harmony with our nature. – The whole year round.

We want to offer you a peaceful visit in the wonderful nature of our Municipality which has over 300 lakes. Within the vicinity of the area we have great fishing water, great canoeing experiences, peaceful outdoor swimming, inspiring cycle tours, and beautiful footpaths.

Why not take a trip back in time and visit our interesting and well visited museums, picturesque historical monuments and well-kept farms from the past. By the way do you know that "The mushroom's Linné" Elias Fries, was born in Femsjö? Or that the first descendants of the biggest family tree ever recorded in the world started here? Visit the exciting Elies Fries museum in Femsjö and Höljeryd, the village where the Landeryd family tree originated. In Hylte there is also a great variety of Art and Craft, Oil and Watercolor, The blowing of glass, a Santa Claus workshop and Straw and Forging- Here there is something for everyone. Of course in our beautiful Municipality you are always within reach to shopping on a smaller scale, culinary experiences and pleasant accommodation.

The landscape in The Municipality of Hylte is marked by forest and lakes as well as small villages and communities. The main neighborhood of Hylte was founded in 1909 and was based around the paper mill Stora Enso. It is one of the world's leading companies of today and in addition to this the biggest employer in the Municipality of Hylte.

The Municipality of Hylte lies in two provinces, Halland and Småland. The total area is 1009 square kilometers and we are around 10,100 inhabitants in the municipality of Hylte. Most of us live in the built up area of Hylte, Torup and Unnaryd. It is about 45km to the west coast and the towns of Halmstad

and Falkenberg. Time wise it takes about 1,5 hours by car from Gothenburg to Hylte and just about the same distance from Helsingborg and about another hour from Copenhagen. If you come from Jönköping which is more north bound it takes about 1,5 hours to the main area of Hylte.

The tempo in Hylte is very calm so it's easy to feel good and get used to. It's also a well-known fact that we who live here are unusually healthy and have a longer life span. We believe that an active and social life close to the service and nature which Hylte has to offer creates a feeling of well-being. A warm welcome!



WILLKOMMEN BEI UNS IN HYLTE!

Hier herrscht friedvolle Ruhe im Einklang mit der Natur - das ganze Jahr über.

In unserer Kommune mit ihren über 300 Seen findet man Ruhe und Abwechslung in der Schönheit der Natur. Fischreiche Gewässer, abenteuerliche Kanustrecken, stille Badestellen, abwechslungsreiche Fahrradtouren und wunderschöne Wanderwege.

Oder wie wäre es mit einer Reise in unsere Vergangenheit? In interessanten Museen, malerischen Kulturstätten und zahlreichen Heimatparks ist viel darüber zu erfahren. So zum Beispiel das Friesmuseum, über den Forscher der Pilze, Elias Fries, der in Femsjö geboren wurde. Oder das Dorf Höljeryd, wo die Stammväter des größten nachweisbaren Ahnengeschlechts, dem „Långarydgeschlecht“, herkommen.

Und auch Kunst und Handwerk gibt es reichlich in Hylte: Malerei, Glaskunst und Wichtelwerkstatt. Traditionelles Weihnachtshandwerk aus Stroh oder Schmiedekunst. Mit vielen kleinen Läden und Geschäften, kulinarischen Höhepunkten und gemütlichen

Plätzen gibt es hier für jeden etwas.

In der Hyltekommune überwiegen Wald und Seen, sowie kleinere Orte. Der Hauptort ist Hyltebruk, der erst 1909 um eine Papiermühle herum gegründet wurde. Heute ist die Papierfabrik Stora Enso ein Weltkonzern und neben der Gemeindeverwaltung der größte Arbeitgeber der Region. Die bloß 1009 km² große Kommune ist auf zwei verschiedene Landschaften verteilt, Halland und Småland. Die rund 10 000 Einwohner leben hauptsächlich in den Orten Hyltebruk, Torup und Unnaryd.

Der Abstand zwischen schwedischer Westküste mit den Städten Halmstad sowie Falkenberg beträgt ca. 45 km bis Hyltebruk. Man braucht ungefähr anderthalb Stunden von Göteborg oder Helsingborg mit dem Auto nach Hyltebruk, nach Kopenhagen ist es noch einmal eine Stunde mehr. In nördlicher Richtung sind es anderthalb Stunden bis nach Jönköping.

Hier in Hylte geht alles in gemächlichem Takt, so dass man hier entspannt leben und sich wohl fühlen kann. Und man hat sogar nachgewiesen, dass wir Einwohner hier gesünder sind und länger leben. Wir glauben daran, dass ein aktives Leben, d.h. eingebunden in die Gemeinschaft und zusammen mit der Natur, für ein gutes Wohlbefinden wichtig sind.

Herzlich willkommen!

HYLTE TURISTINFORMATION

Web: hylte.se/turism

E-mail: tourist@hylte.se

Tfn: +46(0)345-180 94

Adress: Fabriksgatan 1, Hyltebruk

Innehåll

SE OCH GÖRA

Krösarundan – En resa i tid, natur och mat	5
Industrihistoria i Nissadalen – Från Taberg till Halmstad	5
Vandringsleder och stigar	6
Cykelleder och cykeluthyrning	8
Kanotleder, kanotuthyrning och flytvästdepåer	10
Badplatser	12
Ridning	13
Golf	13
Naturlekplats – Unneparken	13
Vinteraktiviteter, skidor på längden och utför	14
Fiske, inklusive karta	16
Naturområden, reservat och natursköna besöksmål	18
Kulturminnen och natursköna besöksmål	21
Museer	26
Hantverk och konst	28
Hembygdsgårdar	30
Kyrkor	32
Shopping	34

ÄTA 36

Restauranger	
Asiatiskt	
Pizzerior och gatukök	
Caféer	

BO 38

Hotell och pensionat	
Rum och vandrarhem	
Campingar och ställplatser	

ÖVRIGT

Händer i Hylte 2014, större evenemang	40
Annonser	41
Kommunens orter och tillhörande tätortskartor	44
Kommunkarta	51
Praktisk information	52
Sociala kanaler	52

KOORDINATER OCH KARTOR

I texterna om besöksmål i denna guide finner du koordinater enligt koordinatsystemet WGS 84.

På hylte.se/kartor hittar du kartor där vandringsleder och besöksmål finns markerade. Följ QR-koden för att hitta dit.



Like us on Facebook!



Follow us on Instagram!
@upplevhylte

Omslag: Foto Thomas Johansson

CONTENTS

TO SEE AND DO

Round Krösa – A trip through time, nature and food	5
The Industrial History of Nissadalen - From Taberg to Halmstad	5
Walkways and paths	6
Cycle paths and bicycle hire	8
Canoe ways Canoe hire and life jacket depots	10
Bathing areas	12
Horse riding	13
Golf	13
Outdoor Play Park – Unnepark	13
Winter activities, cross country and downhill skiing	14
Fishing including a map	16
Nature areas	18
Cultural monuments	21
Museums	26
Arts and Crafts	28
Historical farms	30
Churches	32
Shopping	34

FOOD 36

Restaurants	
Asian	
Pizzerias	
Cafés	

ACCOMMODATION 38

Hotels and Boarding houses	
Rooms and Youth hostels	
Camping and stable	

REMAINING FACTS

Happening in Hylte 2014, big events	40
Advertisements	41
Maps of the Municipality and belonging areas	44
Map of the Municipality	51
Practical information	52
Social channels	52

INHALT

SEHEN UND ERLEBEN

Krösarundan – Eine Reise durch Zeit, Natur und Essen	5
Industriegeschichte im Nissadalen – Von Taberg nach Halmstad	5
Wanderwege	6
Fahrradwege und -verleih	8
Kanutouren, Verleih von Kanu und Schwimmwesten	10
Badestellen	12
Reiten	13
Golf	13
Naturspielplatz – Unneparken	13
Winteraktivitäten, Langlauf- und Abfahrtsski	14
Angeln, inklusive Karte	16
Natur	18
Kultur und Ausflugsziele	21
Museen	26
Handwerk und Kunst	28
Heimatparks	30
Kirchen	32
Shopping	34

ESSEN 36

Restaurants	
Asiatisch	
Pizzeria und Imbiss	
Cafés	

WOHNEN 38

Hotel und Pensionat	
Zimmer und Jugendherberge	
Camping und Stellplätze für Caravan	

WEITERES

Anzeigen Hylte-Events 2014	40
Anzeigen	41
Orte mit Detailkarten	44
Karte	51
Praktische Informationen	52
Moderne Medien	52

Se och göra

TO SEE AND DO | SEHEN UND ERLEBEN

”Aktiviteter

I Hylte kommun finns det mycket att göra och uppleva. Alla våra små fantastiska orter ligger nära varandra så du kan ta dig runt på en dag. Till fots, på cykel, till häst, längs åar och vattendrag, med bil och motorcykel - eller varför inte en kombination? Packa din matsäck och upplev den avkopplande naturen.

”



KRÖSARUNDAN - En resa i tid, natur och mat

Krösarundan presenterar en tur på 21 mil som tar dig genom en bygd fylld av historia. Du reser genom Nissans och Fylleåns natur-sköna dalar. Vid Unnaryd når du även sjöarna Unnen och Bolmen.

Inom området finns flera små museer och historiska byggnader med information om svunna tider. Du hittar också tips på andra sevärdheter, matställen och boenden längs vägen. Om du vill ha tid att titta in på de olika museerna och i lugn och ro njuta av andra platser längs vägen, så tar rundan mer än en dag - men det finns flera fina övernattningsställen att välja mellan. Flertalet museer som nämns nedan är öppna söndagseftermiddagar under juni, juli och augusti.

Din tur startar i Halmstad och vårt förslag är att du följer väg 25 till Simlångsdalen och därifrån fortsätter längs de vackra Simlångs-sjöarna på mindre vägar förbi Mahult och Femsjö till Unnaryd, Tiraholm, Jälluntofta, Långaryd och Nissaryd för att sedan åter-vända till Halmstad via Nissans dalgång med bruksorterna Hyltebruk, Torup, Rydöbruk, Nissaström och Oskarström. Broschyr för utskrift och webbversion med karta hittar du på www.hylte.se/turism



Activities

In Hylte there is a lot to do and experience. All of our small fantastic localities are situated close to each other and you can go round them all in one day. You can go on foot, by bicycle, on horseback and even drive alongside our rivers and streams by car or motorcycle- Or why not a combination? Have a picnic and experience our relaxing nature.

KRÖSA ROUND- A TRIP THROUGH TIME, NATURE AND FOOD

Krösa round is a 210 km trip which takes you through countryside full of history. You travel through the valleys of Nissan and Fylleån. Near Unnaryd you can even reach the lakes Unnen and Bolmen.

Within the area there are a lot of small museums and historical buildings with information of a time gone by. You can also get tips of other sights worth seeing, places to eat and accommodation along the way. If you want to take time to see the different museums and other places of interest along the way, it will take more than one day. There is different accommodation to choose from. Many of the museums named below are open on Sunday afternoons during June, July and August.

Your trip starts in Halmstad and we suggest that you follow route 25 to Simlångsdalen and from there along the beautiful lakes of Simlångsdalen on the small roads past Mahult and Femsjö continuing on to Unnaryd, Tiraholm, Jälluntofta, Långaryd and Nissaryd. You can then return to Halmstad through the Valley of Nissan and the mill localities of Hyltebruk, Torup, Rydöbruk, Nissaström and Oskarström. A Web version of the brochure and map for printing out can be found on www.hylte.se/turism.

NISSADALENS INDUSTRIAL HISTORY

There are many nice places for outings in The Nissan valley, exciting and beautiful environments to see as well as different activities in the area. Energy has been taken and used from here from the beginning of time.

Nissan is one of the longest rivers in the south of Halland, 200km in length. It starts just outside Taberg in the north and flows through Småland and Halland down to Halmstad in the south. Take a trip around on www.nissadalen.com and feel inspired from the texts and pictures. Then take trips to the places which inspire you the most. You can also look for the nine treasures which are hidden within these interesting environments of industrial history in Nissadalen- Geocaching Nissadalen.



INDUSTRIHISTORIA I NISSADALEN – Från Taberg till Halmstad

Det finns mängder av trevliga utflyktsmål i Nissadalen. Spännande och vackra miljöer samt olika aktiviteter i området. Vattnet i Nissan har i alla tider spelat en enorm roll för industrin. Härifrån har man hämtat kraft sedan urminnes tider.

Nissan är en av södra Sveriges längsta åar med en längd av c:a 20 mil. Den har sitt ursprung strax utanför Taberg i norr och går genom Smålands inland och Halland, ner till Halmstad i söder.

Ta en tur runt på www.nissadalen.com och inspireras av texter och bilder. Gör sedan utflykter och besök de platser som lockar er. Eller leta efter de nio skatter som är gömda i industrihistoriska intressanta miljöer i Nissadalen – Geocaching i Nissadalen.



Aktivitäten

In der Hyltekommune gibt es viel zu erleben und entdecken. Alle unsere fantastischen, kleinen Orte liegen sehr dicht bei einander, so dass man an einem Tag schon viel sehen kann. Entweder zu Fuß, mit dem Fahrrad, dem Pferd, entlang Flüssen und Gewässern, mit Auto oder Motorrad - warum nicht mehreres kombinieren? Pack den Picknickkorb und entspann dich in der Natur.

KRÖSARUNDE - EINE REISE DURCH ZEIT, NATUR UND ESSEN

Die Krösarunde ist eine über 200 km lange Tour durch die Geschichte der Region, bei der man durch die schönen Täler von Nissan und Fylleån kommt und in Unnaryd an den Unnensee und den Bolmensee.

Man streift viele Museen und historische Gebäude mit Informationen über verschwundene Zeiten. Ebenso andere Sehenswürdigkeiten, Restaurants und Übernachtungen entlang des Weges sind vermerkt. Man benötigt allerdings länger als einen Tag für die ganze Runde, wenn man in den Museen und verschiedenen Plätzen verweilen will. Dafür bieten sich einige der Übernachtungsstellen an. Die meisten der unten aufgeführten Museen sind von Juni bis August an Sonntagnachmittagen geöffnet. Wir empfehlen den Startpunkt in Halmstad zu wählen, der 25 landeinwärts bis Simlångsdalen zu folgen und dann auf kleineren Straßen durch Mahult und Femsjö nach Unnaryd, Tiraholm, Jälluntofta, Långaryd und Nissaryd. Entlang des Nissans kehrt man dann zurück in Richtung Halmstad, wobei man die Industriorte Hyltebruk, Torup, Rydöbruk, Nissaström und Oskarström passiert. Eine Karte und ausführliches Infomaterial findet man unter www.hylte.se/turism

INDUSTRIEGESCHICHTE IM TAL DES NISSAN – VON TABERG BIS HALMSTAD

Im Tal des Nissan gibt es viele Ausflugsziele, schöne und spannende Plätze sowie verschiedene Erlebnisse. Das Wasser des Nissan hat seit jeher eine enorm wichtige Rolle für die Industrie gespielt. Mit einer Länge von 200 km ist er einer der längsten Flüsse von Südschweden und versorgt seit Urzeiten die Menschen mit Kraft für ihre Produktionsanlagen. Der Fluss entspringt bei Taberg im Norden, fließt durch das Inland von Småland und Halland, und südlich bis nach Halmstad. Auf der Seite www.nissadalen.com gibt es viele Tipps und Ideen für Ausflüge. Lassen Sie sich gern inspirieren. Außerdem sind neun geocaching-Schätze in sehenswerten, historischen Industrieanlagen versteckt - Geocaching i Nissadalen.

” Vandringsleder

I Hylte kommun finns det många möjligheter till vandring. Du kan vandra i skogar, längs sjöar, i byar och på någon av våra härliga vandringsleder. Med fördel kan man vandra redan tidigt på våren och fram på sena hösten. Färger och dofter är som mest påtagliga då och stillheten är en lisa för själen. Att vandra på vintern längs frostiga skogsvägar och dimhöljda ängar, äta en god middag och läsa en god bok på kvällen framför brasan på något av Hyltes pensionat, hotell eller vandrarhem, kan vara den vila som man så väl behöver i vintermörkret.

På hylte.se/turism kan du visa lederna via en webbkarta.



Brunnsbackaleden, Unnaryd

Leden är cirka 7 km lång och sträcker sig förbi hembygdsparken i Unnaryd och genom naturreservatet Ödegärdet. Vidare går du runt Kroksjön och passerar byggnadsminnet Brunnsbacka sågkvarn, ett välbevarat industriminne med såg, kvarn och stickhyvel. Första lördagen i maj på Brunnsbackadagen däms Brunnsbackaån upp och den gamla sågkvarnen körs igång.

Gula spåret med Röda/Blå slingan, Femsjö

Vandring i ett omväxlande landskap. Längs stigen finns det informationsskyltar om natur och kulturhistoria i Femsjö. I detta område gjorde Femsjösonen Elias Fries, "svamparnas Linné", en gång sina första strövtåg.

Gula spåret erbjuder en vandring på cirka 4 km, men har även två kortare alternativ, Blåa och Röda slingan. Starten för spåren är bredvid Femsjö skola vid den åttkantiga informationsbyggnaden, vilken även är utrustad med grillplats. Stigarna rekommenderas inte för rörelsehindrade.

Hallandsleden

Vandringsleden går på stigar, små vägar och ibland i helt orörd natur - genom ett omväxlande landskap. Hela sträckan genom Halland är 38 mil, men det finns lagom långa etapper överallt. Genom Hylte kommun går leden från Simlångsdalen till Rydöbruk och vidare norrut mot Kinnared.

Läs mer samt ladda ner kartor och information på www.halland.se/sv/visit/hallandsleden

Jälluntoftaleden, Jälluntofta

Leden är 12 km lång och går genom vacker omväxlande natur. Start och parkering sker vid Bydegården/Chalanderska museet i Jälluntofta. Leden är märkt med skyltar och orange markering. Det finns fem rastplatser längs leden, varav en har vindskydd, grillplats och toalett. Broschyr finns på Jälluntofta camping, Chalanderska museet samt vid skylten Smålands sjörike. Finns även för nerladdning på www.hylte.se/turism

Nissanleden, Hyltebruk

Finns i centralorten Hyltebruk och börjar vid Brogatan precis där Nissan korsar densamma. Stigen följer floden uppströms och når efter cirka 2 km dammbyggnaden. Naturskön led med kulturhistoriska byggnadsrester.

Nässjaleden, Unnaryd

Vid gården längst ut på Nässja udde vid sjön Unnen går en liten vacker vandringsled. Leden är ett par kilometer lång och går genom ett skogs- och hagmarkslandskap.

Skärshultslederna, Hyltebruk

Den kortare leden på 5,8 km sträcker sig runt Stora Skärshultssjön och ger en omväxlande vandring i skogen. På de högsta åsarna har man en fantastisk utsikt över sjöarna. Det finns även en längre led på 12 km. Broschyr med karta och beskrivning till naturupplevelser och kulturminnen längs leden, finns för nedladdning på www.hylte.se/turism

Vandringsstigar Lindekullen, Hyltebruk

Med utgångspunkt från Hembygdsgården Lindekullen i Hyltebruk, kan vandra tre olika stigar som samtliga går att promenera i båda riktningarna. De tre olika stigarna är utmärkta med färgade stolpar och kompletterade med en enkel pil. Före eller efter vandringen kan man med fördel fika eller grilla i parken.

Uppsala, Blåa stigen 2,3 km

Gården Uppsala har legat här, i dag finns endast en ruin kvar med torpskylt. En runda via såväl öppna områden som genom gran- och lövskog samt avslutas med väg. Vänligen visa eventuell närvaro av hästar hänsyn!

Trädgården, Gröna stigen 2,3 km

Ett före detta industriområde. Denna stig bör användas främst vid torrt underlag eller med stövlar, då man bland annat passerar en mosse.

Skolan, Röda stigen 650 m

Här startade handlaren Ernst Andersson sin affärsrörelse när pappersbruket började byggas. Han byggde sedan en ny affär nere vid bruket och flyttade dit sin verksamhet 1909.

Den 22 februari 1910 startade i detta hus, Hyltebruks första småskola med fröken Elsa Hansson som lärarinna. Det fanns då 19 elever fördelat på två klasser. Nytt skolhus byggdes i samhället 1911 och då flyttades verksamheten dit. Skolan kan ses än idag, den är ombyggd och vitmålad.

Walkways

In Hylte there are a lot of different possibilities for walking. You can walk in the forests, along the lakes, in villages or on some of our fantastic walkways. If you are fortunate you can walk from early spring to late autumn. The colors and scents are at their best and it is great for the soul. To even walk in the winter along frosty forest paths, meadows covered in dew, eat a good dinner in the evening and curl up in front of an open fire with a book in one of Hylte's boarding houses, hotels or youth hostels can be just the rest you needed in the darkness of winter.

On www.hylte.se/turism you can see the walkways and web map.

BRUNNSBACKA WALKWAY, UNNARYD

The walkway is 7km long and stretches past the historical park in Unnaryd and through Ödegårdet's nature reservation. Further on you can go round Kroks lake and pass the historical monument Brunnbacka saw mill, a reserved industrial monument with a saw, a mill and cutting plane. On the first Saturday of May on Brunnbacka day, they make a dam from the lake and the old saw mill is started.

THE YELLOW TRACK WITH THE RED/BLUE TRAILS

Walking in a varied landscape. Along the path you will find signs with information about the nature and the historical culture of Femsjö. In this area Femsjö's son Elies Fries "The Linné of mushrooms", took his first stroll. The yellow track is a 4km walk, but there are even shorter alternatives, a blue and a red trail. The track starts at Femsjö School near an eight sided angular formed information building which is equipped with a barbecue. These tracks are not recommended for disabled.

HALLANDS WALKWAY

This walk is on paths, small roads and from time to time through nature which has never been touched - a very variable landscape. The whole distance through Halland is 380 km, but there are several adequate stages on the way. There is a walkway through the municipality of Hylte from Simlångsdalen to Rydöbruk and further north to Kinnared. Read more by downloading maps and information on www.halland.se/sv/visit/hallandsleden

JÄLLUNTOFTA WALKWAY

This walkway is 12km long and goes through a variable nature. The start and parking takes place at the Homestead-/Chalander museum in Jälluntofta. The walk way is marked out with signs and orange markings. There are five picnic areas along the way, and one has a barbecue area, shelter and toilet. The brochure can be got at Jälluntofta camping, the chalanderska museum and beside the sign for Smålands Lake District. It can even be downloaded on www.hylte.se/turism

NISSAN WALKWAY, HYLTEBRUK

It is in the central area of Hyltebruk and starts on Brogatan just where the Nissan crosses over. The path follows the river upstream and after 2km reaches a dam. This is a walk with beautiful nature with the remains of some historical cultural buildings.

SKÄRSHULTS WALKWAY

The shorter walk is 5, 8 km and goes around the big Lake Skärshult. It offers a variable walk in the forest. From the highest ridge there is a spectacular view of the lakes. There is even a longer 12km walkway. The brochure including a map and information about the nature experience and cultural monu-

ments along the walkway can be downloaded from www.hylte.se/turism

LINDEKULLEN WALKING TRACKS, HYLTEBRUK

It starts from The Folk museum Lindekullen in Hyltebruk. There are three different paths which can be walked in both directions. These three paths are marked with colored posts with a little arrow. Before or after the walk you can take a picnic or have a barbecue in the park.

UPPSALA, BLUE TRACK 2,3KM

Uppsala farm was situated here, and today only a ruin remains with a croft sign.

GARDEN, GREEN TRACK 2,3KM

Garden is a former industrial area. This track should only be used when the ground is dry or with wellington boots as it passes through soggy ground.

The School, red track 650m

Ernst Andersson a tradesman opened his first shop here when the paper mill started. He then opened a new shop beside the mill where he moved his whole business to in 1909. On the 22 of February 1910 the first primary school was opened in this house. Miss Elsa Hansson was the teacher. There were 19 pupils divided in two classes. A new school house was built in the community in 1911 and the old school moved there. The school still exists today and is painted white.



Wanderwege

In der Hyltekommune gibt es vielfältige Möglichkeiten zu wandern: im Wald, entlang von Seen, durch Dörfer und auf großen Wanderwegen. Von den ersten Sonnenstrahlen im Frühling bis weit in den Herbst hinein bietet die Natur das Beste an Farbe und Duft, so dass die Stille wohlthuend für die Seele sind. Doch auch Wanderungen auf verschneiten Waldwegen und durch Nebel verschleierte Landschaft im Winter sind ein Erlebnis. Danach kann man sich bei einem guten Mittag oder einem Buch am wärmenden Feuer in einem von Hyltes Pensionat, Hotel oder Wanderheim aufwärmen. Auf www.hylte.se/turism gibt es Karten zu folgenden Wanderwegen

BRUNNSBACKALEDEN, UNNARYD

Der Weg ist ungefähr 7 km lang, führt vorbei am Heimatpark von Unnaryd und durch das Naturreservat Ödegårdet. Der Weg führt weiter um den Kroksee, und vorbei an der historischen Sägemühle Brunnbacka, einem gut erhaltenen Kulturerbe mit noch immer funktionstüchtiger Säge, Mührad und Hobel. Einmal im Jahr, am ersten Samstag im Mai, wird der Brunnbackabach angestaut und die Sägemühle in Gang gesetzt.

GELBE FÄHRTE MIT ROTER/BLAUER RUNDWEG, FEMSJÖ

In Femsjö wandert man in abwechslungsreicher Natur. Entlang des Weges erklären Informationstafeln die Natur und kulturhistorische Besonderheiten der Gegend, in der schon der in Femsjö geborene Elias Fries, der Linné der Pilze, seine ersten Streifzüge machte. Der Gelbe Pfad ist ungefähr 4 km lang, aber auch die kürzeren Alternativen, Blauer und Roter Rundweg, bieten viel Wissenswertes. Beginn der Strecken ist an der alten Schule Femsjö am achtkantigen Informationshäuschen, in dem auch gegrillt werden kann. Der Weg ist nicht behindertengerecht.

HALLANDSLEDEN

Dieser Wanderweg durch abwechslungsreiche Landschaft

verläuft auf Pfaden, kleinen Wegen und manchmal durch unberührte Natur. Die Gesamtstrecke durch Halland beträgt 380 km, jedoch gibt es überall verschieden lange Etappen. Beginnend südlich in Simlångsdalen führt der Weg über Rydöbruk nördlich weiter bis nach Kinnared. Mehr Info und Kartenmaterial auf www.halland.se/sv/visit/hallandsleden

JÄLLUNTOFTALEDEN, JÄLLUNTOFTA

Dieser 12 km lange Weg führt durch schöne und abwechslungsreiche Natur. Anfang und Parkplatz befinden sich in Jälluntofta am Bygdegården/Chalander Museum. Der Weg ist mit orangefarbenen Markierungen ausgeschildert. Entlang des Weges liegen fünf Rastplätze, einer davon mit Windschutz, Grillplatz und Toilette. Die Wegbeschreibung gibt es als Broschüre auf dem Campingplatz Jälluntofta, im Chalanderskamuseum, an den Holzschildern von „Smålands Seenreich“ sowie unter www.hylte.se/turism

NISSANLEDEN, HYLTEBRUK

Mitten in Hyltebruk an der Kreuzung der Brogatan mit dem Fluss Nissan beginnt ein Wanderweg, der stromaufwärts entlang des Flusses ungefähr 2 km zum Damm führt. Ein schöner Pfad durch die Natur mit kulturhistorischen Bbauungsresten.

NÄSSJAELEDEN, UNNARYD

An der Spitze der Halbinsel Nässja am Unnensee beginnt ein Wanderweg, der einige Kilometer durch malerische Wald- und Weidelandschaft am Ufer des Unnenses entlangführt. Es bieten sich viele Bademöglichkeiten.

SKÄRSHULTSLEDERNA, HYLTEBRUK

Der kürzere Weg mit einer Länge von 5,8 km führt um den Großen Skärshultssee in waldreicher abwechslungsreicher Umgebung. An den höchsten Stellen des Weges hat man eine fantastische Aussicht über die Seen. Es gibt auch einen längeren Pfad von 12 km. Eine Broschüre mit Karte und Informationen über die Skärshultswege bekommt man auf www.hylte.se/turism

VANDRINGSSTIGAR LINDEKULLEN, HYLTEBRUK

Am Heimatpark Lindekullen in Hyltebruk beginnen drei verschiedene Wanderrunden, die durch unterschiedlich Farben markiert sind. Vor oder nach der Wanderung bietet es sich an im Park zu grillen.

UPPSALA, BLAUER PFAD 2,3 KM

Vom Hof Uppsala, der sich hier einmal befand, gibt es heute nur noch die Ruine. Eine Wanderung durch offene Landschaft sowie Nadel- und Laubwald. Bitte Rücksicht auf Pferde nehmen!

GARTEN, GRÜNER PFAD 2,3 KM

Ein ehemaliges Industriegebiet. Trockenes Wetter und/oder Gummistiefel sind zu empfehlen, da dieser Weg unter anderem ein Moorgebiet streift.

SCHULE, ROTER PFAD 650 M

Dieses Haus war zuerst das erste Geschäft des Händlers Ernst Andersson, als die Papiermühle sich noch im Bau befand. 1909 zog er dann in einen neuen Laden neben der Mühle um. Das alte Geschäftshaus wurde ab dem 22. Februar 1910 zur ersten Dorfschule von Hyltebruk mit Elsa Hansson als Lehrerin. Damals gab es 19 Schüler verteilt auf zwei Klassen. Schon 1911 zog die Schule in ein neugebautes Haus um. Die Schule wurde umgebaut und weiß gemalert.



Cykelleder och cykeluthyrning

BYCYCLE PATHS | FAHRRADTOUREN



” Cykelleder

I Hylte finns trevliga och spännande cykelturer. Allt från längre cykelleder till mindre landsvägar och skogsstigar. När du cyklar i Hylte kommun passerar du både sjöar, skog, öppna fält samt sevärdheter och trevliga besöksmål.

På hylte.se/turism kan du se lederna via en webbkarta.



Cykelled Femsjö och Färgensjöarna

En lärande och upplevelserik led med fantastisk natur och kultur. Det finns tre alternativ på Färgensjöarna runt, Den korta leden är på 18 km, mellanleden är 21 km och den långa på hela 40 km. Broschyr med karta finns för nerladdning på www.hylte.se/turism

Cykelspåret

Totalt 289 km cykling som sammanfaller längst ner i söder och längst i norr med Ginstleden. Däremellan har den en helt annan sträckning. Leden går från Laholm förbi Simlångsdalen,

Torup, Rydöbruk, Kinnared och vidare norrut. Utöver dessa två markerade cykelleder finns en mängd mindre vägar utan markering som lämpar sig mycket bra för egna upptäckter i våra vackra miljöer med skogar och sjöar.

Hylteslingan

Hylteslingan på totalt 165 km har start och mål i Halmstad och följer i sin norra del Nissans dalgång genom skön natur och intressant landsbygd. Via Oskarström, Torup och Hyltebruk går färden in i viltrika skogar och gamla kulturmiljöer. Vid Unnaryd och Femsjö passerar vi många sjöar, och sedan går färden tillbaka till Halmstad genom Simlångsdalen.

Unnen runt, Unnaryd

Hela turen är cirka 50 km lång och passar perfekt för barnfamiljen. Turen går runt sjön Unnen och vissa sträckor cyklar du mellan Unnen och sjön Bolmen. Delar du upp turen på tre dagar finns det övernattningsmöjligheter i Unnaryd, Odensjö och strax utanför Lidhult. Broschyr med karta finns för nerladdning på hylte.se/turism.



BICYCLE PATHS

In Hylte there are great bicycle paths. There are long paths to smaller roads and forest paths. When you cycle in the municipality of Hylte you pass lakes, forest and open fields as well as sites to see and visit. These paths can be seen on www.hylte.se/turism

FEMSJÖ AND FÄRGENS LAKES BICYCLE PATHS

This path is a learning experience with its fantastic nature and culture. There are three different alternatives to get around the Färgen lakes. The short way is 18km and the longer one is 40km. The brochure and map can be downloaded on www.hylte.se/turism

THE BICYCLE TRACK

A total of 289km cycling which coincides furthest south and furthest north with the Ginst path.

There inbetween it takes a total different direction. The path goes from Laholm to Simlångsdalen, Torup, Rydöbruk, Kinnared, and then further north. Apart from these two marked bicycle paths there are a lot of smaller roads without markings, which are well suited for making your own discoveries in our beautiful nature full of lakes and forest.

HYLTE TRAIL

Hylte trail is in total 165km with the start and finish in Halmstad. In the north it follows the Nissan valley through beautiful nature and interesting countryside. The journey takes you by Oskarström, Torup and Hyltebruk through forest which is full of wild animals and old cultural environments. At Unnaryd and Femsjö you pass many lakes and the journey continues to Halmstad through Simlångsdalen.

AROUND UNNAN

The trip is 50km in total and is suited for families with children. The trip goes around the lake and in some places you have to cycle between the lakes Unnan and Bolmen. If you decide to take the trip over a couple of days there is accommodation along the way in Unnaryd, Odensjö and just outside Lidhult. The brochure and map can be downloaded from www.hylte.se/turism



FAHRRADTOUREN

Viele interessante und spannende Wege kann man in Hylte mit dem Fahrrad erkunden, ob auf den Straßen oder kleineren Waldwegen. Man passiert dabei meist viele Seen, Wald, offene Landschaften, wichtige Plätze und interessante Stellen. Karten zu den Wegen findet man auf www.hylte.se/turism

FAHRRADROUTE FEMSJÖ UND FÄRGENSEEN

Eine wertvolle und erlebnisreiche Runde inmitten fantastischer Natur und Kultur. Es gibt drei Alternativen: Der kurze Weg ist 18 km, der mittlere ist 21 km und der lange ist 40 km lang. Die Broschüre gibt es unter www.hylte.se/turism

CYKELSPÅRET - RADSPUR

Auf einer Länge von 289 km erstreckt sich dieser Fahrradweg, der im Süden und im Norden auf den Weg „Gingstleden“ trifft. Der Zwischenteil hat einen ganz anderen Verlauf. Der Fahrradweg beginnt in Laholm, führt durch Simlångsdalen, Torup, Rydöbruk, Kinnared und weiter nach Norden. Neben diesen zwei markierten Wegen gibt es eine große Anzahl an Seitenstrecken ohne Beschilderung, die sich hervorragend eignen, unsere schöne Natur mit Wald und Seen zu erkunden.

HYLTESLINGAN - HYLTERUNDWEG

Der Hylterundweg von insgesamt 165 km beginnt und endet in Halmstad und folgt im nördlichen Teilstück dem Flusstal des Nissan durch schöne Natur und interessante Landschaft. Auf dem Weg durch Oskarström, Torup und Hyltebruk passiert man Wälder mit reichem Tiervorkommen sowie alten Kulturlandschaften. Der Weg führt weiter nach Unnaryd und Femsjö vorbei an vielen Seen. Der Fahrradweg führt weiter in die hügelige Landschaft rund um Simlångsdalen und endet in Halmstad.

UNNENRUNDE, UNNARYD

Die gesamte Strecke ist ca 50 km lang und ist familienfreundlich. Der Weg verläuft einmal um den Unnensee, ein Teil der Strecke liegt sogar zwischen Unnen- und Bolmensee. Es ist möglich den Weg auf drei Etappen zu verteilen, da es in den drei größeren Dörfern viel zu entdecken und Übernachtungsmöglichkeiten gibt. Broschüre mit Karte auf www.hylte.se/turism

CYKELUTHYRNING BICYCLE RENTALS | AUSLEIHSTELLEN FÜR FAHRRÄDER

Jälluntofta Camping

Telefon: 0371-720 10

Latitud: 57.04863, Longitud: 13.52767

Charlottenlund

Telefon: 0371-460 57

Latitud: 57.0326, Longitud: 13.3519

Pensionat Sågknorren

Telefon: 0345-120 90

Latitud: 56.8565, Longitud: 13.28573

Femsjö Vandrarhem

Telefon: 0345-120 95

Latitud: 56.89162, Longitud: 13.32691

Tinas Bed & Breakfast (mountainbikes)

Telefon: 0371-607 05

Latitud: 56.95481, Longitud: 13.53044



Kanotleder

CANOE TRAILS | KANUTOUREN



” Att paddla kanot är en härlig upplevelse. Du färdas i nära kontakt med naturen och chansen till spännande äventyr är stor. Har du ingen egen kanot, finns det flera möjligheter att hyra runt om i kommunen. ”

Foto: Alma Bågefalk

Kanotning i Stora Frillen, Femsjö

Stora Frillen erbjuder dig trevlig och omväxlande paddling i ett sjösystem som har många mindre sjöar, vikar och öar, detta passar bra som dagsutflykt.

Förfrågan och kanotuthyrning, kontakta Pensionat Sågknorren
Tfn: +46(0)709-38 64 16

pensionat@sagknorren.se | www.sagknorren.se

Kanotled Nissan

Nissan genom Gislaveds kommun är en 8,6 mil lång vattenväg från norr till söder som under många år varit intressant för kanotister att färdas på. Nissan berör i ett avsnitt norr om Gislaved också Gnosjö kommun där den utgör gräns mellan de båda kommunerna. Vattendraget är till största delen lugnflytande. Strömsträckor finns främst i de norra avsnitten av ån. Ån flyter fram till största delen i ett skogs-landskap dominerat av barrskog.

För fullständig information besök
www.kanotlednissan.com/fritid/kanotlednissan

Kanotupplevelse på Nissan, Långaryd

Ni anländer till Charlottenlund och blir därifrån skjutsade till Skeppshult. Paddlingen nedströms i Nissan mot Färgensjöarna innehåller fantastiska naturupplevelser. Halvvägs övernattar ni antingen i tält eller i någon av

våra stugor mitt i vildmarken. Mat kan ni laga i grillkåtan över öppen eld. Varför inte prova på att flugfiska i ävjan på rastplatsen? Utrustning finns både att hyra och till försäljning. Naturligtvis finns det också möjlighet att bli serverad mat från vår restaurang. Dag två fortsätter ni paddlingen mot slutmålet Viken i sjön Stora Färgen. Givetvis ordnar vi andra alternativ till paddling, både kortare och längre sträckor. Kontakta Charlottenlund för vidare information och bokning. Tfn: +46(0)371-460 57, +46(0)70-690 45 31.

info@charlottenlund.com | www.charlottenlund.com

Lagaleden

Lagaleden är en iordningställd kanotled där du startar i sjön Unnen i Unnaryd. Via en å paddlar du till sjön Bolmen för att sedan

stya färden söderut mot Bolmån och Lagan, som fortsätter ut i havet. Detaljerad broschyr med färdbeskrivning och karta kan du köpa på Vallsnäs Camping. Där köper du också kanotcheckar som du behöver för övernattnig vid rastplatser. Tfn: +46(0)371-602 33

info@vallsnascamping.se | www.vallsnascamping.se

Unnaryds kanotled, Unnaryd

Unnaryds kanotled är en 2-3 dagars kanottur som leder genom sjöarna Unnen – Bolmen – Slättensjöarna – Unnen. Många trevliga rastställen och besöksmål erbjuds längs turen. Lämplig startplats är Vallsnäs Camping där du även kan hyra kanot och få en broschyr med färdbeskrivning. Tfn: +46(0)371-602 33, e-post: info@vallsnascamping.se www.vallsnascamping.se

Utöver dessa kanotleder finns det flera andra vatten i Hylte som lämpar sig för paddling i mån av vattentillgång. Flera av de större sjöarna är också lämpliga för paddling. Vid en del finns övernattningsmöjligheter och kanotuthyrning, till exempel vid Jällunden, Färgensjöarna, Bolmen och Unnen.

Mer information för kanotister finns på www.kanotguiden.se

Kanotuthyrning

CANOE RENTAL | KANUVERLEIH

Vallsnäs camping

Latitud: 56.93956, Longitud: 13.53636
Telefon: 0371-602 33

Charlottenlund

Latitud: 57.0326, Longitud: 13.3519
Telefon: 0371-460 57

Jälluntofta Camping

Latitud: 57.04863, Longitud: 13.52767
Telefon: 0371-720 10

Bexet Camping

Latitud: 56.97015, Longitud: 13.32133
Telefon: 0345-140 20

Alebo Pensionat

0371-600 18

Latitud: 56.94532, Longitud: 13.52274
Telefon: 0371-600 18

Pensionat Sägknorren

Latitud: 56.8565, Longitud: 13.28573
Telefon: 0345-120 90

Tinas Bed & Breakfast

Latitud: 56.95481, Longitud: 13.53044
Telefon: 0371-607 05

Flytvästdepåer

LIFEJACKET DEPOTS | SCHWIMMWESTEN ZUM AUSLEIHEN:

Hyltebruks räddningsstation,

Mån-tors 8.00-16.00, fre 8.00-14.00

Tfn: 0345-181 60

Unnaryds Kiosk och Café,

Mån-lör 08.30-19.00, sön 09.30-19.00

Tfn: 0371-603 98



CANOE TRAILS

Paddling is a fantastic experience. You travel along close to the nature which gives you the chance of an exciting adventure. If you don't have there is the possibility of hiring from different places in the area.

CANOEING IN THE BIG FRILL

The Big Frill is a lake system with many smaller lakes, bays and islands which gives you the opportunity for nice, variable paddling. For Canoe hiring contact: Boarding house Sägknorren tel: +46(0) 709- 38 64 16 | pensionat@sagknorren.se | www.sagknorren.se

NISSANS CANOE TRAIL

The Nissan, 86km long from north to south flowing through The Municipality of Gislaved. For many years it has been very interesting for canoeists. Part of the Nissan touches the north part of Gislaved and the municipality of Gnosjö forming the border for the two places. The water is calm

most of the time. Strong currents are mostly in the north end of the river. The river flows through forest with mostly fir trees. For more information visit our homepage: www.kanotlednissan.com/fritid/kanotlednissan

CANOE EXPERIENCES ON THE NISSAN, LÅNGARYD

You will arrive at Charlottenlund and be driven to Skeppshult. You paddle downstream towards the Färgen lakes a fantastic experience. Half way you can camp or stay in one of our cottages in the wild Food can be cooked over an open fire in the barbeque area. Why not try fly fishing in the Ävjan. Equipment can be hired or bought. Of course food is also served in our restaurant. Day 2 you will continue the journey to the final destination Viken in the Big Färgen Lake. We have other options for the trip than paddling for both longer and shorter distances. Contact Charlottenlund for more information and booking. Tel:46(0) 371 – 460 57, 46(0) 70- 690 45 31 info@charlottenlund.com

LAGA TRAIL

Laga trail is a set canoe trail which you start in Lake Unnan in unnaryd. By river you paddle to Lake Bolmen where you steer south towards Bolmen and Lagan which flow out to the sea. Broshures with details about the trip can be bought at Vallsnäs camping. There you can buy Canoe cheques which you will need for staying overnight at rest ares. Tel:→46(0)371 – 602 33 info@vallsnascamping.se | www.vallsnascamping.se

UNNARYDS CANOE TRAIL

Unnaryds canoe trail is a 2-3 day trip going through Unnan's Lakes – Bolmen – The Slätten's lakes- Unnan. There are many nice rest areas and places to visit along the way. A good place to start is at Vallsnäs camping where you can even hire a canoe and get a brochure about the trip. Tel: 46(0) 371- 602 33 | info@vallsnascamping.se | www.vallsnascamping.se

A part from these canoe trails there is a lot more water ways in Hylte which are suited for paddling. At a few of them there are possibilities for staying overnight and canoe hire ex. Jällunden, Färgen's lakes, Bolmen and Unnan. More information for canoeists can be found on: www.kanotguiden.se



KANUTOUREN

Mit dem Kanu auf dem Wasser zu treiben ist ein herrliches Erlebnis. Große Abenteuer erwarten Dich mitten in der Natur. Hat man kein eigenes Kanu, so gibt es viele Ausleihstellen in der gesamten Hyltekommune.

PADDELN IM STORA FRILLEN, FEMSJÖ

Das Seengebiet Stora Frillen bietet schöne und abwechslungsreiche Paddeltouren. Es besteht aus mehreren verbundenen Seen, viele davon klein und mit unzähligen Buchten und Inseln, so dass es sich hervorragend für Tagesausflüge eignet. Mehr Informationen und Kanuausleihe: Pensionat Sägknorren Tel. 0709 386416 pensionat@sagknorren.se www.sagknorren.se

KANUTOUR NISSAN

Der Nissan ist ein 86 km langer Wasserweg von Nord nach Süd, der sich hervorragend für den Kanusport eignet. Zu überwiegenen Teilen ist es ein stillfließendes Gewässer, welches an einigen Stellen stark mäandert. Im nördlichen Verlauf befinden sich einige Stromschnellen. Die Umgebung des Flusses ist durch Wald gekennzeichnet, hauptsächlich Nadelwälder. Ausführlichere Informationen unter www.kanotlednissan.com/fritid/kanotlednissan

KANUERLEBNISSE AUF DEM NISSAN, LÅNGARYD

Von Charlottenlund aus wird man nach Skeppshult gefahren und begleitet. Die Paddelstrecke führt den Nissan abwärts hin zu den Färgenseen und beinhaltet fantastische Erlebnisse in der Natur. Auf halber Strecke gibt es eine Übernachtungsmöglichkeit: entweder im Zelt oder in einer unserer Hütten mitten in der Wildnis. In einem Grillzelt kann das mitgebrachte Essen über offenem Feuer zubereitet werden. Oder wie wäre es mal mit Fliegenfischen in den Sümpfen? Die Ausrüstung kann entweder gemietet oder gekauft werden. Aber natürlich servieren wir auch das Essen unseres Restaurants. Am Tag 2 geht die Paddelfahrt im Stora Färgensee nach Viken weiter, von wo aus man abgeholt und wieder nach Charlottenlund gefahren wird. Je nach Bedarf stellen wir auch andere Runden - kürzere wie auch längere - individuell zusammen. Kontakt, Buchung und mehr Informationen: Charlottenlund, Tel. 0371-460 57, Handy 070-690 45 31. Mail: info@charlottenlund.com, www.charlottenlund.com

LAGANTOUR

Die Lagan-Tour ist ein wieder funktionierender Kanuweg, der im Unnensee startet. Durch einen kleinen Verbindungsbach kommt man zum Bolmensee, den man in südlicher Richtung durchquert zum Bolmån und Lagan, beides Flüsse, die weiter bis zur Küste führen. Detaillierte Broschüren mit Beschreibung der Route und Karten sind auf dem Campingplatz Vallsnäs erhältlich. Dort bekommt man auch die "kanotchecks", die für die Übernachtungen gebraucht werden. Tfn: 0371-602 33 | info@vallsnascamping.se

UNNARYDS KANURUNDE, UNNARYD

Diese 2-3-tägige Kanurunde führt durch Unnensee - Bolmensee - die Slättenseen - und endet wieder im Unnensee. Unterwegs befinden sich viele besondere Rastplätze und Ausflugsziele. Als Startpunkt bietet sich der Campingplatz Vallsnäs an, wo man Kanus mieten und Broschüren sowie Karten bekommen kann. Tel: 0371-602 33 | info@vallsnascamping.se | www.vallsnascamping.se

Darüber hinaus gibt es viele gut geeignete Stellen in Hylte für Paddelausflüge, abhängig vom momentanen Wasserstand. Viele der größeren Seen sind geeignet für Paddel- und Kanutouren. An einigen gibt es Übernachtungsmöglichkeiten und Kanuausleihen, wie zum Beispiel am Jällundensee, Bolmensee, Unnensee und an den Färgenseen (Stora Färgen, Mellan Färgen und Södra Färgen). Ausführlichere Informationen für Kanuten gibt es unter www.kanotguiden.se.

Badplatser

” Friluftsbad, där du kan bada, sola och koppla av utan att behöva trängas finns det gott om i Hylte kommun. ”

Bexets badplats, Hyltebruk

Latitud: 56.96982 Longitud: 13.32388 Badstrand vid Bexets Camping med bra fiskevatten, orörd natur, kanotning, kiosk och golf.

Hålsjön, Drängsered

Latitud: 57.02700 Longitud: 12.96263. Idyllisk badplats i Drängsered.

Jällunden, Jälluntofta Camping

Latitud: 57.05024 Longitud: 13.52792. Trevlig badplats med camping, stugor, kiosk, hundbadplats, fiske, minigolf samt uthyrning av båt, cykel och kanot.

Mellanfärgen, Ibro badplats

Latitud: 56.92109 Longitud: 13.33524. Naturskön badplats med två bryggor och sandstrand. Fiskemöjligheter finns.

Simmarydsnäs, Långaryd

Latitud: 57.05486 Longitud: 13.50433 Långgrund badplats i sjön Jällunden. Fin sandstrand.

Sjögårdssjön, Torup

Latitud: 56.95327 Longitud: 13.08199. Naturskön badplats utmed Nissastigen, två bryggor och vacker sandstrand.

Skärshultssjön, Hyltebruk

Latitud: 57.03674 Longitud: 13.28940. Vacker badplats utmed Nissastigen, två bryggor, kiosk, restaurang, minigolfbana samt camping.

Unnen, Vallsnäs Camping, Unnaryd

Latitud: 56.93839 Longitud: 13.53240. Här finns stugor, camping, kiosk, fiske, minigolf samt uthyrning av båt och kanot.

Unnens badplats, Unnaryd

Latitud: 56.95080 Longitud: 13.53140. Naturskön badplats med sandstrand, nära till kiosk, café, shopping och annan service.

Viken, Åker Långaryd

Latitud: 56.97394 Longitud: 13.34327 Liten och enkel badplats i Stora Färgen.

BATHING AREAS

Outdoor bathing, where you can swim, sun bathe, and relax without feeling cramped as there is a lot of space in the Municipality of Hylte.

BEXET'S BATHING AREA

A sandy beach at Bexet's camping with great water for fishing, untouched nature, canoeing, kiosk and golf.

HÅLS LAKE, DRÄNGSERED

A nice area for bathing with a camping area, cabins, kiosk, bathing area for dogs, fishing, crazy golf as well as boat, bicycle and canoe hiring.

JÄLLUNDEN, JÄLLUNTOFTA CAMPING

A nice bathing area with camping, cabins, kiosk, fishing, crazy golf as

well as boat, bicycle and canoe hire.

MELLANFÄRGEN, IBRO, BATHING AREA

A scenic bathing area with two jetties and a sandy beach. Possibilities for fishing

SIMMARYDSNÄS, LÅNGARYD

A shallow bathing area in Lake Jällunden. Nice sandy beach.

SJÖGÅRDS LAKE, TORUP

A scenic bathing area along Nissastigen, two jetties, kiosk, restaurant, crazy golf and camping.

UNNEN, VALLSNÄS CAMPING, UNNARYD

There are cabins, camping, kiosk, fishing, crazy golf, as well as boat and canoe hire.

UNNENS BATHING AREA, UNNARYD

A scenic bathing area with a sandy beach, close to the kiosk, café, shopping and other services.

VIKEN, ÅKER LÅNGARYD

A small, simple bathing area in Stora Färgen.

BADESTELLEN

Einsame Badeplätze, paradisiische Buchten am See, in denen man sich nicht drängen muss, davon gibt es viele hier in Hylte.

BEXETS BADESTELLE

Hyltebruk Badstrand am Campingplatz Bexet mit Angelmöglichkeit, unberührter Natur, Kanu, Kiosk und Golf.

HÅLSJÖN, DRÄNGSERED

Idyllischer Badeplatz in Drängsered.

JÄLLUNDEN, JÄLLUNTOFTA CAMPING

Gute Badestelle mit Campingplatz, Ferienhütten, Kiosk, Hundebadestelle, Angeln, Minigolf sowie Vermietung von Boot, Fahrrad und Kanu.

MELLANFÄRGEN, IBRO BADESTELLE

Schöne große Badestelle mit zwei Badestegen und Sandstrand. Angeln möglich.

SIMMARYDSNÄS, LÅNGARYD

Flache Badestelle im Jällundensee. Feiner Sandstrand.

SJÖGÅRDSJÖN, TORUP

Feiner Badeplatz am Nissastigen (126), zwei Badestege und schöner

Sandstrand.

SKÄRSHULTSSJÖN, HYLTEBRUK CAMPING

Schöner Badeplatz am Nissastigen (126), zwei Badestege, Kiosk, Restaurant, Minigolfbahn sowie Campingplatz.

UNNEN, VALLSNÄS CAMPING, UNNARYD

Hier gibt es Ferienhütten, Campingplatz, Kiosk, Angeln, Minigolf sowie Verleih von Boot und Kanu.

UNNENS BADPLATS, UNNARYD

Schöne Badestelle mit Sandstrand, nicht weit zu Kiosk, Café, Shopping und anderem Service.

VIKEN, ÅKER LÅNGARYD

Kleine und einfache Badestelle am Großen Färgensee.



Bäckhåsten Latitud: 56.90765 Longitud: 13.40456

Turridning, från en timmes prova på ridning till långtur med övernattnin. Bokning och information: Sören Bjärnborg och Kerstin Brodin, Tfn: +46(0)371-630 49

mail@backhasten.se | www.backhasten.se

Hylte Ryttarförening Latitud:

56.95786 Longitud:13.13638

Hästar, stall och hagar vid ridhuset i

Rydöbruk. Lektionsridning. Bokning



BÄCKHÅSTEN

Riding, from one hour to long overnight trips. Booking and information: Sören Bjärnborg and Kerstin Brodin, Tel:+46(0) 371- 630 49, mail@backhasten.se | www.backhasten.se

HYLTE RIDING CLUB

Horses, stables, and paddocks beside the riding school. Horse riding lessons. Booking and information Tel: +46(0) 345 – 212 91

SKALLINGE FARM

We offer riding on Northern Swedish

horses, trips by horse and carriage, accommodation in wooden cabins, fishing and recreation the whole year round. For quick contact, call Christel Tel: +46 (0)35 - 720 47, +46(0) 70 – 23 54 701 ccsnhp@gmail.com | www.cahom.se



BÄCKHÅSTEN

Ausritt zu Pferde, von einer Probestunde bis zur Tagesausritten mit Übernachtung. Buchung und Information: Sören Bjärnborg und Kerstin Brodin, Tel: 0371-630 49, mail@backhasten.se www.backhasten.se

HYLTE REITVEREIN

Pferde, Stall und Koppel beim Reithaus in Rydöbruk. Unterrichtsstunden. Buchung und Information: Tel: 0345-212 91

SKALLINGE GÅRD

Wir bieten Tourenreiten auf nord-schwedischen Pferden, Fahrten mit Pferd und Wagen, Übernachtung in Holzhütten, Angeln und Erholung, ganzjährig. Schneller Kontakt: Christel Tel: +46(0)35-720 47, +46(0)70-23 54 701 ccsnhp@gmail.com www.cahom.se

och information Tfn: +46(0)345-212 91

Skallinge Gård Latitud: 56.79635,

Longitud: 13.19757

Vi erbjuder turridning på nordsvenska hästar, åktur med häst och vagn, boende i timmerstuga, fiske och rekreation året om. Ring för snabb kontakt, Christel Tfn: +46(0)35-720 47, +46(0)70-23 54 701

ccsnhp@gmail.com | www.cahom.se

Ridning

RIDING | REITEN



Foto: Thomas Johansson, Vinnaltsfoto

Golf

Rydö Golfklubb Latitud: 56.95778, Longitud: 13.13162

Anläggningen omfattar övningsområde, Driving Range, samt en 18-hålsbana av god standard som karaktäriseras som en öppen landskapsbana, ganska kuperad och med ett flertal riktigt luriga hål. Med minimala köer och korta väntetider under spelets gång är golfbanan väl värd ett besök.

Tfn: +46(0)345-210 46

www.rydogolf.se | info@rydogolf.se

Eckbackens golf Latitud: 57.10379, Longitud: 13.36026

En 9-håls Pay and Play bana, öppen för alla. Belägen i natursköna Bökthult i Långaryd. Kaffeservering.

Tfn: +46(0)371- 430 79 | www.eckbackensgolf.se



RYDÖ GOLF CLUB

The layout of the course includes a practice area, Driving Range, as well as an excellent 18 hole Golf course which is characterized by an open landscape course, quite hilly with a few tricky holes. The golf course is well worth a visit as there is a short waiting time during the game. Tel: +46(0) 345 – 210 46 | www.rydogolf.se | info@rydogolf.se

ECKBACKENS GOLF COURSE

A 9 hole pay and play course, open to all, Situated in the scenic area of Bökthult in Långaryd. Coffe served. Tel: +46(0) 371- 430 79 www.eckbackensgolf.se



RYDÖ GOLFKLUBB

Die Golfanlage bietet Übungsgelände, driving range, dazu ein 18-Loch-Platz von gutem Standard. Der Platz gilt als offene Landschaftsbahn, ist etwas hügelig und mit einigen schwierigen Löchern versehen. Kurze Wartezeiten machen den Platz darüber hinaus zu einem lohnenden Besuchsziel. Tel: 0345-210 46, Golfkrog (Wirtshaus) Tel: 0345-215 90 www.rydogolf.se

ECKBACKENS GOLF

Ein 9-Loch-Bahn, Pay and Play, offen für alle. Inmitten schöner Natur in Bökthult in Långaryd. Café. Tel: +46(0)371- 430 79 | www.eckbackensgolf.se



Foto: Judith Etzold

Naturlekplats

NATURE PARK | NATURSPIELPARK

Unneparken - naturlekplats i Unnaryd

Latitud: 56.95282, Longitud: 13.53035

Mitt i Unnaryd med närhet till strand, boulebana, fotboll- och marknadsplats hittar du naturlekplatsen Unneparken, som erbjuder en mysig grillplats och massor av aktiviteter för såväl stora som små. En plats där hela familjen kan umgås. Gräv i den stora sandlådan, klättra, balansera, testa kroppen med olika utmaningar eller bygg en koja.

Kontaktpersoner: Tina Lindegaard +46(0)73-832 96 73 eller Judith Etzold +46(0)76-136 30 25



UNNE PARK – A NATURE PLY PARK IN UNNARYD

You will find this nature play park Unne Park, in the centre of Unnaryd close to the beach, boulev area, and football and market area. It offers a nice barbeque area and a lot of activities for both big and small. This is a place where the family can spend time together. Dig in the sand box, climb, and balance, test the body by doing different challenges or build a hut.

Contact: Tina Lindegaard, +46(0) 73 – 832 96 73 or Judith Etzold +46(0) 76 – 136 30 25



UNNEPARKEN - NATURSPIELPLATZ IN UNNARYD

Mitten in Unnaryd, mit direkter Nähe zum Strand, Bouleanlage, Fussball- und Marktplatz liegt der Naturspielplatz, der viele Herausforderung für groß und klein bietet. Ein Platz für die ganze Familie, mit gemütlichem Grillplatz. Hier kann man im riesigen Sandkasten graben, klettern, balancieren, den Körper mit verschiedensten Herausforderungen testen und vieles mehr. Kontakt: Tina Lindegaard +46(0)73-832 96 73 oder Judith Etzold +46(0)76-136 30 25

Vinteraktiviteter

WINTER ACTIVITIES | WINTERAKTIVITÄTEN




Coolski, Hyltebruk Latitud: 57.00515, Longitud: 13.24992
Anläggningen består av ett längdskidspår, 2 km långt och 6 m brett, med möjlighet för åkning i både klassisk och fri stil. Spåret ger möjlighet till härlig längdskidåkning i varierande terräng med raksträckor och kurvor och med utmanande nedförs- och uppförsbackar. Perfekt för effektiv skidträning. Öppet för alla som vill åka längdskidor, från nybörjare till elit. Här finns en skidlekplats för barnen och det finns möjlighet att hyra skidutrustning. Redan i december är vi i gång. Läs mer på www.coolski.se

Kontaktpersoner: Gunnar Johansson, tfn +46(0)345-300 79, +46(0)708-12 19 15 gunnar-contenta@tele2.se

Ingmar Wahlström, tfn +46(0)345-121 46 ingmarwahlstrom@telia.com

Hultagårdsbacken, Torup Latitud: 56.94659, Longitud: 13.06623
Här kan ni susa ner i en våra två nedfarter, en för nybörjare och en för lite mer kunniga åkare. Givetvis har vi en lift som tar er upp till toppen. Vi har två längdskidspår invid skidbacken. Den korta är på 2,5 km och den långa är på 4 km, de är väl utmärkta med skyltar.



COOL SKI, HYLTEBRUK

The layout of the area contains a 2km long and 6m wide track for Cross country skiing and even downhill skiing. The track is great for cross country skiing in a varying terrain both flat and hilly with challenges both up and downhill.

The ski track is great for practicing and is open for beginners, elite skiers and children. Skiing equipment can be hired. The layout opens in December. Read more about us on www.coolski.se

Contact: Gunnar Johansson, tel: +46(0)345-300 79, +46(0)708 – 12 19 15 gunnar-contenta@tele2.se, Ingmar Wahlström, tel:+46(0)345-121 46 ingmarwahlstrom@telia.com

HULTSGÅRDS SLOPE, TORUP

You can ski here on our two slopes for beginners and more experienced. There is also a ski lift beside the slope. The short track is 2,5km long and the longer track is 4km long and has signs. There is also the possibility of sledding for both big and small who don't want to ski near the slopes. There is a barbeque area and ski hire.

Tel: Ski Cabin: +46(0) 345 – 207 75

info@hultagardsbacken.se | www.hultagardsbacken.se

UNNE HILL

Ski slope with a ski lift in Unnaryd. Contact: Linn Marklid, +46(0) 73 – 043 05 96 linn.marklid@gmail.com



COOLSKI, HYLTEBRUK

Eine 2 km lange Langlaufstrecke von durchgängig 6 m Breite lädt zum Skifahren ein, ob klassischer Langlauf oder Freistil. Das Gelände ist abwechslungsreich und bietet gerade sowie kurvenreiche Abschnitte und einige schwierige Teile mit Anstiegen. Perfekt geeignet für effektives Skitraining.

COOLSKI in Hyltebruk ist für alle - vom Anfänger bis zum Profi. Es gibt einen Skispielplatz für Kinder und man kann Ausrüstung ausleihen. Die Saison beginnt schon im Dezember. Mehr Informationen auf www.coolski.se

Kontakt: Gunnar Johansson, Tel: +46(0)345-300 79, +46(0)708-12 19 15 gunnar-contenta@tele2.se, Ingmar Wahlström, tfn +46(0)345-121 46 ingmarwahlstrom@telia.com

HULTAGÅRDSBACKEN, TORUP

In Torup kann man zwei verschiedene Hänge testen: eine Abfahrt für Anfänger und eine etwas anspruchsvollere. Und natürlich gibt es einen Lift für den Aufstieg. Neben den Abfahrtsstrecken befinden sich auch noch zwei Langlaufstrecken von 2,5 bzw. 4 km, die gut ausgeschildert sind. Weiterhin gibt es auch einen Rodelberg für alle, die nicht Skifahren wollen. Grillmöglichkeit und Ausleihe von Ausrüstung vorhanden. Tel Skihütte: +46(0)345-207 75 info@hultagardsbacken.se | www.hultagardsbacken.se

UNNEKULLEN, UNNARYD

Skiberg mit Lift mitten in Unnaryd. Kontakt: Linn Marklid, tfn +46(0)73-043 05 96 linn.marklid@gmail.com

Det finns också möjlighet till pulkaåkning i anslutning till backen för de små och stora som inte åker skidor. Det finns en stor utegrillplats och vi har även skiduthyrning som täcker de flestas behov.

Tfn till skidstugan: +46(0)345-207 75

info@hultagardsbacken.se | www.hultagardsbacken.se

Unnekullen, Unnaryd Latitud: 56.95677, Longitud: 13.53740

Skidbacke med lift mitt i Unnaryd. Kontaktperson är Linn Marklid, tfn +46(0)73-043 05 96 linn.marklid@gmail.com

Fiske ”

FISHING | ANGELN

Hylte kommun är ett sjörikt område med drygt 300 sjöar. Ett 40-tal av vattnen är upplättna för sportfiske.

För att kunna fiska behöver du ett fiskekort som du kan köpa på olika platser i närheten av fiskevattnen. De flesta fiskekortet säljs i Hyltebruk på Glada Hörnan och i Unnaryds kiosk och Café. De djuphavs-kartor som finns, kan du ladda ner via hylte.se/turism.

Använd alltid flytväst när du fiskar från båt eller kanot. Kontrollera alltid isen innan du ger dig ut och glöm inte isdubbar och isbill eller ispik när du isfiskar.

”

1) Fiske i Mjålasjöarna

Mjålasjöarnas fiskevårdsområde omfattar Kragareds Djupasjö, Glassjön, Nordsjön, Mjålasjön, och Hagasjön. Den som vill prova fiskelyckan i sjöarna har chans att få gädda, abborre, mört, braxen och ål.

2) Fiske i Färgensjöarna

Färgensjöarnas fiskevårdsområde omfattar förutom de tre Färgensjöarna även Hallasjön, Holmsjön och Yabergssjön. Sjöarna är belägna vid vägen mellan Färgaryd och Femsjö. Färgensjöarna har ett gott bestånd av gös, men det finns även gädda, abborre, braxen, mört, gers, siklöja, benlöja och ål. I övriga sjöar har fritidsfiskaren störst chans att få gädda, abborre, braxen och mört. Det går att ro under broarna som delar av Färgensjöarna.

3) Fiske i gränslandet

Allgunnen-Frillens fiskevårdsområde omfattar Allgunnen, de två Frillesjöarna och ett antal mindre sjöar belägna i gränslandet mellan socknarna Breared, Femsjö och Torup. Följande fiskarter finns: Abborre, ål, gädda, mört, sutare, ruda och braxen. I Allgunnen förekommer också sik.

4) Fiske i Yasjön – Nejsjön

Yasjön och Nejsjöns fiskevårdsområde omfattar de tre sjöarna Yasjön, Åbrunnen och Nejsjön. Följande fiskarter finns: Abborre, gädda, ål, mört, småsik och braxen.

5) Fiske i Jällunden

Jällundens fiskevårdsområde omfattar den 870 hektar stora sjön Jällunden. Gädda, abborre, gers, braxen, mört, siklöja och ål finns naturligt i sjön, medan gös har planterats in. Siklöjan, som är en småvuxen laxfisk, kunde tidigare fiskas i sjön men beståndet är nu svagt.

6) Fiske i Norra Långaryd

Långaryds Norra Fiskevårdsområde omfattar elva sjöar i den norra delen av Långaryds socken. De största sjöarna är Yttern, Frösjön och Skärsjön. Flera av sjöarna erbjuder vildmarkskänsla och avskildhet och den som vill prova fiskelyckan har chans att få gädda, abborre, ål, mört och braxen.

7) Fiske i Skärshultssjöarna

Jansbergssjön med en yta på 72 hektar och Stora Skärshultssjön på 55 hektar är de två största sjöarna inom Skärshults fiskevårdsområde. Ytterligare sjöar är Lilla Skärshultssjön och Skärsjön. I samtliga sjöar hittar du gädda, abborre, sutare, mört och ål. I Jansbergssjön

finns dessutom ett gott bestånd av gös.

8) Fiske i Bolmen

Bolmen är med sina 184 kvadratkilometer Sveriges tionde största sjö. I det fiskrika vattnet finns bland annat gös, gädda, ål, öring, lake, sik, siklöja, abborre, braxen, sutare och mört.

9) Fiske i Hylte sjö

Följande fiskarter finns: Abborre, gädda, ål och mört.

10) Stenseboortens FVOF

Häradssjön-Slissjön, Brassjön och Bogasjön. Följande fiskarter finns: Abborre och gädda. Fiske får bedrivas med kastspö och metspö.

11) Sandsjöns FVOF

I Sandsjön finns följande fiskarter: Abborre, gädda, braxen, ål, sutare och mört.

12) Färda - Kroksjöns FVOF

Kroksjön, Hallasjön, Sörsjön, Norrsjön, Harasjön, Starrsjön och ån till Unnen. Följande fiskarter finns: Abborre, braxen, gädda,

ål, sutare, lake, mört och regnbåge.

13) Rangens FVOF

Följande fiskarter finns: Abborre, brax, gädda, mört.

14) Unnens FVOF

Följande fiskarter finns: Abborre, braxen, gädda, gös, lake, mört och regnbåge.

15) Skipaltasjön FVOF

Följande fiskarter finns: Abborre, gädda, mört och ål.

16) Transjön–Svansjöns FVOF

Följande fiskarter finns: Abborre, braxen, gädda, mört, ål och sutare.

17) Kvarnsjön–Fullhövdens FVOF

Följande fiskarter finns: Abborre, mört, gädda,

20) Charlottenlund's fiskekamp

Regnbåge och flugfiske. Fisket i ävjan innebär en totalupplevelse med naturen. Du bor mitt i vildmarken och maten tillagas över öppen eld i grillkåtan. Ävjan är avsedd för flugfiske och vi ger även kurser i kastteknik för nybörjare och bättre amatörer. Vi har utrustning för både uthyrning och försäljning. Fiskekort införskaffas på Charlottenlund, där det även erbjuds full service när det gäller mat och dryck. www.charlottenlund.com



FISHING

The municipality of Hylte has 300 lakes. Around 40 of the lakes are passed for Sports fishing. In order to fish you will need a fishing permit which can be bought in different places close to the lakes. Most of the permits can be bought in Hylte at "Glada Hörnan a kiosk and Café. The deep water maps can be downloaded from www.hylte.se/turism

A lifejacket should always be used when fishing from a boat or canoe. Always check the ice before you go out and don't forget your ice claws, ice axe or ice pick when you are fishing.

1) FISHING IN MJÅLA LAKES

Mjåla lakes fishing area includes Kragareds deep Lake, Glass Lake and Haga Lake. For those who want to test their fishing abilities there are Pike, Perch, Roach, Bream and Eel.

2) FISHING IN FÄRGEN LAKES

Färgen Lakes fishing area includes the three Färgen Lakes and even Halla Lake, Holm Lake, and Yaberg Lake. The lakes are near the road between Färgaryd and Femsjö. Färpens Lakes have Pike, Perch, Roach, Vendace, Bleak and Eel. In the other lakes there are Pike, Perch, Roach and Bream. You can also row under the bridges which divide the lakes.

3) FISHING IN THE BORDERLAND.

Allgunnan- Frillens fishing area consists of Allgunnen, the two big Frille Lakes and a few smaller lakes in the borderland between the two parishes Breared, Femsjö and Torup. Pike, Perch, Roach, Bream and Tench can be fished here. In Allgunnan there is even Whitefish.

4) FISHING IN YA LAKE

Ya Lakes and Nej Lakes fishing area includes Ya Lake, Åbrunnen and Nej Lake. Pike, Perch, Eel, and Bream can be fished here.

5) FISHING IN JÄLLUNDEN

Jällundens fishing area includes the big Jällunden Lake which is 870 hectares in area. Pike, Roach, Bream, Vendace and Eel are naturally in the lake whereas Pike has been planted in the lake. Vendace is a small Salmon fish and could be found in the lake before but chances are slim now.

6) FISHING IN NORTHERN LÅNGARYD

Långaryds fishing area includes eleven lakes in the northern part of Långaryds parish. The biggest lake is Yttern, Frös Lake and Skår Lake. Most of the lakes give you the feeling of the wilderness and seclusion. Pike, Perch, Eel, Roach and Eel can be fished.

7) FISHING IN SKÅRSHULTS LAKES

Janbergs Lake is 72 hectares and Skårshults big lake is 55 hectares. They are the biggest lakes in the Skårshults fishing area. The small Skårshults Lake and Skårs Lake are other lakes in the area. Pike, Perch, Tench, Bream, Roach and Eel can be fished. In Jansbergs Lake there is even Pike.

8) FISHING IN BOLMEN

Bolmen is 184 square meters and is the tenth biggest lake in Sweden. Pike, Eel, Trout, Perch, Bream, Tench and Roach can be fished here.

9) FISHING IN HYLTE LAKE

Perch, Pike, Eel and Roach can be fished here.

10) STENSEBOORTENS FVOF

Härad Lake, Sli lake, Bras Lake and Boga Lake. Perch and Pike can be fished here.

11) SAND LAKE

In Sand Lake Perch, Pike, Bream Eel, Tench and Roach can be fished.

12) FÅRDA – KROK LAKE FVOF

Krok Lake, Halla lake, Norr Lake, Hara Lake, Starr Lake and the river to Unnen. Perch, Bream, Pike, Eel, Tench, Lake, Roach and Trout can be fished.

13) RANGENS FVOF

Perch, Bream, Pike and Roach can be fished

14) UNNENS FVOF

Perch, Bream, Pike, Lake, Roach and Trout can be fished.

15) SKIPALTA LAKE FVOF

Perch, Pike, Roach and Eel can be fished here.

16) TRAN LAKE FVOF

Perch, Bream, Pike, Roach, Eel and Tench can be fished.

17) KVARN LAKE – FULLÖVDENS FVOF

Perch, Roach and Pike can be fished.

20) CHARLOTTENLUND'S FISHING CAMP.

Salmon and Fly fishing. A great fishing experience in beautiful nature. You overnight in the wild and food is prepared and cooked over an open fire in a barbecue area. Avjän is perfect for Fly fishing and there are fly fishing coarses for beginners and even for those with little experience. We have equipment both to hire and to buy. A fishing permit can be got at Charlottenlund which is a licensed restaurant for food and drink. www.charlottenlund.com



ANGELN

Die reich mit Seen ausgestattete Hyltekommune bietet ungefähr 300 Seen, von denen mehr als 40 für den Angelsport freigegeben sind. Um Angeln zu können braucht man eine ortsgebundene Angellizenz (Fiskekort), die es oft in der Nähe dieser Gewässer zu erwerben gibt.

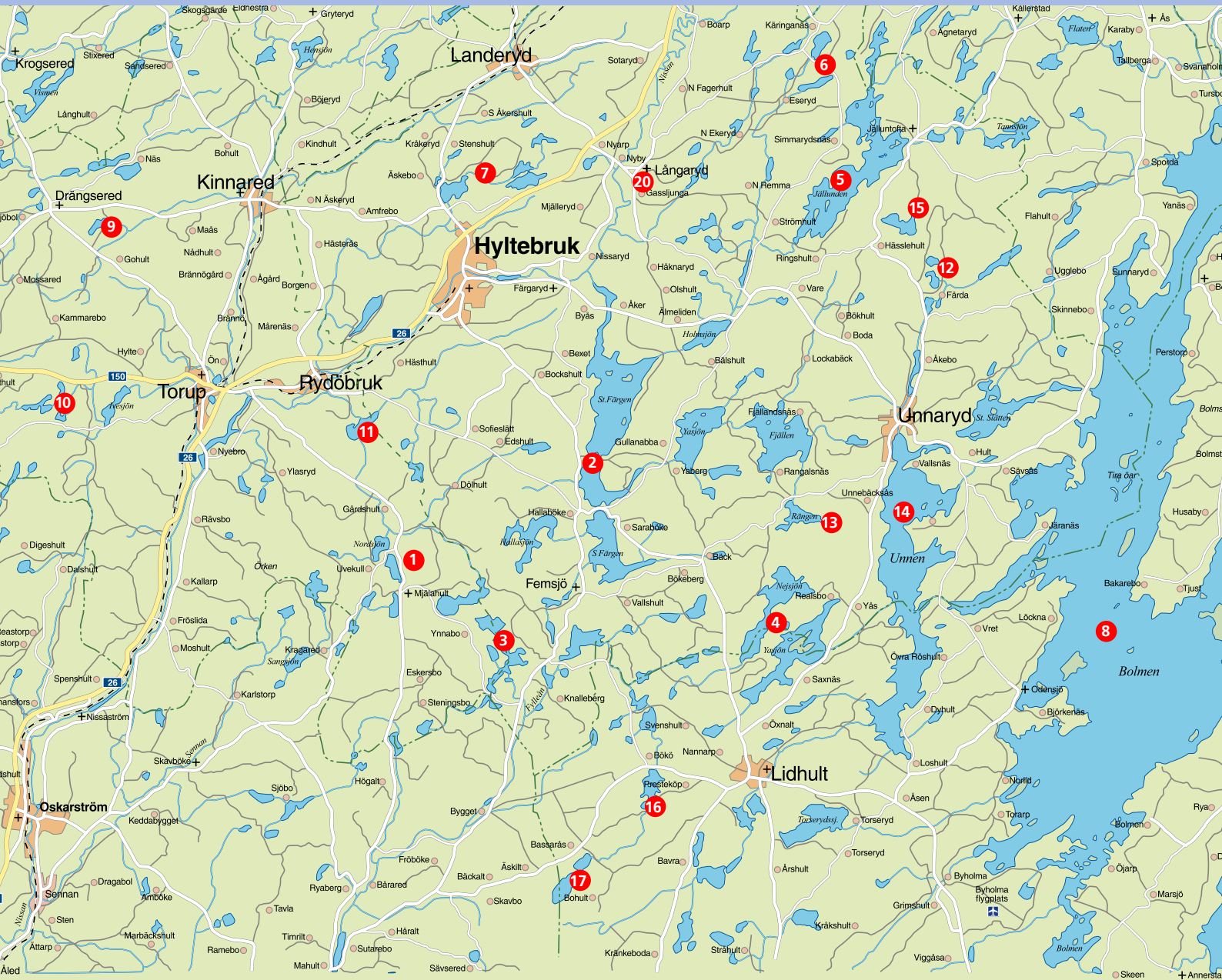
Bitte verwenden Sie eine Schwimmweste, wenn Sie vom Boot oder Kanu aus angeln. Kontrollieren Sie stets genau das Eis, bevor Sie es betreten und denken Sie an Ihre Sicherheit, wenn Sie Eislochfischen!

1) ANGELN IN DEN MJÅLASEEN

Das Fischgebiet der Mjåläseen umfasst Kragareds Djupasee, Glassjön, Nordsee, Mjåläsee und Hagasee. Hier hat man das Glück Hecht, Barsch, Plötte, Brassen und Aale zu fischen.

2) ANGELN IN DEN FÄRGENSEEN

Das Fischgebiet der Färngenseen besteht hauptsächlich aus den drei Färngenseen aber auch Hallasee, Holmsee und Yabergssee gehören dazu. Die Seen liegen am Weg zwischen Färgaryd und Femsjö. Die Färngenseen haben einen gut Bestand an Zander, aber es gibt auch Hecht, Barsch, Brachsen, Plötze, Kaulbarsch, Kleine Maräne, Ukelei und Aal. In den übrigen Seen hat man die Möglichkeit auf Hecht, Barsch, Brachsen und Plötzen zu



treffen. Die Brücken, die die Färgenseen voneinander teilen, kann man mit dem Boot unterfahren.

3) ANGELN IM GRENZLAND

Das Fischgebiet Allgunnensee-Frillesee umfaßt den Allgunnensee, die zwei Frilleseen und eine Anzahl kleinerer Seen im Grenzland zwischen den Kirchgemeinden Breared, Femsjö und Torup. Es gibt folgende Fischarten: Barsch, Aal, Hecht, Plötze, Schleie, Karausche und Brachsen. Im Allgunnensee findet man außerdem Lavaret.

4) ANGELN IM YASEE – NEJSEE

Das Fischgebiet Yasee und Nejsee umfaßt die drei Seen: Yasjön, Åbrunnen und Nejsjön. Folgende Fischarten sind zu fischen: Barsch, Hecht, Aal, Plötze, Kleine Maräne und Brachsen.

5) ANGELN IM JÄLLUNDENSEE

Das Fischgebiet des Jällundensees umfaßt den 870 Hektar

großen Jällundensee, in dem naturgemäß Hecht, Barsch, Kaulbarsch, Brachsen, Plötze, Kleine Maräne und Aal anzufinden sind. Zander ist in den See eingebracht worden und nun auch vorhanden, doch der Bestand der Kleinen Felchen, einem kleinwüchsigen Lachsfisch, ist extrem zurückgegangen.

6) ANGELN IN NORRA LÅNGARYD

Das Fischgebiet in Norra Långaryd umfasst elf Seen im nördlichen Teil der Kirchgemeinde Långaryds. Die größten Seen sind Ytternsee, Fröse und Skärsee. Viele der Seen liegen abgeschieden mitten in der Wildnis, und mit etwas Glück kann man Hecht, Barsch, Aal, Plötze und Brachsen angeln.

7) ANGELN IN DEN SKÄRSHULTSSEEN

Der Jansbergssee mit einer Größe von 72 Hektar und der Stora Skärshultssee mit einer Größe von 55 Hektar sind die zwei größten Seen im Skärshults Fischgebiet. Außerdem gehören

der Lilla Skärshultssee und der Skärsee dazu. In diesen Seen findet man Hecht, Barsch, Schleie, Plötze und Aal. Im Jansbergssee gibt es außerdem einen guten Bestand an Zander.

8) ANGELN IM BOLMENSEE

Der Bolmensee ist mit seinen 184 km² der zehntgrößte See von Schweden. In diesem fischreichen Gewässer findet man unter anderem Zander, Hecht, Aal, Forelle, Quappe, Felchen, Kleine Maräne, Barsch, Brachsen, Schleie und Plötze.

9) ANGELN IM HYLTESEE

Folgende Fischarten gibt es: Barsch, Hecht, Aal und Plötze.

10) ANGELN IM STENSEBOORTENS FVOF

Häradsssee-Slisee, Brasse och Begase. Folgende Fischarten gibt es: Barsch und Hecht. Das Angeln ist nur mit Angelruten genehmigt.

11) ANGELN IM SANDSJÖNS FVOF

Naturområde

NATURAL AREA | NATUR

”

I Hylte kommun finns rik natur som väl lämpar sig för friluftsliv. Känslan av vildmark är påtaglig och du kommer tycka att du kan höra tystnaden. Flera områden har skyddats som reservat. Många av dessa erbjuder naturupplevelser utöver det vanliga.

På hylte.se/turism kan du ta fram särskilt intressanta naturområden på webbkartan.

”

Im Sandsee gibt es folgende Fischarten: Barsch, Hecht, Brachsen, Aal, Schleie und Plötze.

12) ANGELN IM FÄRDA - KROKSJÖNS FVOF

Kroksee, Hallasee, Sörsee, Nordsee, Harasee, Starrsee und der Fluss zum Unnensee. Folgende Fischarten gibt es: Barsch, Brachsen, Hecht, Aal, Schleie, Quappe, Plötze und Regenbogenforelle.

13) ANGELN IM RANGENS FVOF

Folgende Fischarten gibt es: Barsch, Brachsen, Hecht und Plötze.

14) UNNENS FVOF

Folgende Fischarten gibt es: Bass, Brasse, Hecht, Barsch, Quappe, Rotauge und Regenbogenforelle.

15) SKIPALTASJÖN FVOF

Folgende Fischarten gibt es: Barsch, Hecht, Plötze und Aal.

16) TRANSJÖN-SVANSJ ÖNS FVOF

Folgende Fischarten gibt es: Barsch, Hecht, Plötze und Aal.

17) KVARNIS ÖN-FULLHÖVDENS FVOF

Folgende Fischarten gibt es: Barsch, Plötze, Hecht.

20) CHARLOTTENLUND'S ANGELCAMP

Regenbogenforellen und Fliegenfischen. Wir bieten Angelerlebnisse in der Natur. Übernachten in schwedischer Wildnis und über offenem Feuer selbstberichtetes Essen. Der Sumpf des Sees eignet sich besonders fürs Fliegenfischen, und wir bieten Kurse in der Wurftechnik für Anfänger und etwas Fortgeschrittene.

Wir vermieten und verkaufen Ausrüstung. Vor den Ausflügen kann man sich in der Pension Charlottenlund eine Angellizenz beschaffen, oder aber sich auch noch mit Essen und Trinken im Restaurant stärken. www.charlottenlund.com

Flytvästdepåer

LIFEJACKET DEPOTS | SCHWIMMWESTEN ZUM AUSLEIHEN:

Hyltebruks räddningsstation,
Mån-tors 8.00–16.00, fre 8.00–14.00

Tfn: 0345–181 60

Unnaryds Kiosk och Café,

Mån-lör 08.30–19.00, sön 09.30–19.00

Tfn: 0371–603 98

Reservat

Femsjö kyrkoreservat, Femsjö

Femsjö kyrkoreservat ligger vackert vid sjön Färgen. Under åren omkring 1810 botaniserade

den unge Elias Fries flitigt i detta område. Senare har andra svampforskare och botanister gjort ytterligare undersökningar vilket gjort området till ett viktigt referensområde för svampforskare. Området har även i andra avseenden höga naturvärden. Du når området bäst från informationsanläggningen vid Femsjö skola.

Gassbo naturreservat, Långaryd

I Gassbo kan man njuta av en tämligen orörd miljö med gott om gamla träd som har höga naturvärden. I området har ett stort antal rödlistade arter hittats och flera av dem är beroende av gammal skog.

Hastaböke naturreservat, Långaryd

Barrblandskogen vid Hastaböke saknar motsvarighet i länet. Här finns en gammal granskog med inslag av äldre lövträd och enstaka jättetallar. Skogen har stått orörd länge och hyser därför många ovanliga arter.

Hägnen naturreservat, Femsjö

Hägnen är ett relativt nybildat naturreservat. Området består av ett mindre bokskogsområde på en bergig udde i sjön Södra Färgen. Området ingår i en större plan att gynna och återskapa miljöer från Elias Fries tid. Flera rödlistade och regionalt intressanta arter av lavar är funna på platsen. 2–3 timmars vandring. Ta med kikare och fika.

Kloö naturreservat, Femsjö

Kloö är en liten fastmarksö på 10 hektar mitt ute i Kloömosse, beväxningen med natur-

skog av tall, gran och björk. Namnet Kloö kommer från ett gammalt soldattorp som en gång i tiden låg här mitt ute på den öde myren. Detta var den enda mark som bönderna i området ville låta sin indelte soldat bruka. Det är nu över 100 år sedan den siste torparen dog och naturen håller sakta på att återerövra den brukade marken. Den omgivande Kloömossen ger reservatet en stark vildmarksprägel.

Lintalund naturreservat, Torup

Vid gården Lintalund kan man få en skytt av hur äldre tiders kulturlandskap såg ut. I de traditionellt skötta markerna hittar man växter som blivit undanträngda i det moderna odlingslandskapet. Reservatet är 14 hektar stort.

Mogölsmyren naturreservat, Femsjö

På Mogölsmyren kan man uppleva orörd vildmark där tystnaden råder. Området ingår i ett större myrkomplex, Ringmossen, och bidrar med vatten till Fylleån i väster. Området består av 33 hektar nästan orört myrområde med både sluttningssmyr och högmosse.

Mårås naturreservat, Hyltebruk

Mårås naturreservat är hemvist för en lång rad sällsynta växter och djur som kräver gammal, orörd bokskog. Njut av stillheten under skogens täta löverk på den 2,3 kilometer långa vandringsleden som går genom reservatet. Mårås är en 40 meter hög bergskupol klädd med vacker bokskog som sträcker sig ner mot Jansbergssjön. Området har ett av de större sammanhängande bokbestånden i de inre delarna av Halland. Omkring 32 av det 45 hektar stora reservatet upptas av bokskog.

Sjö naturreservat, Unnaryd

Området kring gården Sjö är 40 hektar

stort och består av ett ålderdomligt odlingslandskap

med små åkertegar som delvis ligger i terrasser med odlingsrösen emellan. Området är strövvänligt

och från Sjö har man en fin utsikt över sjön Unnen.

Skubbhult naturreservat, Femsjö

Skubbhult ligger på sydsvenska höglandets västsida och består av äldre bokskog i en sluttning ner mot sjön Mellan-Färgens strand.

Tira öar naturreservat, Unnaryd

Naturreservatet Tira öar är en ögrupp med ett flertal öar och skär i sjön Bolmens västra del. Hela reservatet omfattar 73,5 hektar varav 34 är land. Delvis är öarna beväxna med naturskog som i vissa partier är urskogsartade. Här kan den som har egen båt eller kanot upptäcka både gammal barrskog och vackert blommande lindar. Öarna utnyttjas flitigt för bad och friluftsliv under sommaren. Ornitologen kan njuta av ett intressant men känsligt fågelliv. För del av området råder tillträdesförbud 1/4–15/7.

Ödegärdet naturreservat, Unnaryd

Ett 24,5 hektar stort bokhult i Unnaryd med mycket stora kultur- och naturhistoriska värden. I området finns en stor mängd sällsynta lavar och mossor. Där finns rösen från bronsåldern och gravsättningar från järnåldern.

Källa är Länsstyrelsen i Halland. Besök gärna deras webbplats för utförligare information om naturreservaten. www.lansstyrelsen.se/halland/Sv/djur-och-natur/skyddad-natur/naturreservat

NATURAL AREA

In the municipality of Hylte the nature is well suited for outdoor life. It is easy to take in the wilderness feeling and you can even hear the silence. Many areas are protected and reserved and offer a great nature experience apart from everything else.

On www.hylte.se/turism on the nature web map you will find many special places.

RESERVATION

FEMSJÖ CHURCHRESERVATION, FEMSJÖ

The church reservation in Femsjö is situated beside the beautiful Färgen Lake. Around 1810 the young Botanist Elias Fries botanized the area. In later years many other Botanists besides Elias Fries have studied the area and as a result of this the area is a reference area for Fungal Researchers. In many other ways the area has a very high nature quality. The area is easiest reached from the information layout at Femsjö School.

GASSBO NATURE RESERVATION, LÅNGARYD

In Gassbo you can savor a fairly untouched environment with a lot of old trees of great nature value. In the area there a number of red listed species have been found and many of these are dependent on the old forest.

HÅSTABÖKE NATURE RESERVATION

A forest near Hastaböke with a great mixture of Fir trees the only one in the region. You will also find an old Fir forest with even some old trees with leaves and a few old Pine trees. This forest has never been touched and therefore contains many unusual species.

HÅGEN NATURE RESERVATION

This is a fairly new reservation. The area consists of a smaller Beech forest on a mountainous headland in the big southern Färgen Lake. The area is in an ongoing plan of restoring the environments from the time of Elias Fries. Many red listed and interesting larva species has been found here. 2-3 hours walking. Take your binoculars and a picnic.

KLOÖ NATURE RESERVATION

Klö Island is a small island with an area of 10 hectares out in the middle of Klö Moss which is covered with Fir, Pine and Birch trees. The name Klö originates from an old Solda Croft which once upon a time was in the middle of a desert marsh. This was the only ground that the farmers in the area were willing to let their Crofter farm. It is now 100 years ago from the last Crofter died and nature is slowly taking over the area again. The surrounding Moss makes the area look like the wilderness.

LINTALUND NATURE RESERVATION

From Lintalund farm you can get a glimpse of

how the old-time cultural landscape was. On this land which has been traditionally farmed you can find plants which have been hidden by the modern time farming. The reservation is 16 hectares in area.

MÖGÖLS BOG NATURE RESERVATION

In Mögöls Bog you will experience a sense of peace and silence in untouched nature. This area is a part of a bigger bog land and gives water to Fylle River in the west. The area consists of 33 hectares of untouched bog land

MÄRÅS NATURE RESERVATION, HYLTEBRUK

Märås Nature reservation is the abode for a long line of rare plants and animals which are dependent upon the old untouched forest. Enjoy the quietness of this dense forest by walking the 2,3km walkway through the reservation. Märås is a 40m high mountain dome covered by a beautiful beech forest which stretches to Janberg Lake. The area has one of the biggest beech stocks within the inner part of region Halland. About 32 of the 42 hectares forest of the big reservation is Beech.

SJÖ NATURE RESERVATION, UNNARYD

The area around the farm Sjö covers about 40 hectares and consists of an archaic agricultural landscape with small strips of cairns which are partially divided in terraces. The area is great for walking and from Sjö there is a fantastic view over the lake.

TIRA ISLANDS NATURE RESERVATION

Tira islands nature reservation is a group of islands and rocks in the western part of Lake Bolmen. The area is comprised of 73, 5 hectares and 34 of these is land. Part of the islands is overgrown with forest and some parts have even primeval forest. If you have your own boat or canoe it's a great place for discovering old coniferous forest with beautiful blooming Lindar. During the summer the islands are well used for both bathing and outdoor life. It's a great place for Ornithologists to enjoy the birdlife. Part of the area is prohibited from 1/4 - 15/7.

ÖDESGÄRDET NATURE RESERVATION, UNNARYD

Ödesgårdet is a beech hult of great historical and cultural natural history covering 24, 5 hectares in Unnaryd. There are many rare lichens and bogs in the area. Cairns from the Bronze Age and graves from the Iron Age can be found here.



NATUR

Die Natur Hyltes ist ideal für Erholung und Abenteuer in der Natur. Das Gefühl der Wildnis ist spürbar und die Stille vielerorts zu finden.

Es gibt einige Naturschutzgebiete, die ganz besondere Erlebnisse in der Natur bieten. Auf www.hylte.se/turism findet man interessante Naturgebiete auf einer Karte vermerkt.

NATURSCHUTZGEBIETE

KIRCHRESERVAT FEMSJÖ

Das Dörfchen Femsjö liegt malerisch gelegen am Färgeensee.

Um 1810 bewanderte und erkundete der junge Elias Fries fleißig das Gebiet. Später untersuchten auch andere Pilzforscher und Botaniker Femsjö, weshalb es als ein wichtiges Referenzgebiet unter Pilzforschern gilt. Doch gibt es auch viele andere Naturentdeckungen in Femsjö, die es wert sind entdeckt zu werden. Am besten beginnt man diese Erkundungen am Informationshaus bei der Alten Schule Femsjö.

GASSBO NATURE RESERVAT, LÅNGARYD

Im Reservat Gassbo findet man viele alte Bäume in nahezu unberührter Natur, welche von großer Wichtigkeit ist für den Fortbestand bedrohter Arten, die man dort fand.

HASTABÖKE NATURE RESERVAT, LÅNGARYD

Der Mischwald bei Hastaböke ist einzigartig im Land: ein alter Tannenwald vermischt mit Laubbäumen und vereinzelt riesigen Kiefern. Er beherbergt viele ungewöhnliche Arten auf Grund seiner Unberührtheit über viele Jahre.

HÄGNEN NATURE RESERVAT

Femsjö Hägnen ist ein relativ neues geschütztes Gebiet. Es handelt sich um ein kleineres Buchenwäldchen auf einer bergigen Halbinsel im Südlichen Färgen. Das Gebiet ist Teil einer großen geplanten Renaturierung, die das ursprüngliche Milieu aus der Zeit von Elias Fries wieder herstellen möchte. Hier findet man viele vom Aussterben bedrohte und regional interessante Arten von Flechten. Eine 2-3 stündige Wanderung.

KLOÖ NATURE RESERVAT, FEMSJÖ

Die kleine 10 Hektar große Erdinsel Klöö inmitten des Kloömoores ist mit Naturwald aus Kiefer, Tanne und Birke bewachsen. Der Name stammt noch von Zeiten als die Bauern diesen Flecken im Moor für die Verpachtung an Soldaten bestimmten. Vor 100 Jahren starb der letzte Pächter und die Natur erobert sich allmählich die bewirtschaftete Fläche zurück. Da die Insel von Moor umgeben ist, bekommt man ein richtiges Wildnisgefühl.

LINTALUND NATURE RESERVAT, TORUP

Im Gelände um den Hof Lintalund kann man einen gut erhaltenen Rest alter Kulturlandschaft bewundern. Hier wurde Landwirtschaft nur auf traditionelle Weise betrieben, so dass viele Pflanzen erhalten sind, die anderswo durch moderne Bearbeitung der Böden verdrängt

wurden. Das Reservat ist 14 ha groß.

MOGÖLSMOOR NATURRESERVAT, FEMSJÖ

Dieses Reservat umfasst einen Teil des Mogölsmoores, welches zusammen mit dem nahe liegenden Ringssumpfes zu einem größeren Moorkomplex gehört, und dessen Wasser den Fylleån speist. Das Naturschutzgebiet besteht aus 33 Hektar fast unberührtem Sumpfbereich mit Hochmoor und Hangmoor.

MÄRÅS NATURRESERVAT, HYLTEBRUK

In diesem alten und unberührten Buchenwald konnten einige sehr seltene Pflanzen und Tiere überleben. Genieße die Stille unter dem dichten Laubdach dieses Waldes, während du den 2,3 km langen Wanderweg gehst. Märås ist eine 40m hohe Bergkuppel mit schönem Buchenwald, der sich bis zum Jansbergsee erstreckt. Es ist eines der größten zusammenhängenden Buchenbestände im inneren Hallands. Das 45 Hektar große Naturreservat besteht zu ungefähr 32 Hektar aus Buchenwald.

SJÖ NATURRESERVAT, UNNARYD

Das Gebiet um den Hof Sjö ist 40 Hektar groß und besteht aus einer altertümlichen Ackerbau Landschaft erkennbar an kleinen Ackerstreifen, die teilweise terrassenförmig angeordnet und durch Steinmauern getrennt sind. Das Gelände lädt zu Streifzügen durch den Wald ein und bietet einen feinen Ausblick über den Unnensee.

SKUBBHULT NATURRESERVAT, FEMSJÖ

Skubbhult liegt auf der Westseite des süd-schwedischen Hochlandes und besteht aus älterem Buchenwald auf einem Hang zum Mittleren Färgeensee hin.

TIRA ÖAR NATURRESERVAT, UNNARYD

Die Tira-Inseln sind eine größere Inselgruppe im westlichen Teil des Bolmenssees zwischen Tiraholm und Bolmsö. Das gesamte Reservat umfasst 73,5 Hektar, davon 34 Hektar Land. Teilweise sind die Inseln mit Naturwald bewachsen, an manchen Stellen sogar Urwald. Im Naturschutzgebiet gibt es ein interessantes aber empfindliches Vogelvorkommen, weshalb ein Zugangsverbot vom 1. April bis 15. Juli herrscht.

ÖDESGÄRDET NATURRESERVAT, UNNARYD

Ein 24,5 Hektar großer Buchenhain in Unnaryd mit großem kultur- und naturhistorischem Wert. Im Naturschutzgebiet findet man eine große Anzahl seltener Flechten und Moose, sowie Hügelgräber aus der Bronzezeit und Grabstellen aus dem Eisenzeitalter.



Kulturminnen och natursköna besöksmål

HERITAGE AND SCENIC PLACES OF INTEREST | KULTURSCHÄTZE UND SEHENSWÜRDIGKEITEN

Bosgårdsfallet

I Hylte kommun finns en fantastisk blandning av praktfulla kulturminnen och natursköna besöksmål. Gör ett spännande besök på gamla gravfält med kungagravar från järnåldern, njut av vackra vattenfall och ta del av sägner på mytomspunna platser. Eller känn historiens vingslag i skansen, som byggdes för att försöka stoppa danska invasioner och härjningar i mitten av 1500-talet.

Alebo hälsokälla, Unnaryd

Latitud: 56.94538, Longitud: 13.52320

Hälsokällan finns i Unnaryd vid kulturminnesmärkta Alebo Pensionat. Den har varit känd sedan 1600-talet och än idag kan gäster dricka det mineralrika vattnet.

Bockshall, Långaryd

Latitud: 57.00475 Longitud: 13.41000

En sex meter hög sten med en spännande stenbildning på toppen.

Bosgårdsfallet, Torup

Latitud: 56.96135, Longitud: 13.06083

Strax väster om Torup till vänster om vägen mot Falkenberg ligger fallet som är 11 meter högt. Sevärt vid rikligt vattenflöde. En större såg och kvarn var i bruk till början av 1930-talet. Idag är Bosgård med sitt vackra vattenfall och sin sköna natur ett uppskattat utflyktsmål, och det finns flera vandringsstigar i anslutning till platsen.

Brunnsbacka sågkvarn, Unnaryd

Latitud: 56.98186, Longitud: 13.54052

Restaurerad såg, kvarn och stickhyvel från 1700- och 1800-talen. Sågkvarnen är den exklusivaste i sitt slag i Hallands län. Den blev byggnadsminnesförklarad år 2003. Kvarnen hittar du 300 meter från vägen Unnaryd-Jälluntofta, vackert belägen vid en porlande bäck som rinner ner i Kroksjön. Visning för grupper efter överenskommelse.

Gunilla Kabell tfn: +46(0)70-600 34 18,

Sven Svensson tfn: +46(0)371-620 38.

Erik Räfs stuga, Långaryd

Latitud: 57.05145 Longitud: 13.37475

En bergsgrotta där Erik Räf sägs ha haft sin boplats. Sägner berättar att Erik Räf var hälften människa och hälften troll. Vägen är tydligt utmärkt och på platsen finns hela sägner.

Esters källa, Mogård Långaryd

Latitud: 57.05088 Longitud: 13.36718

Här ristade Ester in året 1883 och sitt namn i en sten, medan hon väntade på sin kärlek Johannes, som hade skickats iväg till Amerika.

Fagerastenen, Långaryd

Latitud: 57.04208 Longitud: 13.43683

Ruin efter en smedja. Den sägenomspunne Gustav Fager levde för 200 år sedan och var Långaryds starkaste man. Han sägs ha lyft den 350 kg tunga stenen på plats.

Femsjö kyrkby, Femsjö

Latitud: 56.89184, Longitud: 13.32769

Besök den välbevarade kulturmiljön i Femsjö by med kyrka, kyrkstallar, prästgård, skola och Friesmuseet.

Visning och guidning ordnas genom Femsjö Hembygdsförening, tfn +46(0)345-121 10, +46(0)733-71 80 31

E-post: ann-christin.johansson@hylte.se

Fågeltornet i Färgån, Åker i Långaryd

Latitud: 56.99301 Long: 13.33826

Tornet ligger beläget cirka 7 km efter Hyltebruks samhälle utefter vägen mot Unnaryd och är synligt från vägen. Detta är även ett fint område för fåglar, framförallt sångare. Norr om lokalen utbreder sig en ganska stor mosse. Lokalen är en rastlokal men fågelförekomsten är som nämnts mycket beroende av vattenståndsväxningarna.

Många rastande änder, svanar och gäss kan finnas vid islossningen, då sjöarnas is ligger kvar länge och Färgån är det första öppna vattnet.

Gravfältet Bedja rör, Unnaryd

Latitud: 56.93192, Longitud: 13.57439

Gravfältet ligger vackert utmed vägen Unnaryd-Odensjö och är väl röjt med enstaka stora träd kvar. Här finns de flesta gravtyper från äldre och yngre bronsåldern representerade. Två större och ett tiotal mindre rösen, arton järnåldersdösor, nio domarringar och andra gravar har registrerats.

Gravsten, Färgaryd

Latitud: 56.99924 Longitud: 13.30612

På Färgaryds kyrkogård finns en unik gravsten med tre uthuggna människohuvuden. Den är rest till minne av Cicilia som på 1600-talet ofrivilligt blev gift med två män. Den första hette Måns och troddes ha dött

i krigsfångenskap. Cicilia gifte om sig med Peder men den dödförklarade Måns frigavs och återkom. Alla tre levde tillsammans till Måns dog några år senare.

Hundraårig Skyttepaviljong, Jälluntofta

Latitud: 57.06051, Longitud: 13.53547
Den välbevarade Skyttepaviljongen är från början av 1900-talet. Jälluntofta Skytteförening har under 100 år bedrivit skytteverksamhet från denna skyttepaviljong. Kopplat till paviljongen är ett unikt vandringspris som skänktes till skytteföreningen av en Jälluntoftabo, Johan Gottfrid Svensson-Jelén. Johan Gottfrid emigrerade till Argentina men återkom till hembygden och skänkte vandringspriset "Det Jelénska Skeppet". Priset förvaras i Församlingshemmet i Jälluntofta. Paviljongen återinvigdes år 2004.

Jättefällestenen, Långaryd

Latitud: 57.06475 Longitud: 13.45917
Stor sten med korsmärke, som går att gunga, ligger uppe på en stenhäll.

Klockgölen, Långaryd

Latitud: 57.07005 Longitud: 13.36253
Enligt sägnen en bottenlös göl, som gömmer en skattkista. Gångavstånd från väg 26.

Knysta hall, Rydöbruk

Latitud: 56.95991, Longitud: 13.13639
Mitt i Rydöbruk ligger ett 10 meter högt flyttblock. Det kallas sedan gammalt Knysta hall och är ett av de 40 gränsmärken inom Hylte kommun som markerade riksgränsen mellan Sverige och Danmark. Enligt traditionen ska en jätte i Torup, som irriterades av klangen från Långaryds kyrkklocka, ha kastat stenen. Stenen nådde emellertid knappt halvvägs, det vill säga till Rydöbruk. Det sägs även att stenen vänder sig varje gång det doftar nybakat bröd!

Lunna rör, Lunnagård Långaryd

Latitud: 57.07942 Longitud: 13.35635
Ett mycket stort gravröse från bronsåldern. En domarring finns också i närheten.

Långaryds marknadsplats

Latitud: 57.02834 Longitud: 13.35129

Här hölls Långaryds marknad under åren 1770 till 1947. Den återupptogs 2004 och vartannat år hålls där en gammaldagsmarknad som är välbesökt. Platsen är belägen utmed vägen mellan Långaryd och Södra Unnaryd. Ett ensamt marknadsstånd finns kvar.

Nissaryds skans, Långaryd

På 1540-talet angränsade Långaryd fortfarande mot Danmark. Därför uppfördes en skans vid Nissaryd för att försöka stoppa danska invasioner och härjningar. Skansens läge är strategiskt väl valt på en plats där vägen lämnar den öppna slätten och passerar mellan Nissan och en mosse. Först 1658 slöt Sverige och Danmark fred, Freden i Roskilde. Utförligare beskrivning finns på platsen, som lämpar sig mycket väl för en picknick.

Näs gamla tomt, Långaryd

Latitud: 56.97489 Longitud: 13.35783
Här låg förr en gammal prästgård, där den sägenomsusade prästen Carl Johan Iwendorff bodde i mitten av 1800-talet. Han var då verksam som präst i Färgaryd och Långaryd. Enligt sägnerna kunde Iwendorff handskas med övernaturliga väsen och hade kunskaper inom svartkonst.

Ramnåsberget, Torup

Latitud: 56.95285 Longitud: 13.09417
Ramnåsberget är ett naturskönt område strax utanför Torup med utsikt över Nissans dalgång,

Rydöbruk och Torup. På toppen av berget finns det ett utsiktstorn som är 17 meter högt.

Ringhults kvarn, Långaryd

Latitud: 57.01422 Longitud: 13.45209
Ruin efter en gammal kvarn i Ringhult.

Skogsgårdeseken, Kinnared

Latitud: 57.09016, Longitud: 13.07447
Hylte kommun kan stoltsera med att ha Hallands grövsta ek. Den har tyvärr slutat växa, men utgör en värdefull hemvist för andra växter och djur. Eken finns i Skogsgårde, en mil norr om Kinnared. Eken är mellan 500 och 600 år gammal. Den är 8,33 meter i omkrets och har en diameter av 2,65 meter.

Det berättas att man en gång dukade ett bord för sju personer inne i den stora eken.

S:t Sigfrids källa, Femsjö

Latitud: 56.87186, Longitud: 13.31021
Källan har formen av en liksidig triangel ut-huggen direkt i stenhällen. Enligt en tradition ska källan ha bildats då Karl XII lagt sin hatt över klippan. Enligt andra traditioner ska den ha öppnats av Sankt Sigfrid som på 1000-talet lär ha predikat i trakten. Långt in på 1700-talet har man offrat i källan som ligger nära vägen Femsjö–Kullhult.

Tidemans holme, Torup

Latitud: 56.93258, Longitud: 13.07526
Vid Nyebro söder om Torup finns lämningar efter en medeltida befästning med en 85 m lång vall och en 65 m lång vallgrav. Höjden och djupet är omkring 2,5 m. Ett par högar innanför vallgraven kan vara lämningar efter byggnader. Pilspetsar av järn, hästskor, sporrar och mynt har hittats i jorden. Fynden finns att se i Torups hembygdsgård.

Tångå linbasta, Jälluntofta

Latitud: 57.04883, Longitud: 13.54695
Bastan utgjorde ett torkhus för lin. Den knuttimrade bastan uppfördes ursprungligen på 1700-talet och användes fram till 1922. År 1983 ägde en omfattande restaurering av anläggningen rum som är belägen utmed vandringsleden i Jälluntofta.

Vrangs rör, Femsjö

Latitud: 56.84962, Longitud: 13.27985
Vrangs rör är ett stort bronsåldersröse beläget nära Kullhult. Det lär ha fungerat som gränsmärke vid den första dokumenterade gränsdrawingen mellan Sverige och Danmark år 1050. Senare i danske kung Valdemar II:s jordebok från första hälften av 1200-talet anges Wracsnaes som gränsmärke. Båda dessa angivelser har satts i samband med Vrangs rör.

Vägvisaren, Unnaryd

Latitud: 56.94764, Longitud: 13.56172
Vägvisaren från 1777 har blivit en symbol för Unnaryd. Finns på vänster sida av vägen från Unnaryd mot Bolmsö.



Yttersjöholms skola, Långaryd

Latitud: 57.08310, Longitud: 13.46196

Det gamla skolhuset invigdes 1918 och undervisning bedrevs fram till 1959. Det finns även ett uthus med vedbod, en gammal gestuga med redskap från förr och en bastu som används än idag. I anslutning finns Yttersjöholms sågkvarn och den gamla restaurerade smedjan. För mer information besök www.langaryd.se och för uthyrning och visning kontakta: Lennart Erlandsson Tfn: +46(0)371-470 20

Yttersjöholms sågkvarn, Långaryd

Latitud: 57.08103, Longitud: 13.46048

Kvarnen byggdes cirka 1860 och sågen 1914, då även ett nytt vattenhjul tillverkades. Där fanns också en stickhyvel för tillverkning av takstickor. Under 1995–96 restaurerades anläggningen. Där finns även den cirka 150 år gamla välrenoverade smedjan. För visning ring Lennart Erlandsson tfn: +46(0)371-470 20, +46(0)70-52 470 60

Ögonkällan, Skattegård Långaryd

Latitud: 57.03887 Longitud: 13.36910

Vattenkälla djupt nere i en bergsskrevla som sades ha en välgörande inverkan vid ögonsjukdomar.

Övregårds grav fält, Torup

Latitud: 56.95118, Longitud: 13.12420

Ett av Hallands största gravfält från järnåldern finns vid vägen Torup–Mjälåhult. På det välvårdade fältet kan man bland annat se tre kungagravar, flera tydliga treuddar, domarringar, stensättningar, dösar och resta stenar.

Heritage and scenic places of interest

There is a great mixture of practical heritage and places of interest in the municipality of Hylte. Why not visit an exciting burial ground where Kings from the Iron Age were buried, or take part in tales on mythical locations by a beautiful waterfall. Or feel the history winds blow in Skansen which was built to stop invasions and ravages from the Danes in the middle of the 1500's.

ALIBO NATURAL SPRING, UNNARYD

This natural spring is beside Alebo a landmarked boarding house in Unnaryd. The spring became known in the 1600's and still today the natural water which is full of minerals is drunk today by visitors.

BOCKSHALL, LÅNGARYD

An interesting 6meter high stone building.

BOSGÅRS WATERFALL, TORUP

An 11 meter high waterfall which can be found in the western part of Torup on the road to Falkenberg. The waterfall is interesting to see if there is plenty of water at the time. Up to the beginning of 1930 there was a big Saw and Grinder in use here. Today there are many walking paths and it's a great place to visit. Brunnsbacks Saw and Grinder, Unnaryd
A restored saw, grinder and engraving plane from the 1700-1800's. This Saw and Grinder is the most exclusive of its kind in the whole of Halland. It became historically significant in 2003. The mill is beautifully situated beside a small river which runs into Lake Krok and is 300meters from the road going to or from Unnaryd-Jälluntofta. Viewing for groups by appointment. Gunilla KabellTel:+46(0) 70 – 600 34 18, Sven Svensson Tel:

+46(0) 371 – 620 38

ERIK RÄFS CAVE, UNNARYD

A cave where it is said that Erik Räf made his home. The tale about Erik Räf says that he was half man half goblin. The way to the cave is clearly marked out and the whole tale is there.

ESTERS SPRING, MOGÅRD LÅNGARYD

Ester carved her name in stone here in 1883 while she was waiting on Johannes the love of her life that had been sent to America.

FAGERA STONE, LÅNGARYD

A ruin left after a Blacksmith. Gustav Fager, a legend and the strongest man in Långaryd lived 200 years ago. It is said that he lifted a 350kg stone and put it in the place where it is today.

FEMSJÖ VILLAGE CHURCH, FEMSJÖ

You should visit the well-kept cultural environment in the village of Femsjö with the church, church stables, rectory, school and Elias Fries museum. For viewing and guiding contact the Folk park Tel: +46(0) 345 – 121 10, +46(0) 733 – 7180 31 E-post: ann-christin.johansson@hylte.se

THE BIRD TOWER IN FÄRGÅN, ÅKER IN LÅNGARYD

The tower is situated 7 km from Hyltebruk along Unnaryd road and can be seen from the road. This is even a nice area for birds, especially singers. To the north of the building there is quite a big bog. The building is a resting place for birds their presence depends on the different water levels. When the ice thaws many resting ducks, swans and geese can be found there as the lake's ice lies for a long time and Färg stream is the first open water.

BEDJA RÖR BURIAL GROUND, UNNARYD

The burial ground is beautifully situated along the Unnaryd – Odensjö road and is well cleared with only a few big trees left. Different types of graves from both the older and younger part of the Bronze Age can be found here. Two bigger and about ten cairns, eighteen cairns from The Iron Age, nine stone circles and other graves have been registered.

HEADSTONE, FÄRGARYD

There is a very unique head stone with three people heads in the burial ground in Färgaryd. It was erected in memory of Cicilia who in 1600 had to marry two men against her will. The first man was called Måns and was thought to have died as a prisoner of war. Cicilia then married Peder but Måns was freed and returned to her. All three of them then lived together until Måns died a few years later.

THE ONE HUNDRED YEAR OLD SHOOTING PAVILION, JÄLLUNTOFTA

This well preserved shooting pavilion is from the 1900's. The shooting association in Jälluntofta has managed this shooting activity from the shooting pavilion. A unique trophy was donated to the shooting association by a man from Jälluntofta called Johan Gottfrid Svensson – Jelén whom immigrated to Argentina but came back and donated the trophy, "The Jelén Ship". The prize is kept in the parish of Jälluntofta. In 2004 the pavilion was rededicated.

JÄTTEFÄLLE STONE, LÅNGARYD

A big stone with the sign of the cross which you can push or put on a stone slab

KLOCKGÖLEN, LÅNGARYD

According to a tale there is treasure hidden in the bottomless pool.

KNYSTA HALL, RYDÖBRUK

There is a 10meter high stone block in the middle of Rydöbruk. It has been known as Knysta hall for a very long time and is one of the forty landmarks in the municipality of Hylte which were used to show the border between Denmark and Sweden. According to tradition it is said that a giant who was annoyed by the klang of the church bells from Långaryd threw the stone but it landed half way and never reached Rydöbruk. It is also said that the stone turns over from the smell of newly baked bread.

LUNNA RÖR, LUNNAGÅRD, LÅNGARYD

The market in Långaryd was held here from 1770 to 1947. It started again in 2004 and every other year an old time market with many visitors is held here. The place is situated along the road between Långaryd and Southern Unnaryd. Only one market stall remains.

NISSARYDS SKANS, LÅNGARYD

Långaryd still separated Denmark until the 1540's. A mound was raised at the Nissan River to stop Danish troops from invading. The place for the mound was well thought out as its situated in a place where road leaves the open plain and passes between the Nissan river and a bog. It was not until 1658 that Denmark and Sweden made peace in Roskilde. A more detailed explanation can be found at the place, and it is recommended for a picnic.

RAMNÅS MOUNTAIN, TORUP

Ramnås Mountain is a scenic area just outside Torup with a view of the Nissan Valley, Rydöbruk and Torup. There is a viewing point at the top of the 17meter high mountain.

RINGHULT MILL

An old ruin from the mill in Ringhult.

SKOGSGÄRDESEKEN, KINNARED

The municipality of Hylte is proud to have Hallands biggest oak tree. Unfortunately, it has stopped growing but provides a home for different plants and animals. The oak tree is in Skogsgårde which is 10km from Kinnared oak is between 500 and 600 years old. It is 8,33meter in circumference and 2,65meters in diameter. It has been said that a table for seven people was set inside the big tree.

S: T SIGFRID'S SPRING, FEMSJÖ

The spring is formed like a right sided triangle cut directly in the stone slab. It is said according to tradition that Kark X11 put his hat over the cliff and the well was formed. It is also said according to other traditions that Saint Sigfrid opened the spring while preaching in the area during the 1000 century.

TIDEMANS HOLME, JÄLLUNTOFTA

In the south of Torup there are findings from a fort from the middle Ages with an 85m bank and a 65m long moat. Both breadth and height are 2,5m. There are a few mounds inside the moat which can be remains from buildings at that time. Arrowheads, horse shoes, spurs and coins have been found in the ground. You can see these remains in Torup's Folk museum.

TÅNGA LINBASTA, JÄLLUNTOFTA

The Bast was a house for keeping flax dry. The knot timbered Bastan dates back to the 1700's and was used up to 1922. A total restoration of the layout took place in 1983 beside the walkway in Jälluntofta.

VRANGS RÖR, FEMSJÖ

Vrangs rör is a big mound of stones near Kallhult from the Bronze Age. It was probably used as a landmark for the first documented boarder between Sweden and Denmark in 1050. In king Valdemar's 11's land book from the first half of the 1200's Wracsnaes was stated as the boarder mark. Both of these statements were stated in connection to Vrang's Rör.

PATHFINDER, UNNARYD

The pathfinder from 1777 has become a symbol for Unnaryd.

YTTERSJÖHOLMS SCHOOL, LÅNGARYD

The old school house was opened in 1918 and teaching went on to 1959. There is even an outhouse, a toilet outside, old tools and a sauna which is still used today. Yttersjöholms sawmill and restored forge are also apart of this. For more information visit: www.langaryd.se For accommodation contact: Lennart Erlandsson Tel:+46(0)371 371 – 470 20

YTTERSJÖHOLMS SAWMILL, LÅNGARYD

The mill was built around 1860 and the saw in 1914 when a water wheel was also built. There was also a stick plane for making matches. In 1995-96 the layout was restored. There was also an 150 year old well restored Forge. For more information visit: www.langaryd.se and For viewing or hiring contact: Lennart Erlandsson Tel:+46(0) 371 - 470 20

ÖGON SPRING, SKATTEGÅRD, LÅNGARYD

A spring deep down in a mountain crotch and it's said that the water can be used for eye problems.

ÖVRE FARMS BURIAL GROUND

One of Hallands greatest burial grounds from the Iron Age can be found on the road from Torup – Mjälåhult. In this well-kept burial ground you will find Kings Graves, many distinctive tridents, domes, stone formations, dolmens and stone monuments.

Kulturschätze und sehenswürdigkeiten

In der Hyltekommune gibt es eine fantastische Mischung an prachtvollen Kulturstätten und verzaubernden Sehenswürdigkeiten. Besuche eine alte königliche Grabstelle aus der Eisenzeit, genieße die plätschernden Geräusche eines Wasserfalls oder tauche ein in Sagen und Mythen verschiedenster Plätze, wie zum Beispiel eine Schanze, die zu Beginn des 16. Jhdts. zur Verteidigung gegen die dänische Invasion gebaut wurde.

ALEBO GESUNDHEITSQUELLE, UNNARYD

Die Gesundheitsquelle befindet sich in Unnaryd vor dem denkmalgeschützten Hause des Alebo Pensionats. Sie ist seit dem 17. Jhdts. bekannt und auch noch heute können die Gäste sich am das mineralreichen Wasser laben.

BOSGÅRDSFALLET, TORUP

Westlich von Torup, links am Weg nach Falkenberg gelegen, findet man den 11m hohen Wasserfall, der bei hohem Wasseraufkommen sehr imposant ist. Eine funktionierende Sägemühle war bis zum Anfang der 30er Jahre in Betrieb. Heute lädt die schöne Natur um den Wasserfall mit einigen Wanderwegen zu Spaziergängen, begleitet wird man vom tosenden Wasser.

BRUNNSBACKA SÄGEMÜHLE, UNNARYD

Restaurierte Säge, Mühlstein und Hobel vom 18. und 19. Jhdts. Die Brunnsbacka Mühle ist die bedeutendste seiner Art in Halland. Die 2003 zum Gebäudenkmal deklarierte Mühle liegt 300 m vom Weg zwischen Unnaryd nach Jälluntofta, am plätschernden Bach, der in den Kroksjön fließt. Führungen für Gruppen nach Anmeldung. Gunilla Kabell Tel: +46(0)70-600 34 18, Sven Svensson Tel: +46(0)371-620 38. Erik Råfs Hütte, Långaryd Eine Sage berichtet von Erik Råf, der halb Mensch, halb Troll gewesen sei. In dieser Grotte im Berg soll er gewohnt haben. Der Weg ist deutlich ausgeschildert und vor Ort kann man die ganze Sagen lesen.

ESTERS QUELLE, MOGÅRD LÅNGARYD

Hier kratzte Ester ihren Namen und die Jahreszahl 1883 in einen Stein, während sie auf ihren Liebsten Johannes wartete, der nach Amerika geschickt wurde.

FAGERASTEIN, LÅNGARYD

Ruine einer Schmiede. Der legendäre Gustav Fager lebte vor ungefähr 200 Jahren und war Långaryds stärkster Mann. Er soll den hier liegenden Stein mit einem Gewicht von 350 kg gehoben haben.

KIRCHDORF FEMSJÖ, FEMSJÖ

Besuch den gut erhaltenen historischen Kern von Femsjö mit Kirche, Stallungen, Pfarrhaus, Schule und Friesgedenkstätte. Besichtigung und Führungen werden durch Femsjös Hembygdssörening organisiert, Tel +46(0)345-121 10, +46(0)733-71 80 31 E-post: ann-christin.johansson@hylte.se

GRABFELD BEDJA RÖR, UNNARYD

Dieses Gräberfeld am Weg zwischen Unnaryd und Odenstö ist gut gerodet und gibt somit die Sicht frei auf die bekanntesten Grabtypen des älteren und jüngeren Bronzezeitalters. Zwei größere und mehr als 10 kleinere Steinhügel, 18 Eisenzeit-Hügel, neun Steinkreise und verschiedene Gräber sind verzeichnet.

GRABSTEIN, FÄRGARYD

Auf dem Kirchhof von Färgaryd gibt es einen einmaligen Grabstein mit drei herausgearbeiteten Menschenköpfen. Er ist Überbleibsel eines Gedenksteinen für Cicilia, die im 17. Jhdts. unfreiwillig mit zwei Männern verheiratet wurde. Man glaubte, der erste Mann namens Måns sei in Kriegsgefangenschaft gestorben. Als sie sich mit dem zweiten Mann

Peder verheiratet hatte, wurde Måns freigelassen und kam nach Hause zurück. Alle drei lebten zusammen bis Måns einige Jahre später verstarb.

HUNDERTJÄHRIGER SCHÜTZENPAVILLON IN JÄLLUNTOFTA

Der gut erhaltene Schützenpavillon ist aus dem Anfang des 20. Jhdts., und wird seitdem vom Schützenverein Jälluntofta betrieben. Der in Jälluntofta geborene Johan Gottfrid Svensson-Jelén emigrierte nach Argentinien, doch als er zurückkam, stiftete er dem Schützenverein einen Wanderpreis in Form eines Schiffes "Det Jelénska Skeppet", der im Gemeindehaus aufbewahrt wird.

KLOCKGÖLEN, LÅNGARYD

Laut Sage ein bodenloses Morastloch, in dem eine Schatzkiste liegen soll. Zu Fuß von der 26 zu erreichen.

KNYSTA HALL, RYDÖBRUK

Mitten in Rydöbruk liegt ein 10 m hoher Findling. Der riesige Stein wird seit jeher Knysta Hall genannt und ist einer der 40 Grenzmarken in der Hyltekommune, durch welche die Grenze zwischen Schweden und Dänemark markiert wurde. Nach einer alten Sage soll ein Riese in Torup durch den Klang der Kirchenglocken in Långaryd so verärgert worden sein, dass er den Stein warf. Dieser landete jedoch ungefähr in der Mitte, also in Rydöbruk. Es wird auch gesagt, dass der Stein sich jedesmal bewege, wenn er den Duft von frisch gebackenem Brot rieche!

LUNNA RÖR, LUNNAGÅRD LÅNGARYD

Ein sehr großes Grabfeld aus dem Bronzealter mit Steinkreis.

LÅNGARYDS MARKTPLATZ

Von 1770 bis 1947 wurde hier in Långaryd Markt gehalten. Seit 2004 wird jedes zweite Jahr ein historischer Markt mit vielen Besuchern als Volksfest gefeiert. Der Platz befindet sich am Weg zwischen Långaryd und Unnaryd und ist am einzigen bewahrten Marktstand erkennbar.

NISSARYDS SCHANZE, LÅNGARYD

Im Jahre 1540 grenzte Långaryd an Dänemark. Gegen dänische Invasionen und Plünderungen wurde eine Schanze erbaut, dessen Lage strategisch günstig lag, zwischen dem Nissan und einem Moor, mit freier Sicht auf den Weg. Erst 1658 schloßen Schweden und Dänemark Frieden, den Frieden von Roskilde. Der Platz eignet sich für ein Picknick und bietet weitere ausführliche Informationen zur Geschichte.

NÅS GAMLA TOMT, LÅNGARYD

Hier lag früher ein alter Pfarrhof, in dem der sagenumspinnene Pfarrer Carl Johan Iwendorff in der Mitte des 19. Jhdts. wohnte. Er wirkte in Färgaryd und Långaryd als Pfarrer. Laut der Sagen über ihn, konnte er mit übernatürlichen Wesen in Kontakt kommen und hatte Einblicke in schwarze Magie.

RINGHULTS KVARN, LÅNGARYD

Ruine einer alten Mühle in Ringhult.

SKOGSGÅRDESEICHE, KINNARED

In der Hyltekommune befindet sich ein weiteres Prachtstück: die größte Eiche von Halland. Leider wächst sie nicht mehr weiter, aber sie bleibt Wohnsitz für viele Pflanzen und Tiere. Die Eiche befindet sich in Skogsgårde, ungefähr 10 km nördlich von Kinnared. Die 500 - 600 Jahre alte Eiche umfasst 8,33 m und hat einen Durchmesser von 2,65 m. Im Inneren befindet sich ein Hohlraum, der laut alter Erzählung einmal einen Tisch für 7 Personen beherbergt haben soll

S:T SIGFRIDS KÄLLA,

Femsjö Die Quelle hat die Form eines gleichseitigen Dreiecks, welches direkt in die Steinplatte gehauen wurde. Nach altem Glauben soll die Quelle entstanden sein, als Karl XII. seinen Hut

über die Klippe legte. Nach anderen Geschichten wurde sie vom Heiligen Siegfried geöffnet, der um das Jahr 1000 in dieser Gegend predigte. Bis weit ins 18. Jhdts. hat man Opfer zu dieser Quelle gebracht, die heute nahe der Straße zwischen Femsjö und Kullhult liegt.

TIDEMANS HOLME, TORUP

Bei Nyebro südlich von Torup gibt es Überbleibsel einer mittelalterlichen Befestigungsanlage mit einem 85 m langen Wall und einem 65 m langen Wallgraben. Höhe und Tiefe beträgt ungefähr 2,5 m. Einige Hügel vor dem Wallgraben könnten Reste von Bebauungen sein. In der Erde fand man Pfeilspitzen, Hufeisen, Sporen, Münzen und vieles andere. Die Fundstücke sind in Torups Heimatpark ausgestellt.

TÅNGA FLACHSDARRE, JÄLLUNTOFTA

Dieses Trockenhaus für Lein wurde im 18. Jhdts. im Blockhausstil erbaut und bis 1922 benutzt. Im Jahre 1983 wurde es umfassend renoviert. Es liegt am Wanderweg in Jälluntofta.

VRANGS RÖR, FEMSJÖ

In der Nähe von Kullhult befindet sich ein großer Steinkreis aus der Bronzezeit. Vrangs Steinkreis soll als Wegweiser und erste dokumentierte Grenzmarkierung zwischen Schweden und Dänemark im Jahre 1050 gedient haben. Später findet man es dann im "jordebok" (Erdenbuch) des dänischen Königs Valdemar II. aus der ersten Hälfte des 13. Jhdts erwähnt, angegeben als Grenzmarke Wracsnaes. Beide historischen Erwähnungen beweisen die Wichtigkeit von Vrangs Steinkreis in diesen Zeiten.

WEGWEISER, UNNARYD

Der steinerne Wegweiser mit Gravuren aus dem Jahre 1777 ist zum Symbol für Unnaryd geworden. Er steht am Ortsausgang auf der linken Seite, wenn man in Richtung Bolmsö fährt. Yttersjöholms Schule, Långaryd Das alte Schulhaus wurde 1918 eingeweiht und war bis 1959 als Schule in Benutzung. Zur Bebauung gehören auch noch ein Außenhaus mit Holzschuppen, eine alte Ziegenhütte mit historischen Werkzeugen und eine noch immer verwendete Sauna. Im Anschluss daran liegt Yttersjöholms Sägemühle und die alte restaurierte Schmiede (siehe auch Seite 32). Mehr Informationen unter www.langaryd.se und für Vermietung oder Besichtigung: Lennart Erlandsson Tel: +46(0)371-470 20

YTTERSJÖHOLMS SÄGEMÜHLE

Långaryd Die Mühle wurde ungefähr 1860 gebaut und 1914 durch das Sägewerk ergänzt, wobei auch das Wasserrad erneuert wurde. Außerdem gab es einen Stechhobel für die Herstellung von hölzernen Dachziegeln. 1995-96 wurde die gesamte Anlage von restauriert. Desweiteren gibt es eine ca. 150 Jahre alte, gut restaurierte Schmiede. Besichtigung: Lennart Erlandsson tel: +46(0)371-470 20, +46(0)70-52 470 60

AUGENQUELLE, SKATTEGÅRD LÅNGARYD

Diese Quelle tief unten in einer Bergschlucht soll eine wohltuende Wirkung und Heilmittel bei allen Augenkrankheiten sein.

ÖVREGÅRDS GRAV FÄLT, TORUP

Eines von Hallands größten Grabfeldern der Eisenzeit befindet sich am Weg zwischen Torup und Mjälåhult. Auf diesem gut erhaltene Feld findet man unter anderem drei Königsgräber, einige deutlich erkennbare Treudd (im Dreieck gelegte Steine), Steinkreise, Grabüberbauungen, Hühnengräber und andere aufgerichtete Steine.

Är du släkt med släkten?

Närmare två procent av Sveriges befolkning och hela 41,5% av Hylte Kommuns befolkning är det. De finns i alla kommuner i Sverige och i alla världsdelar. De är ungefär 180 000 personer (250 000 om man räknar ingifta). Är du också en av dem? Är du en Långarydssläkting? Långarydssläkten är världens största dokumenterade släkt och har två världsrekord i antal kända släktingar.

I och med det pågående projektet Långaryd – Världens släktbygd, har nyckelpersoner i Långarydssläkten och sägenomspunna personer i bygden väckts till liv. Även platser och historiska händelser kopplade till släkten eller Långaryds historia, har blivit synliga.

Oväntat rör sig någonting inne i skuggorna. En kvinna, helt klädd i svart, kommer gåendes på den lilla byvägen i Höljeryd. Det är änkan Elin Larsdotter (ca 1641-1718) en mycket stolt kvinna och mor till länsman Anders Jönsson. Hon berättar om alla ättlingar som hon kommer att få i framtiden, fler än 180 000 personer. Vem hade kunnat ana det?

På platsen i Höljeryd där Långarydssläkten härstammar ifrån finns inte mycket kvar att se idag. Gården där Anders Jönsson och Ingrid Nilsdotter bodde finns inte kvar. Platsen ligger numera ute i en fårhage och det enda som påminner om stamföräldrarna är stenmuren som sträcker sig längs med vägen.

En annan släkting vi möter är Carl Johan Jehander, Sveriges järnvägskung. Han dyker upp i hög hatt och käpp och vill rekrytera rallare till järnvägsbygget. Han byggde mer än 200 mil järnväg i Sverige i slutet av 1800-talet. Genom att anställa det arbetsamma folket från Småland bidrog han till att sprida Långarydssläkten över hela Sverige och över världen. Även Gustav Fager, Långaryds genom tiderna starkaste man, var Långarydssläkting. Sägner om honom är många, de skildrar hans enorma fysiska styrka och gigantiska kroppshydda. Alla dessa personer har lämnat sina spår i bygden.

Gör en spännande resa i Långarydssläktens bygd. Besök till exempel Fagerastenen, stenen som endast Gustav Fager kunde lyfta. Eller gör en visit på Järnvägs museet i Landeryd. I Tiondeboden, hembygdsföreningens museum, finns kanonkuler som har hittats på Nissaryds skans, en befästning som upprättades för att stoppa danska härjningar på 1500-talet, en historia som präglas av krig, plund-

ring och fattigdom. I Jansbergs hembygdspark kan du se bondens historia och backstugusittarens enkla bostad under 1800-talet.

En stor händelse i år är Långaryds marknad. En marknad i gammeldags stil med bland annat hantverk, blommor och mat. Såväl arrangörer som besökare är ofta klädda i dräkter som andas historia och tidigt 1900-tal.

Tillställningen drivs helt av ideella krafter och lockar tusentals besökare. Marknaden ger också möjlighet och tillfälle för Långarydssläktingar att mötas. Boka in den 31 augusti, så ses vi!

Följ också med på en dramatiserad visning i Långarydssläktens fotspår, där du själv möter karaktärerna ur Långarydssläktens historia. Läs mer på www.langaryd.se

Text och bild: Sofia Lindstedt, projektledare Långaryd - Världens släktbygd



ARE YOU RELATED TO THE FAMILY?

2% of the Swedish population is and the total of 41, 5% of the population of the municipality of Hylte is. There are also relatives in all of the municipalities in Sweden and the different parts of the world. There is about 180 000 people (250 000 if you count those by marriage). Are you also one of them? Are you a Lånaryd relative?

As a result of the ongoing project in Långaryd – The world family countryside, both major people and legendary people have come to life. Even historical events and places connected to the family or the history of Landeryd have become visible.

Unexpectedly something moves in the shadows.

A woman, dressed in black, walking along the little village road in Höljeryd. It's the widow Elin Larsdotter (Around 1641 – 1718) A very proud woman and the mother of Anders Jönsson the local policeman. The farm where Anders Jönsson and Ingrid Nilsdotter lived is still standing today. The farm is in the middle of a field and the only thing existing from the original farm is the stone wall which goes alongside the road to Landeryd. Another relative you can meet is the legendary station master Carl Johan Jehander. He shows up in a top hat and stick wanting to take on navies for the building of the railroad. He built about 2000km railway tracks at the end of the 1800's. By employing working people from the whole of Småland he contributed to the spreading of the Lånaryd family both in Sweden and around the world. Even Långaryds strongest man through all time, Gustav Fager was a relative of the Lånaryd family. There are many stories about how strong he was and about his gigantic carcass. All of these people have left their mark in the countryside.

Take an exciting trip in the countryside of the Lånaryd family. Visit the stone which only Gustav Fager could lift or pay a visit to the railway museum in Långaryd. In the folk museum "Tiondeboden" you can see big cannon balls which were found at the Nissan skans, a fort built to stop the Danish ravages in the 1500's a time full of war, poverty and looting. You can see the history of the farmer and the bully's simple dwelling during the 1800's at the folk park in Janberg.

A big event this year is the market in Långaryd. An old time market with hand crafts, flowers and food from that time. Both the organizers of the event and the visitors are dressed up in clothes which are full of history from the early 1900's.

The event is entirely run by volunteers and attracts thousands of visitors. The event gives the possibility for the people of Långaryd to meet. Book the 31st of August and we will see you there!

You can also see a play and follow the tracks of the Lånaryd family and meet the characters of that time.

Read more at: www.langaryd.se
Text Sofia Lindstedt, project leader – The Worlds family countryside

BIST AUCH DU VERWANDT MIT DEM AHNENKREIS VON LÅNGARYD?

Fast 2 Prozent der schwedischen Bevölkerung und ganze 41,5% der Hyltekommun sind verwandt mit diesem Ahnenkreis. Außerdem gibt es in jeder schwedischen Kommune und verstreut über die ganze Welt Nachfahren von ihnen. Insgesamt zählt man ca 180 000 Verwandte (250 000 wenn man auch Eingehairatete mitrechnet).

Bist auch Du einer davon? Gehörst Du zum Ahnenkreis von Långaryd? Die Ahnentafel von Långaryd ist die größte dokumentierte der Welt und hält zwei Weltrekorde mit der Anzahl an bekannten Verwandten.

Durch das Projekt „Långaryd - Världens släktbygd“ werden wichtige und sagenumspinnene Personen wieder zum Leben erweckt. Außerdem werden markante Plätze und historisches Geschehen, die mit den Ahnen oder der Familiengeschichte verknüpft sind, hervorgehoben. Aus dem Nichts plötzlich regt sich etwas im Dunkeln. Eine Frau, ganz in schwarz gekleidet, kommt den Dorfweg in Höljeryd gegangen. Es ist die Witwe Elin Larsdotter (ca 1641 - 1718), eine sehr stolze Frau und Mutter des Dorfschulzen Anders Jönsson. Sie berichtet über alle Nachkommen, die sie in der Zukunft einmal haben wird, mehr als 180 000. Wer hätte das damals gedacht?

An jener Stelle dort in Höljeryd, am Hof von Anders Jönsson und Ingrid Nilsdotter, welcher den Ursprung des Ahnenkreises bildet, gibt es heute nicht mehr viel zu sehen. Heute befindet er sich mitten auf einer Schafsheide, und das einzige was an die Urahren erinnert, ist die Steinmauer am Wegesrand.

Wir treffen einen weiteren Verwandten: Carl Johan Jehander, Schwedens Eisenbahnkönig. Mit Zylinder und Gehstock kommt er daher und sucht nach Arbeitssuchenden für den Bau neuer Schienenwege. Mehr als 2000 km Schienen wurden durch ihn zu Beginn des 19. Jahrhunderts verlegt. Und da er oft die fleißigen Småländer einstellte, hatte er einen großen Anteil an der Verteilung der Långaryder in ganz Schweden und auch der ganzen Welt. Auch Gustav Fager, Långaryds stärkster Mann, ist ein

solcher Ahn. Von ihm, seiner enormen Kraft und seiner gigantischen Körpergröße handeln viele Sagen. All diese Personen haben ihre Spuren in Långaryd hinterlassen.

Mach eine spannende Reise durch die Geschichte von vielen Generationen der Långaryder. Besuche zum Beispiel den Fagerastein, den nur Gustav Fager heben konnte. Oder erfahre die Geschichte der Eisenbahn hautnah im Eisenbahnmuseum (Järnvägmuseum) in Landeryd. Im Museum des Heimatvereins kann man im Tiondeboden Kanonenkugeln bestaunen, die bei einer nahegelegenen Festungsanlage (Nissaryds skans) im 16. Jahrhundert auf dänische Angreifer gefeuert wurden - eine Zeit des Krieges, der Plünderungen und der Armut. Im Heimatpark in Jansberg wird an die Geschichte der ärmlich lebenden Hintersassen erinnert, unter anderem mit einer originalen Hintersiedlerhütte vom 19. Jhd. Ein weiteres großes Ereignis wird dieses Jahr der Långaryd-Markt sein. Ein historischer Markt mit Handwerk, Blumen und Speisen. Für eine ganz besondere Atmosphäre sorgen die vielen originalgetreuen Kostüme der Aussteller und Besucher. Der Markt wird von Vereinen organisiert und lockt viele tausend Besucher nach Långaryd, unter anderem auch viele Nachkommen der Långaryder Urahren. Den 31. August merken, da sehen wir uns in Långaryd!

Wir empfehlen auch eine historische Wanderung in den Fußspuren der Nachkommen von Långaryd, bei der man auf viele Ahnen trifft. Mehr Info auf: www.langaryd.se

Text Sofia Lindstedt, Projektleiter Långaryd - Världens släktbygd

Museér

MUSEUMS | MUSEEN IN DER UMGEBUNG

”

Gör en resa bakåt i tiden. Hur levde man i Hylte förr? Hur såg det ut i skolan? Visste du att Landeryd en gång i tiden var en betydande järnvägsknut? Känner du till att svampens fader Elias Fries föddes i Femsjö? Är du bekant med den industrihistoria som finns i Nissadalen? Börja din resa nu!

”

Järnvägsmuseet i Landeryd. Foto: Hylte kommun/Hanneli Dahl

Boalts museum utanför Unnaryd

Latitud: 56.92089 Longitud: 13.41045

Ett litet pittoreskt lokalt museum med veterankar, cyklar och äldre tiders redskap för skogs- och lantbruksarbete. Visning endast efter bokning via Tfn +46(0)371-630 17.

Bonadsmuseet i Unnaryds hembygdspark

Latitud: 56.95865, Longitud: 13.52855

Bonadsmålari är berättande folkkonst som utvecklades under 1700- och 1800-talen. Muséet visar en obruten 200-årig bonadstradition från Unnarydstrakten. Det är landets enda museum för det sydsvenska bonadsmåleriet.

Muséet är vackert beläget i hembygdsparken där även andra typiska byggnader välkomnar. Handikappanpassat med goda parkeringsmöjligheter. Visning av Bonadsmuseum, Arkivhus, Klockargård, Kvarnstuga och Vadmalstamp: söndagar kl. 14–17, juli - augusti. Övrig tid efter överenskommelse tfn: +46(0)70-600 34 18

E-post: hembyggsforeningen@unnaryd.com

Bruks- och arbetslivsmuseet i Rydöbruk

Latitud: 56.96059 Longitud: 13.13977

Museet är inrymt i brukets före detta sjukstuga i Rydöbruks centrum. I museet visas med bilder, text och föremål samhällets och industrins utveckling i denna del av Nissadalen under 250 år. Från 7 juli varje söndag till 25 augusti 14-18, öppet även 7,8 september. Kontaktpersoner: Elsie och Rune Abrahamsson tfn: +46(0)345-207 74

Chalanderska museet i Jälluntofta

Latitud: 57.06134, Longitud: 13.53629

Här finns konstsnickare Johannes Chalanders verkstad med arbetsskisser och verktyg och en del av de fantastiska möblerna han tillverkade under sin levnad. Även sonen

Daniel Chalanders urmakeriverkstad ingår i museet. Ta gärna tillfället i akt och besök den unika Skyttepaviljongen från början av 1900-talet, mitt emot Chalanderska museet. Öppet söndagar 24/6-15/8 kl. 13-15. Övriga tider under hela året efter överenskommelse. Kontaktpersoner:

Lennart Hjelm tfn: +46(0)371-720 14,

Dorothea Nilsson tfn: +46(0)371-720 48, +46(0)70-250 38 92,

Anne-Marie Larsson tfn: +46(0)371-720 79, +46(0)70-355 62 85

Friesmuseet i Femsjö

Latitud: 56.89041, Longitud: 13.32634

Friesmuseet är beläget intill prästgården i Femsjö och invigdes 1978 för att erinra om och hedra minnet av Elias M. Fries. Han räknas näst efter Linné som den främste inom botaniken. Systema Mycologicum-svampsystemet, blev normgivande ifråga om svamparnas namngivning. För nutida svampforskare är det av stort värde att komma hit. Friesmuseet rymmer även ett bibliotek från 1800-talet. Öppet söndagar juni-aug, kl. 14–17.

Övrig tid enligt överenskommelse. Sören Bjärnberg tfn: 0371-630 49, Bo Tengnäs +46(0)345-120 72 eller

+46(0)70-394 22 98 samt Inger Andersson +46(0)345-120 95. www.eliasfries.org

Landeryds Järnvägsmuseum

Latitud: 57.07587, Longitud: 13.25981

Besök de gamla lokstallarna i Landeryd och upplev atmosfären från tiden när Landeryd var en betydande järnvägsknut. Föreningen Landeryds Järnvägsmuseum har bevarat lok och vagnar som finns att beskåda i autentisk miljö. Några av dem går fortfarande att köra och resor arrangeras regelbundet. Det finns även möjlighet att hyra ett eget tåg för en

resa. För mer information se www.landeryd.org

Visning efter överenskommelse tfn: +46(0)371-57 03 50, +46(0)371-570 351.

Skol- och hembygds-museet i Drängsered

Latitud: 57.01992, Longitud: 12.96794

Museet är inrymt i församlingshemmet andra våning. Föremålen är till största delen hämtade från bygden. I hembygds-museet speglas självhushållningens tid. Det finns även en ganska stor uppsättning snickarverktyg och jordbruksredskap. Skolmuseet inrymmer föremål från fyra skolor i Drängsered. En intressant myntsamling från olika europeiska länder finns också för visning. Öppet efter överenskommelse. Gullan Danielsson tfn: +46(0)345-311 11.

Slätteryds skolmuseum i Unnaryd

Latitud: 56.97111, Longitud: 13.62577

Skolan som ligger i Slätteryd utanför Unnaryd användes fram till 1954. Den var då en av många byskolor i kommunen, men är idag en av de enda i landet som står kvar i ursprungligt skick. Här kan man få uppleva den gamla genuina skolmiljön med kamin, kateder och bänkrader. Sedan 2007 klassas Slätteryd byskola som byggnadsminne. Öppet efter överenskommelse. Berit och Reine Rydh tfn: +46(0)371-640 54, Fritz Anders +46(0)76-136 30 25,

Sören Kabell +46(0)70-687 25 8, Ove Benjaminsson tfn: +46(0)371-640 41, +46(0)70-575 46 25

Tiondeboden i Långaryd

Latitud: 57.04262, Longitud: 57.04262

Strax bakom Långaryds prästgård ligger den så kallade Tiondeboden. I boden förvarar hembygdsföreningen en del av sina samlingar. Tiondet var förr en sorts skatt i natura som bönderna betalade till kyrkan och som

lagrades i Tiondeboden. Här finns det mesta; bland annat ett mer än 500 år gammalt krucifix, saker från Strömsholms handpappersbruk, gamla barnmorskeinstrument, olika orglar och skomakarverktyg. Visas efter överenskommelse, Jens Bøggild, Tfn: 0371-460 09, emeritus@langaryd.nu, alternativt Birgitta Holmén, tfn: 0345-130 10, 070-377 30 10, birgitta.holmén@langaryd.nu

Museums

Take a trip back in time. How did people live? How was the school? Did you know that Landaryds railway station was very important for railway connections? Did you know that the father of mushroom, Elias Fries was born in Femsjö? Are you familiar with the industrial history of Nissan Valley? Start your trip now!

BOALTS MUSEUM OUTSIDE UNNARYD

This is a small picturesque museum with veteran cars, bicycles, and old tools for forest work or farm work. Viewing by appointment: Tel: +46(0) 371 – 630 17

TAPESTRY MUSEUM IN UNNARYDS FOLK PARK

Tapestry painting is a folk art which developed during the 1700's and 1800's. The museum shows a 200 year old tradition from the area of Unnaryd. It's the only museum with southern Swedish Tapestry painting. The museum among other buildings is beautifully situated welcoming you to the folk park. There are possibilities for parking and it caters for the disabled. For viewing of the tapestry museum, sexton farm, left cabin, and frieze stamping: Sundays between 14.00- 17.00, July – august. Other times can be arranged Tel: +46(0) 70 – 600 34 18 E-post – hembyggsforeningen@unnaryd.com

UTILITY AND WORKS LIFE MUSEUM

The museum is in the paper mill's old hospital building in the center of Rydöbruk. In the museum pictures, text and different objects from the community, and the industrial development of 250 years in this part of Nissan valley are on display. The museum is opened every Sunday from the 25th of August to the 7th of July 14.00 – 18.00. It is even opened the 7th and 8th of September.

Contact: Elsie and Rune Abrahamsson Tel: +46(0) 345 – 207 74

CHALANDERSKA MUSEUM IN JÄLLUNTOFTA

In the museum you can see the work and work place of Johannes Chalander an Art carpenter and look around his carpentry at his sketches. On display are his tools and some of the fantastic furniture he made during his lifetime. In the museum you can even see his son Daniel Chalander's watchmaking workshop. You can even take the opportunity and visit the shooting pavilion from the 1900's which is situated opposite the museum. Open Sundays 24/6 – 15/8 from 13.00 – 15.00. For other times during the year contact: Lennart Hjelm Tel: +46(0) 371 – 720 14, Dorothea Nilsson Tel: +46(0) 371 – 720 48, +46(0) 70 – 355 62 85

FRIES MUSEUM IN FEMSJÖ

Fries museum is situated beside the rectory in Femsjö. It opened in 1978 in order to recall and honor the memory of Elias M. Fries. He is counted as being next to Linné who is one of the best within botany. "Systema Mycologicum, the Fungal system" became the norm in the question of fungal name giving. It is a great honor for the fungal researchers of today to come here. The museum has even a library from the 1800's. Open Sundays June – august, 14.00 – 17.00. Other times can be arranged. Ören Björnberg Tel: 0371 – 630 49, Bo Tengnäs +46(0) 345 – 120 72 or +46(0) 70 – 394 22 98 and Inger Andersson +46(0) 345 – 129 95. www.eliasfries.org

RAILWAY MUSEUM LANDERYD

Take in the old atmosphere from the time when Landeryd was

an important railway out point by visiting the round house. Landeryds railway association has preserved locomotives and wagons which can be seen in an authentic environment. Some of these can still be driven and trips can be arranged. There is even the possibility of hiring your own train. For more information see: www.landeryd.org Viewing by appointment: Tel: +46(0) 371 – 57 03 50, +46(0) 371 – 570 351

SCHOOL AND FOLK MUSEUM IN DRÄNGSERED

The museum is on the second floor of the parish house. Most of the objects are from the village. The museum is a reflection from the time if self-association. There is even a large collection of carpentry and farm tools. The school museum contains tools from four schools in Drängsered. There is also an interesting coin collection to see. Open by appointment. Gullan Danielsson Tel: +46(0) 345 – 311 11

SLÄTTERYDS SCHOOL MUSEUM IN UNNARYD

The school is situated in Slätteryd outside Unnaryd and was open up to 1954. It was then one of the many village schools in the area and is the only one in good condition standing today. Here, you can experience the feeling of how the old school was with the open fire, desks and rows of benches. The Slätteryd village school has been classed as a heritage building from 2007. Open by appointment: Berit and Reine Tel: +46(0) 371 – 640 54, Fritz Anders +46 (0) 76 – 136 30 25, Sören Kabell +46(0) 70 – 687 25 8, Ove Benjaminsson Tel: +46(0) 371 – 640 41, +46(0) 70 – 575 46 25

TIONDE BODEN IN LÅNGARYD

Just behind the rectory in Långaryd is the so called "Tionde Boden". The folk park association in Långaryd stores some of their collections here. Tionde was a form of tax that farmers paid in fringe to the church and it was stored in "Tionde Boden". There are a lot of different objects here like a 500 year old crucifix, objects from Strömsholms paper mill, old instruments used by the maternity nurse, an old organ and tools used by the shoemaker. Viewing by appointment: Jens Bøggild, Tel: 0371 – 460 09, emeritus@langaryd.se or contavBirgitta Holmén, Tel: 0345 – 13010, 070 – 377 30 10, birgitta.holmén@langaryd.se

Museen

Bei Uns kannst du in der Zeit zurückreisen. Wie lebte man früher in der Hyltekommune? Wie sah es einmal in den Schulen aus? Lerne mehr über die einmal bedeutende Eisenbahn in Landeryd oder über den Vater der Pilze, Elias Fries aus Femsjö. Verfolge die Geschichte der Industrieanlagen am Nissan. Beginne die Reise nun!

BOALTS MUSEUM, AUSSERHALB VON UNNARYD

Ein kleines, privates Museum mit Oldtimern, Fahrrädern und Geräten aus früheren Zeiten. Besichtigung nur nach Anmeldung, Tel: +46(0)371-630 17.

BONADSMUSEUM IN UNNARYDS HEIMATPARK

Die Bonadsmalerei ist erzählende Volkskunst und hatte seine Blütezeit in Unnaryd von 1750 bis 1850. Das Museum zeigt die 200 Jahre lang währende Tradition der Umgebung. Es ist Schwedens einziges Museum, das ausschließlich die südschwedische Bonadsmalerei zeigt. Das Museum ist schön gelegen inmitten des Unnaryder Heimatparks, der auch noch andere interessante Gebäude beinhaltet. Behindertengerecht, mit guten Parkmöglichkeiten. Besichtigung von Bonadsmuseum, Archiv, Filzstampe und anderen Häusern: Geöffnet an Sonntagen von 14 - 17 Uhr von Juni bis August. Ansonsten nach Absprache. Kontakt: +46(0)70-600 34 18 E-post: hembyggsforeningen@unnaryd.com

FABRIKS - UND ARBEITSMUSEUM IN RYDÖBRUK

Das Museum befindet sich in der ehemaligen Krankenstation im Zentrum von Rydöbruk. Anhand von Bildern, Texten und Gegenständen wird im Museum die Entwicklung der Gesellschaft und Industrie in den letzten 250 Jahren in diesem Teil des Nissantales verdeutlicht. Vom 7. Juli bis 25. August jeden Sonntag 14 bis 18 Uhr geöffnet, und am 7./8. September. Kon-

takt: Elsie och Rune Abrahamsson tfn: +46(0)345-207 74

CHALANDER-MUSEUM IN JÄLLUNTOFTA

Ausgestellt werden die Arbeitsskizzen, Werkzeuge und ein Teil der wundervollen Möbel, die der Kunstschler Johannes Chalander zu Lebzeiten erschaffen hat. Ebenso kann man die Uhrmacherwerkstatt des Sohnes Daniel Chalander im Museum sehen. Nutzen Sie auch gleich die Gelegenheit, auf der anderen Straßenseite den einzigartigen 100-jährigen Schützenpavillon zu besuchen. Geöffnet an Sonntagen von 13 - 15 Uhr im Zeitraum zwischen 24. Juni bis 15. August. In der übrigen Zeit nach Anfrage. Kontakt: Lennart Hjelm tfn: +46(0)371-720 14, Dorothea Nilsson tfn: +46(0)371-720 48, +46(0)70-250 38 92, Anne-Marie Larsson tfn: +46(0)371-720 79, +46(0)70-355 62 85

FRIESGEDENKSTELLE

Die Gedenkstelle für Elias M. Fries im Pfarrhaus von Femsjö wurde 1978 eingeweiht und erinnert an den Pilzforscher, der die Systema Mycologicum erstellt hat. Mit diesem Ordnungs- und Namenssystem für Pilze gilt er als wichtigster Botaniker nach Linné. Für heutige Pilzforscher ist Femsjö deshalb ein wichtiger Schatz. Im Hause befindet sich auch eine Bibliothek aus dem 19. Jhd. Geöffnet alle Sonntage von Juni bis August, 14 bis 17 Uhr. Oder nach Absprache. Kontakt: Sören Björnberg 0371-630 49, Bo Tengnäs +46(0)345-120 72 oder +46(0)70-394 22 98 oder Inger Andersson +46(0)345-120 95. www.eliasfries.org

LANDERYDS EISENBAHMUSEUM

Besuch die alten Lokschuppen in Landeryd und erlebe die Atmosphäre des früher mal wichtigen Eisenbahnknotenpunktes Landeryd. Der Verein hat alte Loks und Waggons bewahrt, so dass man sie in authentischer Umgebung bestaunen kann. Einige der Fahrzeuge sind noch heute funktionstüchtig und werden für regelmäßige Fahrten eingesetzt. Es ist sogar möglich einen Zug für eigene Fahrten zu mieten. Mehr Informationen unter www.landeryd.org. Besichtigung nach Absprache +46(0)371-57 03 50, +46(0)371-570 351.

SCHUL- UND HEIMATMUSEUM IN DRÄNGSERED

Das Museum befindet sich im oberen Stockwerk des Gemeindefaehaus in Drängsered. Die meisten Exponate stammen aus dem Dorf und spiegeln die Zeit der Selbstversorgung. Eine große Auswahl an Tischlerwerkzeugen und landwirtschaftlichen Geräten sowie eine interessante Münzsammlung aus verschiedenen europäischen Ländern kann man im Museum bestaunen. Das Schulmuseum beinhaltet Objekte aus vier Schulen von Drängsered. Geöffnet nach Absprache. Kontakt: Gullan Danielsson Tel: 0345-311 11.

SLÄTTERYDS SCHULMUSEUM

Die Schule in Slätteryd bei Unnaryd wurde bis 1954 als Dorfschule verwandt. Damals war sie eine von vielen, doch heute ist sie die einzige im Umkreis, die noch so original erhalten ist. Hier erlebt man Schule wie sie früher einmal war, mit Kamin, Katheder, Pult, Bankreihen und mehr. Seit 2007 ist das Gebäude denkmalgeschützt. Besichtigung nach Vereinbarung. Berit och Reine Rydh Tel: +46(0)371-640 54, Fritz Anders +46(0)76-136 30 25, Sören Kabell +46(0)70-687 25 8, Ove Benjaminsson Tel: +46(0)371-640 41, +46(0)70-575 46 25

TIONDEBODEN IN LÅNGARYD

Gleich hinter dem Pfarrhaus in Långaryd liegt der sogenannte „Zehntstall“. In diesem Gebäude verwahrt der Heimatverein heute einen Teil seiner Sammlung. Der Zehntel war in früheren Zeiten der zehnte Teil der eigenen Ernte, den man der Kirche als eine Art Steuer bezahlte, und der im Tiondeboden eingelagert wurde. Hier findet man vieles: unter anderem ein 500 Jahre altes Kreuzifix, Gegenstände aus der Papiermühle von Strömsholm, alte Hebammeninstrumente, verschiedene Orgeln und Werkzeuge einer Schuhmacherwerkstatt. Besichtigung nach Anmeldung, Kontakt: Jens Bøggild, Tel: 0371-460 09, emeritus@langaryd.nu, oder Birgitta Holmén, Tel: 0345-130 10, 070-377 30 10, birgitta.holmén@langaryd.nu



Hantverk & konst

ARTS AND CRAFTS | KUNST & HANDWERK

Ateljé Jussi Raatevaara, Hyltebruk

Latitud: 57.00711, Longitud: 13.25274
Jussi Raatevaara, Skogsvägen 6, 314
33 Hyltebruk. tfn: +46(0)345-401 41,
+46(0)70-625 10 03 | www.jussir.com

Ateljé Nilsson, konst & ramning i Hyltebruk

Latitud: 57.01197, Longitud: 13.24202
Konstnär Lennart Nilsson, målningar och
grafik. Ring för information om öppettider
Tfn: +46(0)345 - 718 73, +46(0)70-63 71
873 Blåbärsvägen 10, Hyltebruk

www.ateljenilsson.se
art.nilsson@gmail.com

Galleri Glashyttan i Nädhult, Kinnared

Latitud: 57.01253, Longitud: 13.08916
Hylte kommuns enda glashytta. Här kan
du se hur glasblåsning går till och vackra
glasföremål finns till försäljning, bland
annat tillverkas och säljs Hyltesouveniren
Svampen i olika utföranden. Ring för in-
formation Tfn: +46(0)345-306 54

www.glashyttan.com
info@glashyttan.com

Hantverkarna i Glassbo

Latitud: 56.97266, Longitud: 13.16898
Hantverkare från bygden visar och säljer
slöjd. Här kan du inhandla och se ett stort
antal produkter inom olika hantverksom-
råden som till exempel trä, textil, smide,
porslin och halm. Har du tur kanske också
några hantverkare är på plats och tillverkar
sina alster. Öppet sommartid.

Kontaktperson är Birgitta Roos Tfn:
+46(0)371-212 61.

Missa inte Glassbo Våffelstuga i huset intill
eller Lintalund naturreservat som också lig-
ger i närheten!

Hjelmqvists Konstsmide, Unnaryd

Latitud: 56.95639, Longitud: 13.53024
Hantverk i tenn, koppar och mässing till-
verkas och finns till försäljning i konstsmi-
desverkstaden.

Lennart Hjelmqvist Tfn: +46(0)371-601
54.

Konstnär Stig Jakobsson, Hyltebruk

Latitud: 56.99342, Longitud: 13.23548
Djur- och naturmåleri i olja., Torsgatan 8,
314 34 Hyltebruk.

Stig Jakobsson tfn: +46(0)345-107 05,
+46(0)70-26 56 061

Kulls Vingård, utanför Hyltebruk

Latitud: 56.93529, Longitud: 13.34845
Ligger i en vacker miljö långt från avga-
ser, stress och jäkt i pastoral idyll. Runt 1/8
självplockning

av ekologiskt odlade röda och svarta vin-
bär. Konstutställningar - se separata an-
nonser i lokaltidningar. Kontaktperson
Inge Kamstedt tfn: +46(0)345-140 58

Kulörlinjen; Illustratör Staffan Falkhaven

Latitud: 56.9604, Longitud: 12.93414
En konstfackutbildad illustratör bördig
från Hyltetrakten och som nu valt Hylte
kommun som bostads- och arbetsort. Spe-
cialiserad på akvarellmålning med främsta
teman historia, djur och natur, miljö, fan-
tasy och humor. Exempel på arbeten finns

i informationsplatsen i Femsjö. Staffan
har gjort illustrationer för Hylte kommun,
WWF, SVT, Bokförlaget Natur och Kultur
med flera.

Tfn: +46(0)346-77 20 56, falkhaven@telia.com

Tomteverkstaden, Torup

Latitud: 56.95535 Longitud: 13.07466
Tillverkning av alla typer utav tomtar och
vättar, och specialtillverkning efter kun-
dens behov. Du kanske vill ge bort en
advokattomte, eller varför inte en data-
tomte? Besök tomteverkstaden på Gamla
Nissastigen 41 i Torup, som är öppet året
om. Tfn +46(0)345-200 37

www.tomteverkstaden.org

Tyreshill, keramik och akvarell i Rydöbruk

Latitud: 56.96108, Longitud: 13.13661
Välkomna att besöka vårt lilla galleri på
Bergs gränd 7 i Rydöbruk. Öppet efter
överenskommelse.

Lisbeth och Jonas Forsberg tfn: +46(0)345-
210 28

Yvones Halmslöjd, Unnaryd

Latitud: 56.89354, Longitud: 13.50986
Vackra föremål av egen odlad halm. Även
pyssekvällar i halmslöjd - Tykagård, Un-
naryd. Kontakta Yvonne Karlsson tfn:
+46(0)371-660 11, +46(0)706-24 42 87

www.yvoneshalm.se
halmslojd@swipnet.se

Arts and crafts

Glassblowing and Santa workshop. Watercolors and oils. Straw
and forging. There is something here for everyone.

„Glasbläsning och tomte-
verkstad. Olja och akva-
reller. Halm och smide.
Här finns något för alla.“

STUDIO JUSSI RAATEVAARA, HYLTEBRUK

Jussi Raatevaara, Skogsvägen 6, 314 33 Hyltebruk Tel: 345 – 40141, +46(0) 70 – 62510 03, www.jussir.com

STUDIO NILSSON, ART AND FRAMING IN HYLTEBRUK

Artist Lennart Nilsson, painting and graphics. For information and opening time Tel: +46(0) 345 – 718 73, +46 70 – 63 71 873 Blåbärsvägen 10, Hyltebruk

GLASS BLOWING GALLERY IN NÄDHULT KINNARED

The only glassblowing in the municipality of Hylte. You can see when they blow glass and there are many beautiful glass objects to buy, the beautiful souvenir of Hylte a mushroom of glass is made here. Tel: +46(0)345–306 54 www.glashyttan.com | info@glashyttan.com

CRAFTSMEN IN GLASSBO

The village craftsmen sell and show their work. You can see and buy many different crafts of wood, textile, iron, china and straw. If you are lucky you may even see some of the craftsmen at work making their creations. Opened during the summer months. Contact: Birgitta Roos tel: +46(0) 371 – 212 61 Don't miss the waffle cabin in the house beside Lintalund Nature reservation which is situated close by.

HJELMQVISTS ART SMEDE, UNNARYD

Crafts in tin, copper and brass are made and are for sale in the Art smede workshop. Lennart Hjelmqvist Tel:+46(0)371 – 60154

ARTIST STIG JAKOBSSON, HYLTEBRUK

Animals and Nature paintings in oil, Torsgatan 8, 314 34 Hyltebruk, Stig Jakobsson Tel: +46(0)345 – 107 05, +46(0)70 – 26 56 061

KULLS VINEYARD, OUTSIDE HYLTEBRUK

This vineyard lies in a beautiful environment far away from fumes, stress and the rush of everyday. There is self-picking of red and black currants.'

Art exhibitions - look for separate advertisements in the newspaper. Contact: Inge Kamstedt Tel: +46(0)345 – 140 58

COLOR LINE; ILLUSTRATOR STAFFAN FALKHAVEN

A freshly trained universal illustrator from around Hylte who has chosen to stay and work here. He specializes in water color painting with the main themes being history, animals and nature, fantasy and humor some of his work can be seen at the information location in Femsjö. Stefan has done illustrations for the municipality of Hylte, WWF, SVT, Nature and Culture book publishers and many more.

Tel: +46(0)346 – 77 20 56, falkhaven@telia.com

SANTA'S WORKSHOP TORUP

Elves and knomes are manufactured here in all shapes and sizes depending on what the customer wants. You made want to give someone a present, why not an attorney Santa or a computer Santa? Visit the Santa workshop on Gamla Nissastigen 41 in Torup. Open the whole year around.

Tel: +46(0)345 -200 37, www.tomteverkstaden.org

TYRESHILL, CERAMICS AND WATERCOLOR

Welcome and visit our little gallery on Bergs grand 7 in Rydabruk, Open hours by appointment.

Lisbeth and Jonas Forsberg Tel: +46(0) 371 – 660 11,

+46(0)706 – 24 42 87

www.yvonneshalm.se | halmsojld@swipnet.se



Handwerk und kunst

Glasbläserei oder Wichtelwerkstatt. Öl- oder Aquarellmalerei. Stroh- oder Schmiedekunst. Hier gibt es für jeden etwas.

ATELIER JUSSI RAATEVAARA, HYLTEBRUK

Jussi Raatevaara, Skogsvägen 6, 314 33 Hyltebruk. Tel: +46(0)345-401 41, +46(0)70-625 10 03 www.jussir.com

ATELIER NILSSON, KUNST & RAHMEN IN HYLTEBRUK

Künstler Lennart Nilsson, Malerei und Grafik. Information und Öffnungszeiten Tel: +46(0)345 – 718 73, +46(0)70-63 71 873 Blåbärsvägen 10, Hyltebruk www.ateljenilsson.se art.nilsson@gmail.com

GALLERIE GLASHYTTAN IN NÄDHULT, KINNARED

Die einzige Glashütte der Hyltekommune. Hier kann man die Kunst des Glasblasens sehen und erfahren. Im Laden gibt es schöne Glasobjekte zu kaufen, unter anderem den Hylte-Pilz, das typische Souvenir, welcher hier in verschiedenen

Ausführungen hergestellt wird. Tel: +46(0)345–306 54, www.glashyttan.com | info@glashyttan.com

HANDWERKER IN GLASSBO

Handwerker aus der Gegend zeigen und verkaufen ihre Handarbeiten. Es gibt eine große Anzahl an Produkten aus unterschiedlichen handwerklichen Bereichen zu erwerben oder zu sehen, wie zum Beispiel Textilien, Geschmiedetes, Porzellan oder Produkte aus Holz und Stroh. Mit etwas Glück können Sie sogar an manchen Tagen den Handwerkern bei der Arbeit vor Ort zuschauen. Birgitta Roos Tel: 0371–212 61. Im Sommer geöffnet.

Im Haus daneben befindet sich die Waffelstube und das Naturreservat Lintalund liegt ganz in der Nähe.

HJELMQVISTS KUNSTSCHMIEDE, UNNARYD

Handgearbeitetes aus Zinn, Kupfer und Messing gibt es in der Werkstatt der Kunstschmiede zum Verkauf. Lennart Hjelmqvist Tel: 0371–601 54.

KÜNSTLER STIG JAKOBSSON

Tier- und Naturmalerei in Öl. Torsgatan 8, 314 34 Hyltebruk. Stig Jakobsson Tel: +46(0)345-107 05, +46(0)70-26 56 061

KULLS VINGÅRD, IN DER NÄHE VON HYLTEBRUK

In friedvoller Idylle liegt dieser schöne Hof, weit entfernt von Abgasen, Stress und Hetzerei. Ab Anfang August Selbstpflücke von biologisch angebauten roten und schwarzen Johannisbeeren. Kunstausstellungen - siehe Annoncen in Tageszeitungen. Kontaktperson Inge Kamstedt Tel: +46(0)345-140 58

KULÖRLINJEN; ILLUSTRATOR STAFFAN FALKHAVEN

Ein Illustrator mit Hochschulausbildung, in Hylte geboren, und nun hat er die Hyltekommune als sein Arbeits- und Wohnort gewählt. Spezialisiert auf Aquarellmalerei und die Themen Geschichte, Tier und Natur, Umwelt, Fantasy und Humor. Einige seiner Arbeiten kann man im Informationshäuschen von Femsjö bestaunen. Stefan Falkhaven arbeitet unter anderem für die Hyltekommune, WWF, das schwedische Fernsehen (SVT), den Verlag Natur och Kultur und weiteren. Tel: +46(0)346-77 20 56, falkhaven@telia.com Wichtelwerkstatt, Torup Hier werden alle Arten von Wichteln und Kobolden hergestellt, auch Spezialanfertigung nach Kundenwunsch. Wie wäre es mit einem Rechtsanwaltsngnom als Geschenk, oder einem Computerwichtel? Besuch die Wichtelwerkstatt: Gamla Nissastigen 41 in Torup, ganzjährig geöffnet. Tel +46(0)345-200 37 www.tomteverkstaden.org

TYRESHILL, KERAMIK UND AQUARELLE IN RYDÖBRUK

Willkommen in der kleinen Galerie, Bergs gränd 7 in Rydöbruk. Geöffnet nach Absprache. Lisbeth und Jonas Forsberg Tel: +46(0)345-210 28

YVONNES HALMSLÖJD, UNNARYD

Schöne Objekte aus Stroh, aus eigenem Anbau. Auch Bastelbende mit Stroh. Kontakt: Yvonne Karlsson Tel: +46(0)371-660 11, +46(0)706-24 42 87 www.yvonneshalm.se halmsojld@swipnet.se



Hembygdsgårdar

HOMESTEADS | HEIMATPARKS



Lindekullen i Hyltebruk

”

Hembygdsgård kallas en äldre gård eller samling byggnader, som i de flesta fall övertagits av ortens hembygdsgårdsförening och sköts av densamma.

I hembygdsgården förvaras bruksföremål och annat från äldre tider och husen kan vara tidstypiskt möblerade. Här samlar man uppgifter och berättelser om bygden i gångna tider, gärna i samband med studiecirkel eller föreningsmöten. I anslutning till hembygdsgården ordnas ofta traditionella fester, exempelvis vid jul och midsommar.

Sverige har cirka 1 400 hembygdsgårdar och i Hylte kommun finns det nio – och samtliga är värda ett besök!

”

Haggården i Femsjö

Latitud: 56.89848, Longitud: 13.32303
Hembygdsgården Haggården är belägen vid vägen Hallaböke– Femsjö. Gården har anor från 1800-talet och var bebodd till och med år 1950. Visning efter överenskommelse. Tfn +46(0)345-121 10, +46(0)733-71 8031.

E-post: ann-christin.johansson@hylte.se

Hinnakullstugan, Torup

Latitud: 56.96037, Longitud: 13.08861
Hembygdsgården Hinnakullstugan från 1700-talet i Torup är flyttad från gården Hinnakull. I två intilliggande byggnader finns dels ett skolmuseum och dels en rik samling jordfynd från Tidemans holme i Nissan. I två intilliggande byggnader finns dels skolmuseum, dels en rik samling jordfynd från Tidemans holme i Nissan. Öppet midsommarafton kl. 14:00-

17:00 samt första söndagen i augusti kl. 13:00-17:00.

Högloftsstugan i Kinnared

Latitud: 57.02683, Longitud: 13.10851
Högloftsstugan, även kallad Sjöbostugan, är sannolikt uppförd på slutet av 1600-talet. Den är av de större högloftsstugorna i Halland. Visning efter överenskommelse. Sven Larsson tfn: +46(0)70-330 69 64 sven.larsson@derome.se

Jansbergs Hembygdspark

Latitud: 57.03271, Longitud: 13.24427
I hembygdsparken finns en 1600-talsstuga, en backstuga, en ladugård samt andra byggnader vackert belägna vid Jansbergsjön. Öppet 1: a söndagen i augusti samt vid sammankomster. För mer information besök www.langaryd.se. Stugorna visas även efter

överenskommelse med Långaryds hembygdsgårdsförening.

Olle Lyding tfn: 0345-109 52, 070-555 09 52 jansberg@telia.com

Birgitta Holmén tfn: 0345-130 10, 070-377 30 10 birgitta.holmen@langaryd.nu

Lindekullen i Hyltebruk

Latitud: 56.99308, Longitud: 13.25306
I Hylte hembygdsgårdsförenings park finns fridlysta lindar, högloftstuga från 1700-talet, två stugor från 1800-talet, smedja, ladugård från 1600-talet samt en ekonomibyggning med scen.

Öppet enligt särskilda program och efter överenskommelse.

Bo Westman Tfn: +46(0)730-21 90 50, +46(0)345-130 90 E-post bossebus213@

hotmail.com

Lintalund

Latitud: 56.97641, Longitud: 13.16840
Gården donerades till Torups hembygdsförening 1973. Området kring gården är naturreservat med ålderdomligt kulturlandskap. Öppet söndagar i juli kl. 13:00-17:00 och efter överenskommelse.

Tfn: Bengt-Åke Thorsson +46(0)345-202 87

Lugnet i Drängsered

Latitud: 57.02134, Longitud: 12.97525
Lugnet är Drängsereds sista dagsverkstorp med anor från slutet av 1600-talet. Torpet brukades fram till 1950-talet. Visning efter överenskommelse. Inge Carlsson tfn: +46(0)345-310 52

Unnaryds Hembygdspark

Latitud: 56.95851, Longitud: 13.52881
I hembygdsparken finns bland annat Sveriges enda museum för det sydsvenska bonadsmåleriet. Hembygdsparken erbjuder även andra intressanta byggnader. Bland annat finns där en av få fungerande vadmalsstampar i landet. Handikappvänligt och goda parkeringsmöjligheter. Öppet söndagar kl. 14:00-17:00 juli och augusti.

Övrig tid efter överenskommelse med Ove Benjaminsson tfn: +46(0)371-640 41, +46(0)70-575 46 25

Yttersjöholms skola, Långaryd

Latitud: 57.08310, Longitud: 13.46196
Det gamla skolhuset invigdes 1918 och under visning bedrevs fram till 1959. Det finns även ett uthus med vedbod, en gammal gestuga med redskap från förr och en bastu som används än idag. I anslutning finns Yttersjöholms sågkvarn och den gamla restaurerade smedjan. För mer information besök www.langaryd.se.



HOMESTEADS

A homestead is a farm or a group of buildings which in most cases is taken over by the local villages homestead association which takes care of them. In the homestead many different objects from long ago are kept here. A house can be furnished exactly the way it was in those days. Information and old tales from long ago are gathered here in conjunction with study circles or society meetings. Traditional celebrations are organized at Christmas and Mid-summer adjacent to the homestead. Sweden has around 1400 homesteads and the municipality of Hylte is one of them and is well worth seeing.

HAG FARM IN FEMSJÖ

The homestead Hag farm lies beside the road to Hallaböke – Femsjö. The farm's ancestors are from the 1800's and the farm was lived in up to 1950. Viewing by appointment. Tel: +46(0) 345

– 121 10, +46(0)733 – 71 8031.
E-post: ann-christin.johansson@hylte.se

HINNAKULL CABIN, TORUP

This homestead cabin from the 1700's was moved from Hinnakull farm. In the two adjacent buildings are both a school museum and a rich collection of objects found in the ground at Tidemans holme in Nissan.

Open: Mid-summer eve 14.00- 17.00
As well as the first Sunday in August 13.00 – 17.00

HAY LOFTS CABIN IN KINNARED

Hay lofts cabin even known as Sjöbo cabin is likely stated at the end of the 1600's. It's one of bigger hay loft cabins in Halland. Viewing by appointment. Sven Larsson Tel: +46(0) 70 – 330 69 64, Sven.larsson@derome.se

JANSBERGS FOLK PARK

There are 1600 cabins in the Folk Park, a hut, a barn as well as other buildings beautifully situated by Janberg lake.

Open the 1st Sunday in august and at gatherings. For more information visit: www.langaryd.se

The cabins can be seen by appointment with the Langaryds homestead association.

Olle Lyding Tel: 0345-109 52, 070-555 09 52 jansberg@telia.com
Birgitta Holmén Tel: 0345 – 130 10, 070- 377 30 10 birgitta.holmen@langaryd.nu

LINDEKULLEN HYLTEBRUK

In the Folk Park in Hylte there are protected twine, and a hay loft cabin from the 1700's, two cabins from the 1800's, a smithy, a barn from the 1600's as well as an out building with a stage. Open by program and appointment

Bo Westman Tel: +46(0) 730 – 21 90 50, +46(0) 345 – 13090
E-post bossebus213@hotmail.com

LITALUND

The farm was donated to the homestead association in 1973. There is a nature reservation around the farm with an elderly landscape. Open Sundays in July 13.00 – 17.00 and by appointment. Tel: Bengt – Åke Thorsson +46(0) 345 – 202 87

LUGNET IN DRÄNGSERED

Lugnet is the last old crofter with ancestors from the 1600's. The croft was in use up to the 1950's.

Viewing by appointment. Inge Carlsson Tel: 46(0)345 – 310 52

UNNARYDS FOLK PARK

This is the only Folk Park with art tapestry from the south of Sweden. There are also many interesting buildings. Amongst other things there is a frieze rammer which still works and is one of the few in the country. Caters for the disabled and has good parking possibilities. Open Sundays 14.00 – 17.00 July and august. Other times by appointment with Ove Benjaminsson Tel: +46(0)371 – 640 41, +46(0)70 – 575 46 25

YTTERSJÖHOLMS SCHOOL, LÅNGARYD

The school house was opened in 1918 and teaching was conducted up to 1959. There is even an outhouse, woodshed, geta cabin with old tools and a sauna which is even used today. Adjacent to the school is Yttersjöholms saw mill with an old smithy which has been restored. For more information visit www.langaryd.se



HEIMATPARKS

Als Heimatpark bezeichnet man einen älteren Hof oder eine Ansammlung historischer Gebäude, die meist vom Heimatverein erhalten werden. Die Häuser sind originalgetreu eingerichtet und voll mit historischen Objekten, die oft auch wichtig für das Dorf oder mit dessen Geschichte verknüpft sind. Im Park rundherum kommt man zusammen und feiert traditionelle Feste, zum Beispiel Weihnachten oder Midsommar. In ganz Schweden gibt es ca. 1400 solcher Heimatparks, in der Hyltekommune werden neun davon erhalten - und alle sind ein Besuch Wert!

HAGGÅRDEN IN FEMSJÖ

Der Heimatpark Haggården liegt am Weg zwischen Hallaböke und Femsjö. Die Geschichte des Hofes reicht bis ins 19. Jhd. hinein und war bis einschliesslich 1950 bewohnt. Besichtigung nach Anmeldung: Tel +46(0)345-121 10, +46(0)733-71 8031. E-post: ann-christin.johansson@hylte.se

HINNAKULLSTUGA, TORUP

Die Hütten des Heimatparks in Torup sind aus dem 18. Jhd. und ursprünglich vom Hof Hinnakull. In zwei benachbarten Häusern befinden sich ein Schulmuseum sowie eine reiche Sammlung an Erdfinden von Tidemans holme im Nissan. Geöffnet am Midsommarabend 14-17 Uhr und am ersten Sonntag im August von 13-17 Uhr.

HÖGLOFTSSTUGA IN KINNARED

Die Högloftsstuga, auch Sjöbostuga genannt, ist eine Art Bauern-Reihenhaus und stammt nachweislich aus dem Ende des 17. Jhd. Es gehört zu den größeren seiner Art in Halland und ist neu renoviert. Besichtigung nach Anmeldung. Sven Larsson Tel: +46(0)70-330 69 64 sven.larsson@derome.se

JANSBERGS HEMBYGDSPARK

Im Heimatpark findet man eine Hütte aus dem 17. Jhd., eine Backhütte, ein Stall sowie weitere Gebäude, die malerisch am Jansbergssee liegen. Geöffnet am ersten Sonntag im August und Veranstaltungen im Park, mehr unter www.langaryd.nu. Die Häuser werden auch von Långaryds Heimatverein gezeigt: Olle Lyding Tel: 0345-109 52, 070-555 09 52 jansberg@telia.com
Birgitta Holmén Tel: 0345-130 10, 070-377 30 10 birgitta.holmen@langaryd.nu

LINDEKULLEN I HYLTEBRUK

Im Heimatpark von Hyltebruk findet man geschützte historische Lindenbäume, ein Bauern-Reihenhaus aus dem 16. Jhd., zwei Hütten aus dem 17. Jhd., eine Schmiede, eine Scheune des 15. Jhd. und eine Bühne. Geöffnet laut Programm und nach Anmeldung. Bo Westman Tel: +46(0)730-21 90 50, +46(0)345-130 90
E-post bossebus213@hotmail.com

LITALUND

Dieser Hof wurde 1973 an den Heimatverein Torup übergeben. Die Umgebung des Hofes ist ein Naturschutzgebiet mit historischer Kulturlandschaft. Geöffnet an Sonntagen im Juli 13-17 Uhr, und nach Anmeldung
Tel: Bengt-Åke Thorsson +46(0)345-202 87

LUGNET I DRÄNGSERED

Lugnet ist das letzte Tagelöhnerhaus Drängsereds, dessen Geschichte bis ins 17. Jhd. zurückreicht aber noch bis 1950 benutzt wurde. Der Heimatpark kann nach Anmeldung besichtigt werden: Inge Carlsson Tel: +46(0)345-310 52

UNNARYDS HEIMATPARK

Im Heimatpark von Unnaryd befindet sich das einzige Museum, welches ausschliesslich Bonadsmalerei zeigt. Aber auch andere interessante Gebäude wie eine alte Filzstampfmühle können besichtigt werden. Behindertengerecht und gute Parkmöglichkeiten. Geöffnet an Sonntagen von 14 - 18 Uhr im Juni, Juli und August oder nach Absprache: Ove Benjaminsson Tel: +46(0)371-640 41, +46(0)70-575 46 25

YTTERSJÖHOLMS SCHULE, LÅNGARYD

Das alte Schulhaus wurde 1918 eingeweiht und war bis 1959 als Schule in Benutzung. Zur Bebauung gehören auch noch ein Außenhaus mit Holzschuppen, eine alte Ziegenhütte mit historischen Werkzeugen und eine noch immer verwendete Sauna. Im Anschluss daran liegt Yttersjöholms Sägemühle und die alte restaurierte Schmiede. Mehr Informationen unter www.langaryd.se.



Kyrkor

CHURCHES | KIRCHEN



” En kyrka eller kyrkobyggnad är en byggnad avsedd för kristen gudstjänst och religiösa studier. Ordet kommer av grekiska kyriakon, "det som hör Herren till", underförstått "Herrens hus". Kyrkan tillhör en församling inom något eller några trossamfund.

Sverige har traditionellt räknats som ett kristet land, tillhörande den evangelisk-lutherska traditionen, men är idag snarare att betrakta som ett sekulärt land, där mindre än hälften är religiöst engagerade eller utövar privat en religion. Från år 1593 till 2000 var Svenska kyrkan officiellt statskyrka i Sverige. Det finns elva vackra kyrkor att besöka runt om i Hylte kommun.

”

Femsjö kyrka Latitud: 56.89212, Longitud: 13.32631

Kyrkan har anor från medeltiden. Invändigt finns bland annat en gammal dopfont och vackra takmålningar från 1700-talet. Kyrkan hålls öppen dagligen under sommarmånaderna. Gudstjänster på söndagar. Visning efter överenskommelse med Sture Wahlström tfn: +46(0)345-121 02, 120 97

Färgaryds kyrka Latitud: 56.99945, Longitud: 13.30641

Färgaryds kyrka är en rymlig 1800-tals kyrka målad i ljusa färger. Den ligger naturskönt vid Nissan och har intressanta takmålningar i koret av konstnären Sven-Bertil Svensson. Kyrkan öppen efter överenskommelse med Pastorsexpeditionen på tfn: +46(0)345-197 40.

Hyltebruks kyrka Latitud: 56.99824, Longitud: 13.24241

Hyltebruks kyrka byggdes på 1920-talet i stram stil. Gudstjänster på söndagar. Kyrkan öppen efter överenskommelse med Pastorsexpeditionen på tfn: +46(0)345-197 40.

Hyltebruks Församlingshem

Församlingshemmet har olika öppna samlingar för daglediga. Den gemensamma pastorsexpeditionen för Hyltebruk, Färgaryd och Femsjö har begränsade öppettider under sommaren. Pastorsexpeditionen går att nå på tfn: +46(0)345-197 40. Telefonsvarare ger besked om tjänstgörande personal. För ytterligare information besök vår hemsida: www.svenskakyrkan.se/fargaryd-femsjo

Jälluntofta kyrka Latitud: 57.05701, Longitud: 13.53327

Jälluntofta kyrka ligger vackert belägen bara några hundra meter från campingplatsen vid den populära badsjön Jällunden. Den medeltida dopfonten i sandsten föreställer djur och människofigurer. För information, kontakta Pastorsexpeditionen tfn: +46(0)345-197 40

Kinnareds kyrka Latitud: 57.02639, Longitud: 13.09340

Kinnareds kyrka uppfördes på 1100- och 1200-talen. Många inventarier från 1200-talet och framåt har bevarats. För visning av kyrkan kontakta Ulla Ekstrand, Tfn: +46(0)345-301 41. Vaktmästare tfn: +46(0)345-209 52, +46(0)738-28 76 40. Se Torups kyrka för information om församlingsexpedition.

Landeryds kyrka Latitud: 57.07862, Longitud: 13.2603

Landeryds kyrka ligger rofyllt och idylliskt i utkanten av Landeryds samhälle. Det färggranna korfönstret av Halmstadmästaren Erik Olsson visar motiv ur Jesu liv. För upplysningar om kommande evenemang ring pas-

torsexpeditionen i Långaryd tfn: +46(0)371-461 15

Långaryds kyrka Latitud: 57.04225, Longitud: 13.35364

Långaryds kyrka är en ljus, rymlig kyrka med blå färgton. Den stora läktarorgeln har tre manualer samt 34 stämmor och betraktas av många som den bästa orgeln i kommunen. För upplysningar om kommande evenemang ring pastorsexpeditionen i Långaryd tfn: +46(0)371-461 15

Rydöbruks kapell Latitud: 56.9632, Longitud: 13.15187

Kapellet uppfördes ursprungligen 1922 och är beläget på en höjd över Nissan. Efter en brand 1957 byggdes kyrkan upp på nytt med vacker interiör och mycket fina utsmyckningar. Klockstapeln räddades från branden och är nu inredd till samlingsal. Kapellet kan visas efter överenskommelse. Tfn: +46(0)345-209 52, +46(0)738-28 76 40

Sophia Magdalena i Drängsered

Latitud: 57.02024, Longitud: 12.96932

Sophia Magdalena kyrka uppfördes ursprungligen under medeltiden. Kyrkan finns omnämnd första gången i Peter Withardssons donationsbrev från 1288. Kyrkan brändes av svenskarna under Erik XIV's fälttåg 1563. Den nuvarande kyrkan uppfördes under Gustav III's regering och fick sitt namn av hans gemål. 1993 återinvigdes kyrkan efter en renovering som gav den dess nuvarande utseende. För visning av kyrkan kontakta vaktmästaren på tfn: +46(0)345-209 52, +46(0)738-28 76 40. Se Torups kyrka för information om församlingsexpedition.

Södra Unnaryds kyrka Latitud: 56.95507, Longitud: 13.53144

I Södra Unnaryds kyrka finns under hela året ett landskap med händelser ur Jesu liv längst fram i kyrkan. Det finns även en magnifik altartavla föreställande Golgatadramat målad 1874 av Bengt Nordenberg. Kyrkorummet är det bäst bevarade i empirestil i hela Växjö Stift. För information om sommarkyrkan i Södra Unnaryds församling kontakta Pastorsexpeditionen tfn: +46(0)345-197 40 eller diakoniexpeditionen tfn: +46(0)-604 12.

Torups kyrka Latitud: 56.95936, Longitud: 13.07649

Torups kyrka invigdes 20 juni 1872 och är belägen mitt i samhället. Pastorsexpeditionen i församlingshemmet är öppen tisdagar kl. 09.00-11.30 och 13.00-15.00 samt fredagar kl. 09.00- 11.30 tfn: +46(0)345-200 04. Församlingsassistent: Britt-Marie Johansson tfn: +46(0)345-203 28. Kyrkoherde: Roger Ekberg tfn: +46(0)345-200 48. Vaktmästare går att nå på tfn: +46(0)345-209 52 och +46(0)738-28 76 40

Torups sommarkyrka

Sommarkyrkan bedrivs vecka 26, 27 och 28 och är öppen på vardagar kl. 13–16. På onsdagar kl.13-16 serveras det våfflor i församlingshemmet. Kontaktperson Britt-Marie Johansson tfn: +46(0)345–203 28

CHURCHES

A church or church building is a building intended for worship and religious studies. The word comes from the greek kyriakon, "who hears the lord to" implicitly "Gods house". A church belongs to a parish within some denominations.

Sweden has always been counted as a Christian country, belonging to the Evangelical Lutheran tradition but today is seen as a secular country where more than half of the population practices a private religion. The Swedish church was the state church from 1593 to 2000. There are eleven beautiful churches to visit in the municipality of Hylte today.

FEMSJÖ CHURCH

The church has ancestors from the middle Ages. In the inside there is a beautiful christening font and beautiful paintings on the roof from the 1700's. The church is opened daily during the summer months. Services on Sundays. Viewing by appointment with Sture Wahlström Tel: +46(0)345 – 197 40

HYLTEBRUKS CHURCH

The church in Hyltebruk was built in the 1920's in an austere style. Church services on Sundays. The church is open by appointment with the parish office. Tel: +46(0)345 – 197 40

THE PARISH OF HYLTEBRUK

The parish hall has different open forums for those free during the day. The main parish office for Hyltebruk, Färgaryd and Femsjö has limited opening hours during the summer. The parish office can be reached by phone Tel: +46(0)345 – 197 40, Information about those who are working can be heard on the answering machine. For further information visit our homepage: www.svenskakyrkan.se/fargaryd-femsjo

JÄLLUNTOFTA CHURCH

The church in Jälluntofta is beautifully situated a few hundred meters from the camping site and the popular lake Jällunden for bathing. The christening font from the Middle Ages is made of sand stone and pictures an animal and human head.

For information, contact: The parish office, Tel: +46(0)345 – 197 40

KINNAREDS CHURCH

The church in Kinnared was stated in the years 1100 and 1200. A lot of equipment had been preserved. For viewing of the church contact Ulla Ekstrand, Tel: +46(0)345 – 301 41.

Caretaker, Tel: +46(0)345– 209 52, +46(0)738 – 28 76 40. See Torups church for information about the parish.

LANDERYDS CHURCH

The church in Landeryd lies peacefully and idyllically in the outskirts of Landeryd. The colorful chancel window showing Jesus's life was made by the glazier Erik Olsson.

For information and coming events call the parish office in Långaryd Tel: +46(0)371 – 461 15

LÅNGARYDS CHURCH

The church in Långaryd is a bright, roomy and painted in tones of blue. The big gallery organ has 34 vocals and is counted as being the best organ in the municipality of Hylte.

For information and coming events call the parish office in Långaryd Tel:+46(0)371 – 461 15

RYDÖBRUKS CHAPEL

The chapel was opened in 1922 and is built on a height above Nissan. The church was rebuilt after a fire with a beautiful interior and with many delicate embellishments in 1957. The bell tower was saved and now is furnished as an assembly hall. The chapel can be viewed by appointment. Tel:+46(0)345 – 209 52, +46(0)738 – 28 76 40

SOPHIA MAGDALENA IN DRÄNGSERED

Sophia Magdalena church is originally from the Middle Ages. The church was first mentioned in a donation letter from Peter Withardsson in 1288. The church was burned down during Erik XIV's campaign in 1563. The new church was built during the reign of Gustav III's and was named in his consort. The church was renamed after a new renovation which gave it the look it has today. For viewing contact the caretaker

Tel: +46(0)345 – 209 52, +46(0)738 – 28 76 40. See Torups church for information about the parish.

SOUTHERN UNNARYDS CHURCH

In Southern Unnaryd's church there a landscape about the life of Jesus can be seen the whole year round. There is even a magnificent painting of the drama at Calvary by Bengt Nordenberg painted in 1874. It is also the best preserved church built in Empire style in the whole of Väckjö foundation. For information about summer church in the parish of southern Unnaryd contact the parish office: +46(0)33345 - 197 40 or the deacon's office Tel: +46(0) – 604 12.

TORUPS CHURCH

The church in Torup is situated in the middle of the community and was opened on the 20th of June 1872. The parish office in the parish is open Tuesdays 09.00 – 11.30 and 13.00 – 15.00 as well as Fridays 09.00 – 11.30 Tel: +46(0)345 – 200 04. Parish assistant: Britt-Marie Johansson Tel: +46(0)345 – 203 28. The vicar: Roger Ekberg Tel: +46(0)345 200 48. The Caretaker can be reached by phone Tel: +46(0)345– 209 52 and +46(0)738 – 28 76 40

SUMMER CHURCH IN TORUP

The summer mass is conducted weeks 26, 27, 28 and is open on weekdays 13.00 – 16.00. On Wednesdays waffles are served in the parish house 13.00-16. Contact Britt-Marie Johansson Tel: +46(0) 345– 203 28

KIRCHEN

Eine Kirche ist ein Gebäude für Gottesdienste und religiöses Studium. Das Wort stammt vom griechischen kyriakon ab, "das dem Herren gehört", also "des Herren Haus". Die Kirche gehört einer Gemeinde oder Glaubensgemeinschaft. Schweden wurde früher als ein christliches Land angesehen, doch da sich heute weniger als die Hälfte der Bevölkerung religiös engagiert oder seinen Glauben ausübt, hat die Kirche an Kraft verloren. Von 1593 bis zum Jahr 2000 gab es offiziell die Staatskirche in Schweden. In der Hyltekommune gibt es elf schöne Kirchen zu bestaunen.

FEMSJÖS KIRCHE

Die Geschichte der Kirche von Femsjö reicht weit ins Mittelalter zurück. Erhalten sind ein altes Taufbecken und wunderschöne Deckenmalereien aus dem 16. Jhd. In den Sommermonaten sind die Türen täglich geöffnet und an Sonntagen werden Gottesdienste gehalten. Nach Anmeldung kann man auch eine Führung bekommen von Sture Wahlström Tel: +46(0)345–121 02, 120 97

FÄRGARYDS KIRCHE

Die Kirche von Färgaryd ist eine geräumige, in hellen Farben gehaltene Kirche des 17. Jhd. Sie liegt in mitten wunderschöner Natur am Nissan und hat interessante Deckenmalereien im Chor, die vom Künstler Sven-Bertil Svensson stammen. Geöffnet nach Absprache mit dem Pastor Tel: +46(0)345-197 40.

HYLTEBRUKS KIRCHE

Die Kirche von Hyltebruk wurde in den 20er Jahren im modernen Stil erbaut. An Sonntagen finden Gottesdienste statt. Geöffnet nach Absprache mit dem Büro des Pastors Tel: +46(0)345-197 40.

HYLTEBRUKS GEMEINDEHAUS

Im Gemeindehaus finden verschiedene Tagesveranstaltungen und Kurse statt. Das gemeinsame Büro des Kirchenvorstandes von Hyltebruk, Färgaryd und Femsjö hat nur begrenzt im Sommer geöffnet, mehr Informationen bekommen Sie telefonisch vom Büro des Pastors Tel: 0345–197 40. Oder von unserer Webseite: www.svenskakyrkan.se/fargaryd-femsjo

JÄLLUNTOFTA KIRCHE

Die Kirche von Jälluntofta liegt schön gelegen nur wenige hundert Meter vom beliebten Badesee Jällunden entfernt. Die mittelalterliche Taufschale aus Sandstein zeigt Tiere und Menschenfiguren. Mehr Informationen vom Pastor Tel: +46(0)345-197 40

KINNAREDS KIRCHE

Kinnareds Kirche wurde im 10. und 11. Jhd. errichtet. Viele Möbel und Gegenstände aus der Erbauungszeit sind erhalten. Für die Besichtigung der Kirche: Ulla Ekstrand Tel: +46(0)345-301 41. Pastor und Gemeindehaus: siehe Torups Kirche. Küster: Tel: +46(0)345-209 52, +46(0)738-28 76 40

LANDERYDS KIRCHE

Landeryds Kirche liegt idyllisch und friedlich am Rande des Dorfes. Das bunte Chorfenster der Kirche wurde vom Halmstädter Künstler Erik Olsson gestaltet und zeigt ein Motiv aus dem Leben Jesu. Um mehr über die kommenden Veranstaltungen zu erfahren, rufen Sie gerne das Büro des Pastors an: Tel +46(0)371-461 15

LÅNGARYDS KIRCHE

Die Kirche in Långaryd ist eine helle und geräumige Kirche, in blauen Farbtönen gehalten. Die große Kirchenorgel hat 3 Manuale mit 34 Registern und wird als eine der besten Orgeln in der Hyltekommune angesehen. Um mehr über die kommenden Veranstaltungen zu erfahren, rufen Sie gerne das Büro des Pastors an: +46(0)371-461 15

RYDÖBRUKS KAPELLE

Die Kapelle wurde im Jahre 1922 gebaut und liegt auf einer Anhöhe über dem Nissan. Nach einem Brand im Jahre 1957 wurde die Kirche neu aufgebaut, mit geschmackvoller Einrichtung und sehr schönen Verzierungen. Der Glockenturm konnte gerettet werden und ist heute als Gemeinde-saal eingerichtet. Die Kapelle kann nach Anmeldung besichtigt werden, Tel: +46(0)345-209 52, +46(0)738-28 76 40

SOPHIA MAGDALENA IN DRÄNGSERED

Die Sophia Magdalena Kirche stammt aus dem Mittelalter, erwähnt wurde sie erstmals im Spendebrief von Peter Withardsson aus dem Jahre 1288. Im Jahre 1563 wurde die Kirche im Feldzug Erik XIV's von den Schweden niedergebrannt. Die heutige Kirche wurde unter Gustav III. erbaut und erhielt den Namen seiner Gemahlin. 1993 wurde sie nach Renovierung wieder eingeweiht. Mehr Informationen und Kontakt: +46(0)345-209 52, +46(0)738-28 76 40.

SÖDRA UNNARYDS KIRCHE

In der Kirche Unnaryds stehen vorn neben dem Altar ganzjährig Landschaften mit tönernen Figuren, die die Geschichte Jesus zeigen. So kann man zum Beispiel in der Osterzeit täglich die Begebenheiten der Bibel verfolgen. Über dem Altar befindet sich ein prachtvolles Gemälde, welches das Drama von Gatha darstellt und 1874 von Bengt Nordenberg gemalt wurde. Im gesamten Stift von Väckjö gilt der Innenraum der Unnaryder Kirche als der besterhaltene im Empirestil. Mehr Informationen und Kontakt Pastor Tel: +46(0)345-197 40 oder Diakonie Tel: +46(0)–604 12.

TORUPS KIRCHE

Am 20. Juni 1872 wurde die mitten in Torup liegende Kirche eingeweiht. Kontakt telefonisch unter 0345–200 04, Das Büro im Gemeindehaus ist dienstags 9.00 – 11.30 und 13.00–15.00 und freitags 9.00 – 11.30 besetzt.

Församlingsassistent: Britt-Marie Johansson, Tel: +46(0)345-203 28.

Pastor: Roger Ekberg Tel: +46(0)345–200 48. Küster Tel: +46(0)345–209 52 und +46(0)738–28 76 40

TORUPS SOMMERKIRCHE

Die Sommerkirche in Torup wird nur in den Kalenderwochen 26, 27 und 28 betrieben. Mo bis Fr 13:00 - 16:00 Uhr, mittwochs werden dazu auch Waffeln im Gemeindehaus serviert. Britt-Marie Johansson Tel: +46(0)345–203 28

Shopping



Shopping i Hyltebruk
Foto: Hylte kommun/Hanneli Dahl

”Kunden i fokus

Handeln i Hylte kommun sätter kunden i fokus och representerar vänligt bemötande och ett gott värde. Inne i centralorten Hyltebruk finns klädfärer, IT/elektronik, hälsokost, blommor/presentbutiker och två stora mataffärer, varav den ena specialiserat sig på närproducerat. Det finns möjligheter att ta sig en god fika eller en lunch på någon av våra restauranger.

Utmed landsvägarna finns det bland annat stenugnsbageri, caféer, presentbutiker, fabriksbutik med tyger, tomteverkstad, halmslöjd, loppis, glashytta och en gårdsbutik med fisk från sjön Bolmen.

Parkeringen är gratis i hela kommunen!

”

SHOPPING

Trade with in the municipality of Hylte puts the customer first, acts as great host and meets everyone with respect. In the center of Hylte there are a number of clothes shops, an IT shop, a health shop, a flower and gift shop, and two big supermarkets in which one of them sells locally produced products. There is also the possibility of taking a cup of coffee or lunch in one of our restaurants.

Along the country roads there are many other shops like a stone oven bakery, cafés, gift shops, factory shops with textiles, a Santa workshop, flea market, a glass blowing shop and a farm shop which sells fish from Lake Bolmen.

Free parking in the whole municipality of Hylte.

SHOPPING

Beim Einkaufen in der Hyltekommun steht der Kunde im Mittelpunkt und fast jeder Wunsch kann erfüllt werden. Im Ort Hyltebruk selber gibt es alles von Kleidung, Elektronik, Bioläden, bis Blumen und Geschenke, sowie zwei große Supermärkte, wovon einer auf regionale Produkte spezialisiert ist. Zahlreiche Restaurants bieten eine kulinarische Vielfalt, von Mittagstisch, Imbiss über Café. Doch auch entlang der kleinen Wege in der Kommune findet man viele kleine Läden, zum Beispiel eine Steinofenbäckerei mit biodynamischen Produkten, Cafés, Geschenkelläden, Fabriksverkauf von Stoff, Wichtelwerkstatt, Halmkunst, Second Hand und Antiquitäten, Glasbläserei und ein Hofladen mit geräuchertem und frischem Fisch aus dem Bolmensee.

Das Parken in der gesamten Kommune ist gratis.

KLÄDER

BUTIK PALETTI

www.butikpaletti.se
Tfn: +46(0)703-34 96 66 Anna,
+46(0)708-96 39 79 Linnéa
Röda Längan, Torget i Unnaryd
Kläder, skor, smycken, skönhets- och hårvård, hus och hem samt ekologiskt ätbart

GENERÖS

Tfn: +46(0)345-179 99
Gamla Nissastigen 59, Hyltebruk
Damkläder, även generösa storlekar

KLÄDHÖRNAN

Tfn: +46(0)345-177 37
Gamla Nissastigen 59, Hyltebruk
Kläder för alla

MAGNUSSONS DAMKLÄDER

Tfn: +46(0)345-100 42
Storgatan 19, Hyltebruk
Damkläder

MAGNUSSONS HERR - O UNGDOMSKLÄDER

Tfn: +46(0)345-100 37
Storgatan 30, Hyltebruk
Herr och ungdomsmode

MARIAS BARN & GARN

www.barnochgarn.se
Tfn: +46(0)345-174 66 , Tulpanvägen 4,
Hyltebruk
Garn och barnkläder

TYGER

BIANS TYGER

Tfn: +46(0)70-535 54 28,
Verdandigatan 16, Hyltebruk
Syateljé

FABRIKSBUTIKEN I KINNARED

Tfn: +46(0)345-303 50
Brovägen 8, Kinnared
Gardiner, tyger och detaljist

LOPPIS OCH SECOND HAND

LOPPIS GAMLA FABRIKEN I RYDÖBRUK

Tfn: +46(0)345-208 80
Gamla fabriken i Rydöfors, Rydöbruk
Second hand

LOPPIS OCH LÅNGARYDS AUKTIONER

www.cbtrading.se
Tfn: +46(0)70-561 39 10
Odlingsvägen (CB Trading), Långaryd
Loppis och auktioner

MP-HUSETS SECOND HAND

Tfn: +46(0)345-181 75
Svarvaregatan 2, Hyltebruk
Second hand

MÅNGFALDEN I DRÄNGSERED

www.mongfalden.se
Tfn: +46(0)345-206 50,
Braslyckevägen 16, Drängsered
Second hand

RÖDA KORSET MÖTESPLATS KUPAN

http://kommun.redcross.se/halmstad/
motesplatser

Storgatan 28, Hyltebruk
Second hand

BLOMMOR, HEMINREDNING OCH PRESENTBUTIKER

BUTIK PALETTI

www.butikpaletti.se
Tfn: +46(0)703-34 96 66 Anna,
+46(0)708-96 39 79 Linnéa
Röda Längan, Torget i Unnaryd
Kläder, skor, smycken, skönhets- och hårvård, hus och hem samt ekologiskt ätbart

GLASHYTTAN I NÄDHULT

www.glashyttan.com
Tfn: +46(0)345-306 54
Nädhult, Torup
Glas, vaser, skålar, fat och glassvampar

GRO & SPIRA

www.grospira.se
Tfn: +46(0)345-102 50,
Storgatan 16 A, Hyltebruk
Blommor och presentbutik

MJÄLAHULTS PRESENTBUTIK

Tfn: +46(0)345-201 33
Mjälåhult 107, Rydöbruk
Presentbutik och inredning

OLANDERS BLOMMOR O TING

Tfn: +46(0)345-101 14,
Storgatan 6, Hyltebruk
Blommor och present/inredning

TINAS PRESENTBUTIK

Tfn: +46(0)371-607 06,
Bolmenvägen 1, Unnaryd
Heminredning

TOMTEVERKSTADEN

www.tomteverkstaden.org
Tfn: +46(0)345-200 37
Gamla Nissastigen 41, Torup
Trädgårdstomar

UNNA RUM

www.unnarum.se
Tfn: +46(0)705-4345 29,
Torget 6, Unnaryd
Hantverk, kuriosa och heminredning för både ute och inne

UNNARYDS BILVERKSTAD

Tfn: +46(0)371-603 42
Bolmenvägen, Unnaryd
Förutom bensin/kiosk finns det även blommor, present- och inredningsdetaljer

LIVSMEDEL

COOP KONSUM

Tfn: +46(0)345-406 80
Storgatan 15, Hyltebruk
Livsmedel

ICA NÄRA MÅLET

Tfn: +46(0)-303 08
Brovägen 11, Kinnared
Livsmedel

ICA SUPERMARKET HYLTEBRUK

www.ica.se/hyltebruk
Tfn: +46(0)345-186 50
Storgatan 20, Hyltebruk
Livsmedel

KONSUM UNNARYD

Tfn: +46(0)371-600 01
Bolmenvägen 2, Unnaryd
Livsmedel

KONSUM TORUP

Tfn: +46(0)345-202 97
Gamla Nissastigen 28, Torup
Livsmedel

SERVICEBUTIKER OCH KIOSKER

GLADA HÖRNAN

Tfn: +46(0)345-105 27
Storgatan 18B, Hyltebruk
Kiosk och spel

SERVICEBUTIKEN I NYHEM

www.123minsida.se/hyltetrafik
Tfn: +46(0)345-106 60
Södra Industrigratan 2, Hyltebruk
Servicebutik, kiosk och filmuthyrning (även bensin, bilverkstad, tvätt och uthyrning av släp)

UNNARYDS KIOSK & CAFÉ

www.unnaryds-kiosk.se
Tfn: +46(0)371-603 98
Torget 7, Unnaryd
Kiosk, spel och café

ÖRNAKIOSKEN

www.123minsida.se/hyltetrafik
Tfn: +46(0)708-60 97 57
Kråkbergsgatan 4, Hyltebruk
Kiosk, kaffe/kaka, lösgodis och mjukglass

ELEKTRONIK

AUDIO VIDEO

Tfn: +46(0)345-715 65
Storgatan 16, Hyltebruk
Elektronik

DATAHUSET I HYLTE

www.datahuset.com
Tfn: +46(0)345-104 10
Dalgatan 17, Hyltebruk
Elektronik

ELKEDJAN HYLTE

www.elkedjan.se/hylte/marthinsson
Tfn: +46(0)345-103 63
Landerydsvägen 6, Hyltebruk
Elektronik hushåll

SVERKERS EL

www.sverkersel.se
Tfn: +46(0)371-605 70
Torget 11, Unnaryd
Vitvaror, elektriska installationer och lampor

DJUR OCH TRÄDGÅRD

ARKENS ZOO

www.arkenzoo.se
Tfn: +46(0)345-107 30
Järnvägsgatan 2, Hyltebruk
Husdjur

HYLTE LANTMÄN

www.hylte-lantman.com
Tfn: +46(0)345-400 00
Hantverksgatan 15, Hyltebruk

Trädgård, maskiner och verktyg

UNNARYDS LANTMÄN
www.unnarydslantman.se
Tfn: +46(0)371-600 86
Myntgatan 6, Unnaryd
Trädgård, skog, bygg

ÅKERSHULT TRÄDGÅRD
www.tradgardsbutik.nu

Tfn: +46(0)722-44 59 37
Norra Åkershult, Landeryd
Trädgård med butik, växthus
och café

BYGG OCH FÄRG
OPTIMERA
www.optimera.se
Tfn: +46(0)345-50 78 00
Norra Industrigatan 29,
Hyltebruk

Byggmaterial och färg

TORUPS BYGGSHOP
www.byggshop.nu
Tfn: +46(0)345-213 30
Gamla Nissastigen 12, Torup
Byggmaterial och färg

HÄLSA
APOTEK HJÄRTAT

www.apoteket.se
Tfn: +46(0)771-40 54 05
Gamla Nissastigen 27, Torup
Apotek

APOTEKET TJÄDERN
www.apoteket.se
Tfn: +46(0)771-4504 50
Storgatan 8, Hyltebruk
Apotek

Äta

EAT | SPEISEN



FOOD AND DRINK

The cozy restaurants and cafés in the municipality offer everything from specials to three course meals. It doesn't matter if you like fish, vegetarian or wild meat we promise you a tasty experience.

As we are so close to the food the nature has to offer we have seasonal food.

ESSEN UND TRINKEN

Die gemütlichen Restaurants und Cafés in unserer Kommune bieten von einfacher Hausmannskost zu großen Menüs alles für jeden Geschmack: ob Fisch, Wild oder vegetarisch. Da sich viele nach regionalen Besonderheiten und den Jahreszeiten richten, ist das Angebot saisonabhängig.

RESTAURANGER

ALEBO PENSIONAT
Södra Vägen 66, Unnaryd
Tfn: +46(0)371-600 18
www.alebo.se
info@alebo.se
Lunch, á la carte, bistro meny,
frukost och brunch

CHARLOTTENLUND
Gasslunga, Långaryd
Tfn: +46(0)371-460 57
www.charlottenlund.com
info@charlottenlund.com
Husmanskost

PENSIONAT SÅGKNORREN
Knallhult, Femsjö
Tfn: +46(0)345-120 90,
+46(0)709-38 64 16
www.sagknorren.se
pensionat@sagknorren.se
Husmanskost

RESTAURANG FORUM
Norra Industrigatan 1, Hyltebruk
Tfn: +46(0)345-105 65
www.hotellforum.se
info@hotellforum.se
Husmanskost

RESTAURANG NISSAKANTEN
Gamla Nissastigen 14, Hyltebruk

Tfn: +46(0)1046-194 66
www.se.issworld.com
Daniel.Soderlund@se.issworld.com
Husmanskost

RYDÖ GOLFKROG
Idrottsvägen 1, Rydöbruk
Tfn: +46(0)345-215 90
www.golfkrog-rydobruk.com
susan@golfkrog-rydobruk.com
Husmanskost

SKÄRSHULTS VÄRDHUS
Skärshult, Hyltebruk
Tfn: +46(0)371-461 82
www.skarshultscamping.se
info@skarshultscamping.se
Husmanskost

TIRAHOLMS FISK
Tiraholm, Unnaryd
Tfn: +46(0)371-640 19
www.tiraholm.se
fisk@tiraholm.se

Fiskrätter från sjön Bolmen,
glasscafé, pub och gårdsbutik
TORUPS GÄSTGIVARGÅRD
Gamla Nissastigen 18, Torup
Tfn: +46(0)345-208 08
www.torupsgastgivaregard.se
info@torupsgastgivaregard.se
Husmanskost

ASIATISKT
RESTAURANG BAMBOO
Storgatan 10, Hyltebruk
Tfn: +46(0)345-179 91

THAI WAY
Torget, Unnaryd
Tfn: +46(0)371-604 33

TORUPS VÄGKROG PANNAN
Nissastigen, Torup
Tfn: +46(0)345-214 85

BENGSSON OPTIK
Tfn: +46(0)345-715 30
Storgatan 6, Hyltebruk
Glasögon och linser

LENAS HÄLSOKOST
Tfn: +46(0)345-175 75
Storgatan 4 B, Hyltebruk
Hälsokost och naturläkemedel

ÖGONKONTAKTEN I TORUP
www.ogonkontakten.se

Tfn: +46(0)345-201 25
Gamla Nissastigen 18, Torup
Glasögon och linser

SYSTEMBOLAG

Systembolaget
www.systembolaget.se
Tfn: +46(0)345-100 78
Storgatan 10, Hyltebruk
Alkohol



” MAT OCH DRYCK

Kommunens trivsamma restauranger och caféer bjuder på allt från enkel husmanskost till större menyer. Oavsett om du gillar fisk, vilt eller vegetariskt lovar vi att varje smakinriktning blir tillfredsställd.

Med närheten till naturens goda skafferier finns här en variation som är säsongsbetonad.



PIZZERIOR OCH GATUKÖK

FRISKS PUB & PIZZERIA
Myntgatan 9, Unnaryd
Tfn: +46(0)371-600 83,
+46(0)73-962 67 05

HYLTE PIZZERIA OCH STEKHUS

Storgatan 5, Hyltebruk
Tfn: +46(0)345-170 98

MUMS GATUKÖK

Järnvägsgatan 1, Hyltebruk
Tfn: +46(0)345-101 51
Mums.gatokok@hotmail.com

PIZZERIA HAWAII

Gamla Nissastigen 34, Hyltebruk
Tfn: +46(0)345-174 44

PIZZERIA PAPILLON

Gamla Nissastigen 22, Torup

Tfn: +46(0)345-209 35
www.torupspizzeria.se

PIZZERIA VENEZIA

Brogatan 3, Hyltebruk
Tfn: +46(0)345-100 07

CAFÈER

BRÄNNÖBAGAREN

Bosgårdsvägen 5, Torup
Tfn: +46(0)345-201 60
Bröd och bakverk

BÄCKHÄSTENS BAGERI & TRÄDGÅRSCAFÉ

Bäck, Unnaryd
Tfn: +46(0)371-630 49
www.backhasten.se
mail@backhasten.se
Ekologiskt bröd och bakverk

CAFÉ SOCKERFRALLAN

Tfn: +46(0)73-834 90 04
Storgatan 20, Hyltebruk

Café, lättluncher och glass

GLASSBO VÅFFELSTUGA

Lintalund mellan Hyltebruk och Torup

Tfn: +46(0)345-208 25,
+46(0)70-598 25 71
www.glassbovaffelstuga.com
glassbovaffelstuga@telia.com
Våfflor och hembakat

KAFFESTUGAN/SOMMAR-CAFÉ JÄLLUNDEN

Tfn: +46(0)371-720 48,
+46(0)72 240 80 02
Ärnarp, Jälluntofta
<http://sommarafejallunden.hemsida24.se/>
mj605151@tele2.se
Café och konferens

LÅNGHOLMENS SMÖRREBRÖDS CAFÉ

Tfn: +46(0)371-600 44
Torget 6, Unnaryd

www.unnarum.se/cafe/
unnarum@unnarum.se
Danska "smørrebrød på svenska" och hembakat fikabröd

SYSTRARNA I KÖKET

Ekhult, Långaryd
Tfn: +46(0)-294 51 52,
+46(0)70-564 70 05
<http://systrarnaikoket.blogg.se/>
systrarnaikoket@hotmail.com
Catering, matlagning och servering vid bröllop, fester och begravningar.
Egen mindre serveringslokal

UNNARYDS KIOSK & CAFÉ

Torget 7, Unnaryd
Tfn: +46(0)371-603 98
www.unnaryds-kiosk.se
info@unnaryds-kiosk.se

Bo

LIVING - WOHNEN

Värdshus

”

I Hylte kommun finns det ett bra utbud av bekväma och hemtrevliga hotell och pensionat. Enskilda stugor, större stugbyar eller prisvärda vandrarhem. Natursköna campingar intill orörda sjöar - du bestämmer.

Det är bara att checka in och koppla av!

”



LIVING

There is a great range of comfortable and cozy boarding houses, hotels and bed& breakfast in the municipality of Hylte. Small individual cottages or a cottage village or youth hostels which are reasonably priced

Just check in and relax!

HOTELL & PENSIONAT

HOTELS AND INNS | HOTEL & PENSIONAT ALEBO PENSIONAT

Södra Vägen 66, 310 83 Unnaryd

Tfn: +46(0)371-600 18

www.alebo.se | info@alebo.se

Hotell, restaurang, konferens, båt- och kanotuthyrning

CHARLOTTENLUND

Charlottenlund, Gassl junga, 314 92 Långaryd

Tfn: +46(0)371-460 57, +46(0)706-90 45 31

www.charlottenlund.com | info@charlottenlund.com

Hotell, vandrarhem, restaurang, konferens, fiske, båtuthyrning, mountainbikes och kanotning

HOTELL OCH RESTAURANG FORUM

Norra Industrigatan 1, 314 31 Hyltebruk

Tfn: +46(0)345-105 65

www.hotellforum.se | info@hotellforum.se

Hotell, vandrarhem, restaurang, konferens och pub

WOHNEN

Viele verschiedene Übernachtungsmöglichkeiten machen es leicht und angenehm in der Hyltekommune zu verweilen. Heimelige Hotels und Pensionate, einsame Ferienstuga, größere Ferienanlagen mit Hütten, preiswerte Jugendherbergen oder traumhafte Campingplätze an malerischen Seen - du hast die Wahl.

Einfach einchecken und entspannen!

PENSIONAT SÅGKNORREN

Knallhult, Femsjö, 310 38 Simlångsdalen

Tfn: +46(0)345-120 90, +46(0)709-38 64 16

www.sagknorren.se | pensionat@sagknorren.se

Rum och stugor, restaurang, brödbak, fiske, hundrum, konferens, vandring och cykling

TORUPS GÄSTGIVARGÅRD

Gamla Nissastigen 18, 314 41 Torup

Tfn: +46(0)345-208 08

www.torupsgastgivaregard.se | info@torupsgastgivaregard.se

Hotell, restaurang, konferens, pub och catering

RUM | ROOMS | ZIMMER

UNGKARLSHOTELLET

Storgatan 38, 314 34 Hyltebruk

Tfn: +46(0)345-716 64, +46(0)705-37 16 64

www.ungkarlshotellet.com | ungkarlshotellet@spray.se

VANDRARHEM

YOUTH HOSTELS | HERBERGEN

BÄCKHÄSTEN BED & BREAKFAST

Bäck, 310 83 Unnaryd
Tfn: +46(0)371-630 49
www.backhasten.se
backhasten@swipnet.se
Bageri, trädgårdscafé och ridning

FEMSJÖ VANDRARHEM

Femsjö, 314 91 Hyltebruk
Tfn: +46(0)345-120 95, +46(0)70-310 21 10
Inger Andersson
www.femsjö.com
inger.knallhult@telia.com
Handikappanpassat

TINAS BED & BREAKFAST

Bolmenvägen 1, 310 83 Unnaryd
Tfn: +46(0)371-607 05, +46(0)738-32 96 73
www.tinasbedandbreakfast.se
tinas.bedandbreakfast@gmail.com
Uthyrning av mountainbikes och kanoter

VANDRARHEMMET FJÄRILEN

Gamla Nissastigen 22, 314 41 Torup
Tfn: +46(0)345-178 86, 178 86,
+46(0)73-849 15 98
www.torupspizzeria.se

VANDRARHEMMET KRONPRINSEN

Gamla Nissastigen 59a, 314 32 Hyltebruk
Tfn: +46(0)345-178 90, 171 19,
+46(0)705-17 11 93

STUGOR

COTTAGES | FERIEHÜTTEN

LAHULTSHUSET, RYDÖBRUK

Sex bäddar, två toaletter, dusch och badkar. Modernt utrustat kök men även en gammal fungerande vedspis. Stort vardagsrum med öppen spis. Inglasad altan. Ligger högt med fantastisk utsikt utanför det lilla samhället Rydöbruk. Info: Närhet till sjö med båt, bad, fiske, golf och vandring samt lokala sevärigheter. Det finns gott om mindre landsvägar som lämpar sig för cykelutflykter. Cykelspåret (en led

på totalt 289 km) passerar Rydöbruk.

EKÅSGÅRDEN, TORUP

Fyra bäddar med toalett, dusch och modernt utrustat kök samt en gammal fungerande vedspis. Gammal inglasad veranda. Beläget i skogen utanför Torup med en vacker utsikt.

EKÅSSTUGAN, TORUP

Två bäddar (fungerar även att ta med två mindre barn). Modernt kök, toalett, dusch och öppen spis i vardagsrummet. Charmig 1600-tals stuga som ligger avskilt i skogen med angränsande damm. Ligger cirka 600 meter från Ekåsgården. Info: En utmärkt vandringsled på ca 2 km ligger i anslutning till Ekåsstugan och Ekåsgården. Närhet till sjö, bad, fiske, golf och vandring samt lokala sevärigheter. Det finns flera mindre landsvägar som lämpar sig bra för cykelutflykter. Hylteslingan (en cykelled på totalt 165 km) passerar Torup.

Kontakt för samtliga stugor ovan:
Morgan Eriksson +46(0)70-522 10 93
www.lahult.se
lahult@mail.com

FRITIDSHUS I KARSNÄS, UNNARYD

Semesterstuga för max 6 personer som har en boyta på totalt ca 65 kvm med stor och öppen planlösning, integrerat vardagsrum och matplats med anslutet kök. Dessutom finns det en ca 12 kvm stor gäststuga där det finns 3 sov möjligheter till. Info: Sjöutsikt över Unnen, som ligger cirka 400 m från stugan. 20 kvm altan mot söder med tak. Husdjur är tillåtna efter överenskommelse.

Kontakt för information och bokning:
Bärbel och Norbert Belling +46(0)371-650 03, +49 151-29 18 76 46, bolmenurlaub@gmx.de

CAMPING

CAMPING | CAMPINGPLÄTZE

BEXET CAMPING

Bexet Södergård, 314 91 Hyltebruk
Tfn: +46(0)345-140 20, +46(0)709-26 70

93, +46(0)733-86 51 67
www.bexetcamping.com
bexetcamping@telia.com

JÄLLUNTOFTA CAMPING & STUGBY

Jälluntofta, 310 83 Unnaryd
Tfn: +46(0)371-720 10
www.jalluntofta.se
info@jalluntofta.se
Camping, stugor, kiosk, hundbadplats, fiske, minigolf, uthyrning av båt och motor, cykel, kanot, badmintonbana samt uthyrning av rack

KVARNFORSENS FISKECAMP

Kvarnforsen, 314 96 Torup
Tfn: +46(0)733-14 75 76
www.kvarnforsen.se
info@kvarnforsen.se
Stugor, konferens och sportfiske

SKÄRSHULTS VÄRDHUS & CAMPING

Rastplats Skärshult, 314 93 Hyltebruk
Tfn: +46(0)371- 461 82
www.skarshultscamping.se
info@skarshultscamping.se
Camping, stugor, värdshus, café, kiosk, minigolf, båtuthyrning, fiske och vandringsleder

VALLSNÄS CAMPING

Vallsnäs, 310 83 Unnaryd
Tfn: +46(0)371-602 33
www.vallsnascamping.se
info@vallsnascamping.se
Stugor, Camping, Kiosk, Fiske, trådlöst Internet, kanot-, båt- och motorbåtuthyrning samt minigolf

STÄLLPLATS FÖR HUSBILAR

STABLES AND MOTORHOMES | PLÄTZE FÜR WOHNWAGEN/CARAVAN

TIRAHOLMS FISK

Tiraholm, 310 83 Unnaryd
Tfn: +46(0)371-640 19
www.tiraholm.se
fisk@tiraholm.se
Ett stenkast från stranden med utsikt över sjön Bolmen i söderläge, perfekt för fiske och bad



Händer i Hylte 2014

UNNARYDS TORG

Andra onsdagsförmiddagen i månaden, från mars till december, är det knallar och aktiviteter på Unnaryds torg.
<http://umarknad.wordpress.com>

UNNARYDSDAGEN

Andra onsdagen i juli är det stormarknad med massor av knallar. Många aktiviteter i hela Unnaryd!
<http://umarknad.wordpress.com>

BOLMENDAGEN

Sista lördagen i juli är det dags för Bolmendagen, då arrangeras aktiviteter på olika ställen runt sjön Bolmen. På Tiraholms Fisk utanför Unnaryd, är det marknad med lokala konst- och mathantverkare och båtturer från bryggan. Det serverar fisk, inte bara i restaurangen utan också nere vid sjökanten. Naturligtvis är gårdsbutiken och glassbaren öppen hela dagen. www.bolmensweden.com

LÅNGARYDS GAMMELDAGSMARKNAD

Långaryd bjuder till gammeldags marknad och folkfest den 31 augusti. En marknad i gammeldags stil med hantverk, blommor och mat till försäljning. Underhållning och aktiviteter för barnen är trevliga inslag på marknadsplatsen. Dramatiserade, guideade turer i Långarydssläktens fotspår. www.langaryd.se



Fler evenemang hittar du i Hyltes Evenemangskalender på hylte.se

🇬🇧 Events in the municipality in 2014

UNNARYDS SQUARE

On the second Wednesday of every month, from March to December, there are a lot of stalls on the square in Unnaryd. <http://umarknad.wordpress.com>

UNNARYD DAY

The second Wednesday in every month there are many stalls and a lot of activities in the whole of Unnaryd. <http://umarknad.wordpress.com>

BOLMEN DAY

On the last Saturday in July Bolmen day will take place. Different activities are organized in different places around Lake Bolmen. At Tiraholms Fish just outside Unnaryd, there is a market with different local craft and food manufacturers. Fish is not only served in the restaurant but even on the side of the lake. The farm shop and ice-cream bar are open all day. www.bolmensweden.com

LÅNGARYDS GAMMELDAGSMARKNAD

Långaryd has arranged an old time market and festival on the 31st of august. An old time style market with crafts, flowers and food for sale. Entertainment and activities for children is a nice touch at the market place. Dramatizing, guided tours in the footsteps of Landeryds family tree. www.langaryd.se

More events in Hyltes Evenemangskalender på www.hylte.se

🇩🇪 Veranstaltungen in der hyltekommune 2014

UNNARYDS MARKT

Von März bis Dezember am zweiten Mittwoch jeden Monats findet in Unnaryd ein kleiner traditioneller Vormittagsmarkt statt. www.unnarydstorg.se

UNNARYDSDAGEN

Am zweiten Mittwoch im Juli ist der traditionelle Markttag von Unnaryd ein richtiges Volksfest mit vielen Ausstellern, Musik, Theater und Veranstaltungen im ganzen Dorf. www.unnarydstorg.se

BOLMENTAG

Am letzten Sonnabend im Juli feiert man rund um den ganzen Bolmensee mit vielen Veranstaltungen und Festen den Bolmentag. Bei Tiraholms Fisk in Unnaryd kann man einen regionalen Kunst- und Esskulturmarkt erleben, sowie Bootstouren auf dem Bolmensee machen, frischen und geräucherten Fisch direkt am Steg kaufen und essen. Restaurant, Hofladen und Eiscafé sind den ganzen Tag über geöffnet. www.bolmensweden.com

LÅNGARYDS GAMMELDAGSMARKNAD

Långaryd wartet am 31. August mit traditionellem Markt und Volksfest auf. Ein Markt mit Handwerk, Blumen und verschiedensten Speisen. Unterhaltung und Angebote für Kinder sind auch dabei. Außerdem auch die historischen Führungen durch Långaryd auf den Spuren der Ahnen des Dorfes. www.langaryd.se

Mehr Veranstaltungen findest Du auf www.hylte.se

Annons

ADVERTISEMENTS | ANZEIGEN

Shopping & service



Yvonne's halmslöjd

Yvonne Karlsson
Tykagård
310 83 UNNARYD

Tel: 0371-66011 070-6244287
E-post: halmslojd@swipnet.se
Hemsida: www.yvonneshalm.se

Bians Tyger – Syateljé och butik

Jag syr det mesta till de flesta:

- 50-tal • Medeltid • Fest och Bröllop
- Och kan även laga och ändra:
- Kläder • Hästtäckan • Förtält
- Och byta gylf medan du väntar!

Varmt välkommen att besöka mig på
Verdandigatan 16 i Hyltebruk!
Eller ring på: 0705-355428
Bianca_51@live.se

I can offer you:

- 50's clothing • Medieval clothing • Dresses for celebrations and weddings

I can also mend your:



- Clothes • Horse blankets • Caravan tent
- And change your fly while you wait!

Welcome to my store at
Verdandigatan 16, Hyltebruk!
Or call: 0705-355428 Bianca_51@live.se

Olanders

BLOMMOR&TING

Tel. 0345-101 14.
Storgatan 6, 314 31 HYLTEBRUK
e-post: blommor-ting@hotmail.com
webb: www.olandersblommor.se
Gilla oss på Facebook!



Binderi och
blomsterarrangemang
för privatpersoner
och företag.

EGET RÖKERI

*närproducerat kött
manuell delikatess*

MAT- OCH SALLADSBAR

*Välkommen att prova vårt egna
pålugg och chark från vårt kök!*



Marthinsson Elservice

Landerydsvägen 6 • 0345 103 63 • elkedjan.hylte@telia.com

Södra Hestra Sparbank



Bank och Försäkring



Glashyttan Ahlefeldt-Laurvig Nådult, Kinnared

Ring om öppettider

www.glashyttan.com
tel: 0345-30654
mobil: 0709-687462

service och tjänster till ägare av fritidshus

Telefon: 0371 63 066 • Mobil: 076 79 55 242

Hallands Stugservice

Skötsel, renovering och reparation

www.hallandsstugservice.com

We take care of your
"holiday-stuga"
while you're away.

service - all-year-round

Wir kümmern
uns um deine
schwedische Stuga -
das ganze Jahr über.

välkommen till våra butiker!



HYLTEBRUK

mån-fre 8-21
lör 8-20 • sön 9-20

TORUP

mån-lör 9-20
sön 10-18

UNNARYD

mån-fre 9-19
lör 9-14 • sön 11-14

Sommaröppet i Unnaryd 28/6-10/8
Lördag: 9-16, Söndag: 10-16



KONSUM

JU MER DU HANDLAR,
DESTO MER FÅR
DU TILLBAKA. UPP TILL 5%

Äta - Eat - Speisen

Glassbo Våffelstuga
1989 - 2014
25 år



Café
•
Gårdsbutik
•
Hantverk
•
Naturstig
•
Turistinspiration

Avtagsväg Lintalund mellan Torup och Hylte (väg 26)
För öppettider se www.glassbovaffelstuga.com

Välkommen bak i tiden!

Tel: 0345-208 25
0705-98 25 71

Caféväxthus Vedugnsbakeri Gårdsbutik



**Gott,
Närodlat,
Ekologiskt!**



Bäckbröd och andra smakrika bröd. Läckra bakverk.
Grönsaker och plantor efter säsong
På gården finns också odlingar, smådjur, ponnyridning

0371 63049 www.backhasten.se
Välkommen till **BÄCKHÅSTEN!**
N 56° 54.495', E 13° 24.271'

Torups Gästgivaregård



Anno. 1846

Vi erbjuder dig en matupplevelse i historisk och avkopplande miljö.

Personlig service med charm och glädje som ger mys åt dig som gäst. **Välkommen!**

Restaurang med lunchbuffé och á la Carte
Hotell | Konferens | Pub | Catering

Torupsgästgivaregård AB, Gamla Nissastigen 18, 314 41 Torup, Tel: 0345 - 208 08,
mail: info@torupsgastgivaregard.se | www.torupsgastgivaregard.se

TIRAHOLMS FISK

Njut av mathantverk vid Belmen

TIRAHOLMS FISK

Sjöfisks Gårdsbutik Restaurang

Gårdsbutiken är öppen

april, maj tors-sön	10.00-18.00
juni, juli, augusti dagligen	10.00-18.00
september tors-sön	10.00-18.00
oktober- december tors-lör	10.00-18.00

Fiskrestaurangen är öppen

20/4-15/6 sön	12.00-18.00
29-31/5, 6/6	12.00-18.00
21/6-10/8 dagligen	12.00-20.00
11/8 - 31/8 dagligen	12.00-18.00
7/9, 14/9, 21/9, 28/9 sön	12.00-16.00
Julbord i december!	

**Insjöfiske
Rökeri
Gårdsbutik
Fiskrestaurang
Glasscafé
Pub**

Varmt Välkomna
hälsar
Familjen Ekwall

46 (0)371-64 019 fisk@tiraholm.se www.tiraholm.se Tiraholms Fisk 310 83 Unnaryd

**ÅKERSHULT TRÄDGÅRD
VÄXTER - KAFFE**




Norra Åkershult . Landeryd . www.tradgardsbutik.nu . 0722-445937

Att besöka - To visit - Besuchen

Ateljé Nilsson




- KONST & RAMNING -
Ring för information om öppettider

Konstnär Lennart Nilsson

Blåbärsvägen 10 Hyltebruk
Tel. 0345-71873, 0706371873

E-mail: art.nilsson@gmail.com

www.ateljenilsson.se

Elljusspår i Hylte

2 km
konstsno




COOLSKI
www.coolski.se

Välkommen till
Charlottenlund

Vi har 32 bäddar, fördelat på hotell och vandrarhem, restaurang för 75 personer, fullständiga rättigheter, komplett teknisk utrustning.

Landskapet erbjuder många vackra naturupplevelser med utmärkta fiskemöjligheter och eget put and take vatten med vildmarksboende.

Kanoter, cyklar, båtar, för uthyrning.

Besök vår hemsida

www.charlottenlund.com

Tel: 0371 46057, mobil 0706904531

Lena & Leif Ericson, önskar er välkomna till Långaryd

Femsjö Vandrarhem

Guidade turer, vandringsleder med grillplats, turistinformation



Upplev härlig natur med unik miljö!

Femsjö • Tel. 0345-12095 • 070-3102110 • se vidare: hylte.se

Ett av Sveriges vackraste lägen!?



100 husvagn- och tältplatser
8 campingstugor
2 fullutrustade stugor på 31 m² + 15 m² loft.
Trådlöst Internet på hela campingområdet.
Restaurang • Minigolf • Minilivs • Fiske
Bad • Bastu • Kanot- och båtuthyrning.
Fina Strövområden



Vallsnäs ★★★
Camping

Vallsnäs • 310 83 Unnaryd
Tel/Fax: 0371-602 33 • info@vallsnascamping.se
www.vallsnascamping.se

GPS: N 56° 56' 24.44"
E 13° 32' 26.49"

**privata Semesterstugor - private
Ferienhäuser - private rentals**
www.bolmenurlaub.de

Tel. 0046 - 371 - 65003 Mobil 0049 - 151 - 29187646

Jälluntofta
camping & stugby

www.jalluntofta.se
info@jalluntofta.se
tel: +46 (0)371 72010

**VÄLKOMMEN TILL VÅRT
PENSIONAT**
MED SJÖN RUNT KNUTEN
OCH SKÖGEN SOM GRÄNNE

Rum & Frukost
Mat, Stugor

Natur & Fiske

I restaurangen serverar vi mycket egen odlad och lokal (när) producerad mat, kaffet vi serverar är rättvisemärkt och i hela vår verksamhet tänker vi på miljön, bl.a. genom sopsortering, förnyelsebar uppvärmning och genom att odla mycket grönsaker själva.

Susanne & Kjell-Ake Källén
Knallhult, Femsjö
Tel. 0345-120 90 Mobil:0709-386416
www.sagknorren.se
pensionat@sagknorren.se

Alebo Pensionat

Hotell & restaurang i Unnaryd vid sjön Unnens strand
Tel: 0371-60018

Södra Vägen 66
Unnaryd
www.alebo.se

Orter i kommunen



HYLTEBRUK

Kommunens centralort har växt upp kring pappers bruket vid Nissan. Utöver en god handel av olika slag rymmer samhället även bibliotek, bio, vårdcentral, folkhälsovård, badhus, sporthall, idrottsplats, motionsslingor och vandringsleder. I Hyltebruk hittar du även tre förskolor, flera fritidshem och Ör-naskolan som är kommunens största skola. På orten finns även Elias Fries skola som är välkänd för sin ekologiska framtoning och unika utomhuspedagogik.

Idag bor enligt SCB cirka 3700 personer i tätorten Hyltebruk. Besök kommunens webbplats för mer information hylte.se.



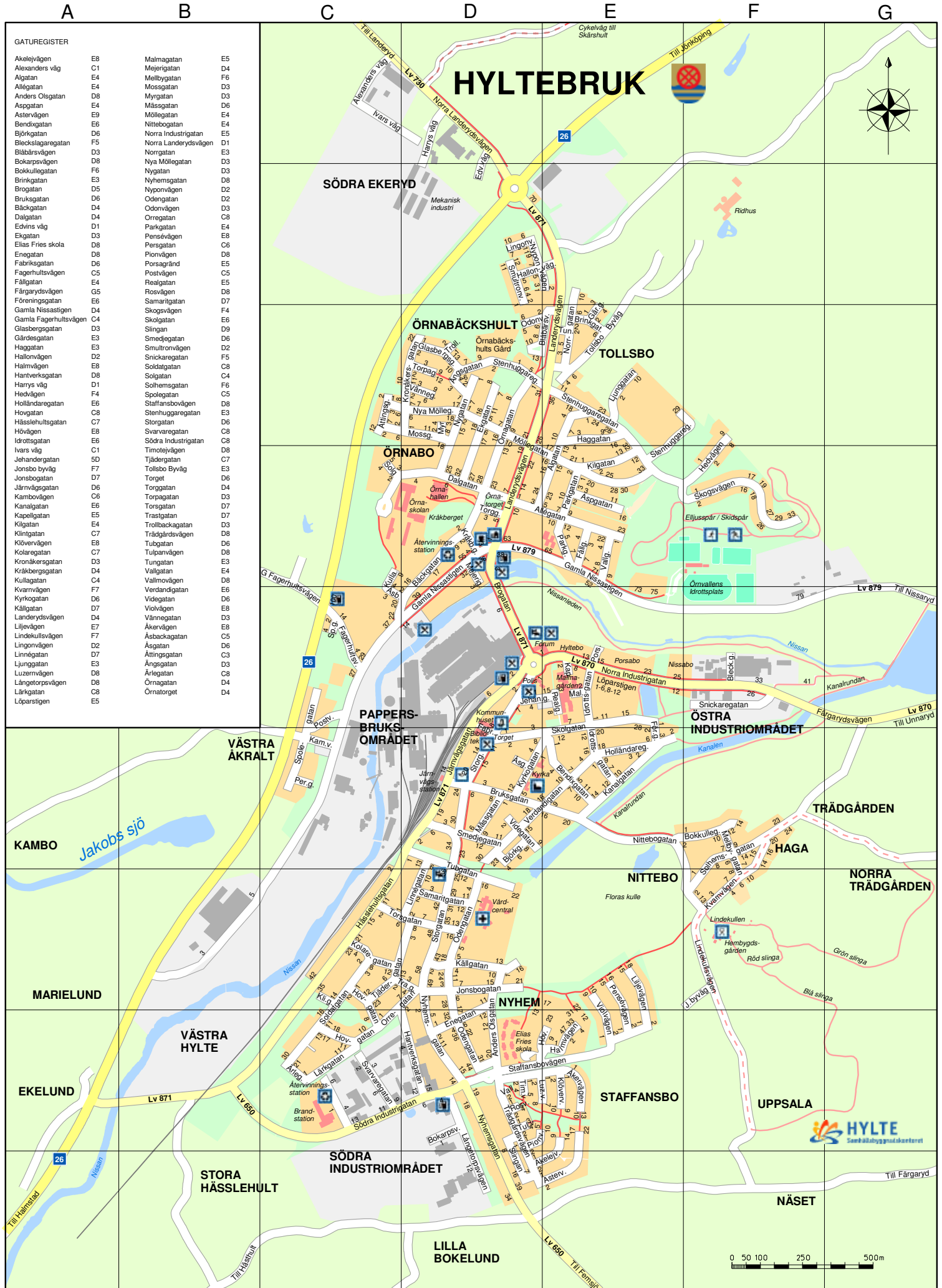
HYLTEBRUK

The central part of Hylte has grown up around the paper mill. Apart from different types of trade in Hylte there is even a library, cinema, medical Centre, dental services, swimming pool, sports hall, sports stadium, jogging paths and walk ways. In Hylte you will even find 3 schools, many after school clubs and Örna School which is the biggest school in Hylte. Elias Fries school is also located here, a school which is well known for its outdoor pedagogy. According to SCB there are about 3700 people in the urban part of Hylte. For more information visit our website hylte.se.

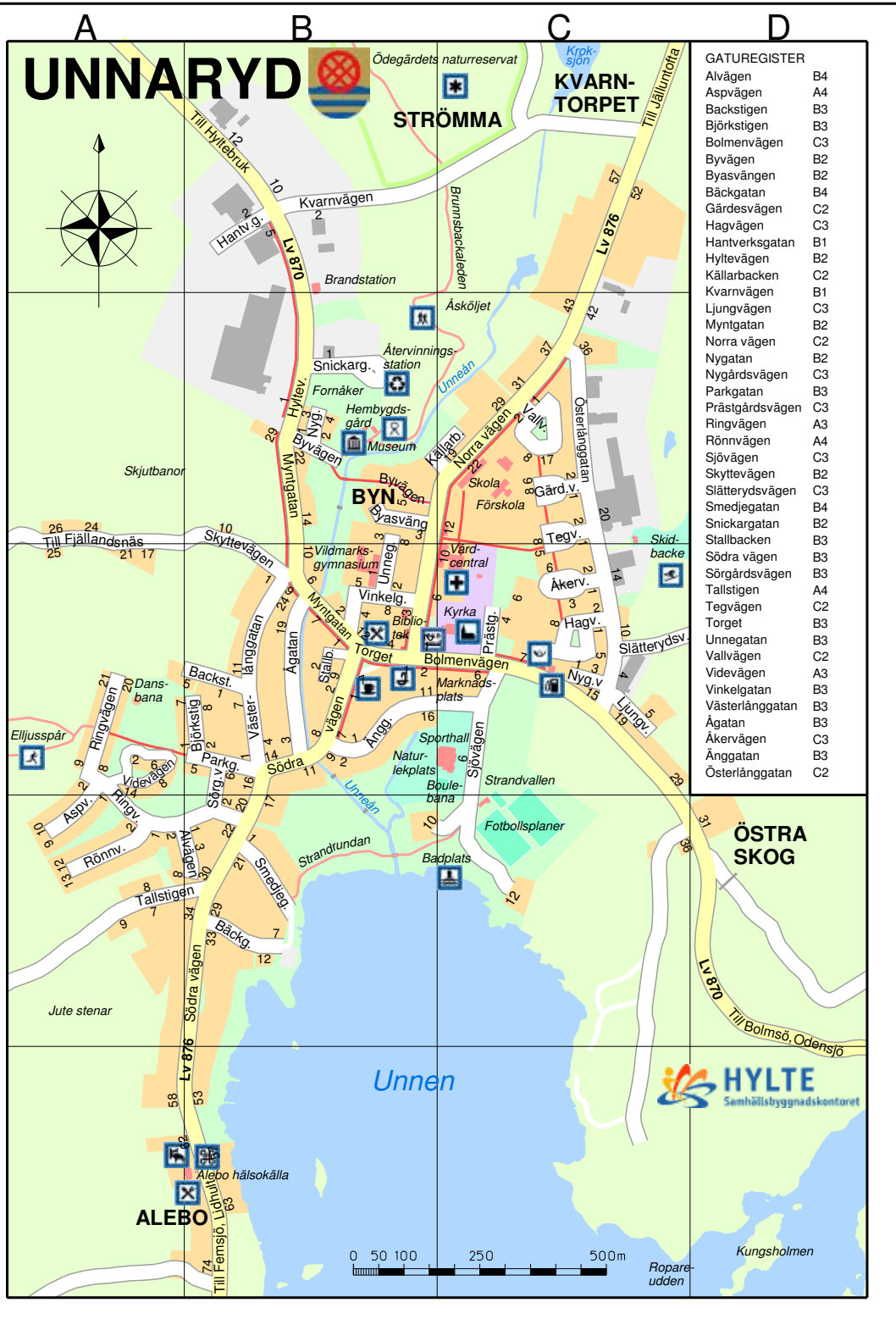


HYLTEBRUK

Der Hauptort der Kommune entstand um die Papiermühle am Nissan. Außer verschiedensten Geschäften und Einkaufsmöglichkeiten gibt es hier eine Bibliothek, ein Kino, Ärztezentrum, Zahnarzt, Schwimmhalle, Sporthalle und -platz, Laufstrecken und Wanderwege. In Hyltebruk befinden sich weiterhin drei Kindergärten, mehrere Horte und die Örnaschule, welche die größte Schule der Kommune ist (bis Klasse 9). Außerdem gibt es noch die Elias-Fries-Schule, die für ihre Spezialisierung auf Umweltbewusstsein und Natur bekannt ist. Laut Statistik leben ungefähr 3700 Menschen in Hyltebruk. Mehr Information findet man auf hylte.se.



GATUREGISTER			
Akelevägen	E8	Malmgatan	E5
Alexanders väg	C1	Mejerigatan	D4
Algatan	E4	Meilbygatan	F6
Allégatan	E4	Mossgatan	D3
Anders Olsngatan	D8	Myrgatan	D3
Aspgatan	E4	Mässgatan	D6
Astervägen	E9	Möllegatan	E4
Bendixgatan	E6	Nittebogatan	E4
Björkgatan	D6	Norra Industrigatan	E5
Blecksläggargatan	F5	Norra Landerydsvägen	D1
Blåbärsvägen	D3	Norrngatan	E3
Bokarpsvägen	D8	Nya Möllegatan	D3
Bokkullegatan	F6	Nygatan	D3
Brinkgatan	E3	Nyhemsngatan	D8
Brogatan	D5	Nyponvägen	D2
Brusksgatan	D6	Odenngatan	D2
Bäckgatan	D4	Odonvägen	D3
Dalgatan	D4	Örregatan	C8
Edvins väg	D1	Parkgatan	E4
Ekngatan	D3	Penssvägen	E8
Elias Fries skola	D8	Persgatan	C6
Enekgatan	D8	Pionvägen	D8
Fabriksgatan	D6	Porsagård	E5
Fagerhultsvägen	C5	Postvägen	C5
Fällgatan	E4	Realgatan	E5
Färgarydsvägen	G5	Rosvägen	D8
Föreningsgatan	E6	Samaritgatan	D7
Gamla Nissastigen	D4	Skogsvägen	F4
Gamla Fagerhultsvägen	C4	Skolngatan	E6
Glasbergsgatan	D3	Slingan	D9
Gärdesgatan	E3	Smedjegatan	D6
Haggatan	E3	Smultronvägen	D2
Hallonvägen	D2	Snickaregatan	F5
Halmvägen	E8	Soldatgatan	C8
Hantverksgatan	D8	Solngatan	C4
Harrys väg	D1	Solhemsgatan	F6
Hedvägen	F4	Spolegatan	C5
Hollandaregatan	E6	Staffansbovägen	D8
Howgatan	C8	Stenhuggaregatan	E3
Hässlehultsvägen	C7	Storgatan	D6
Hövägen	E8	Svarregatan	C8
Idrottsgatan	E6	Södra Industrigatan	C8
Ivars väg	C1	Timotejvägen	D8
Jehandergatan	5D	Tjädergatan	E7
Jonsbo byväg	F7	Tollsbo Byväg	C3
Jonsbogatan	D7	Torget	D6
Järnvägsngatan	D6	Torggatan	D4
Kambogägen	C6	Torpagatan	D3
Kanalngatan	E6	Torsgatan	D7
Kapellgatan	E5	Trastgatan	D7
Kilgatan	E4	Trollbacksgatan	D3
Kimngatan	C7	Trädgårdsvägen	D8
Klövernägen	E8	Tulgatan	D6
Kolarvägen	C7	Tulpanvägen	D8
Kronåkersgatan	D3	Tunggatan	E4
Kräkbergsgatan	D4	Vallgatan	E3
Kullagatan	C4	Vallmovägen	D6
Kvarnvägen	F7	Verdandigatan	E8
Kyrkogatan	D6	Videgatan	D6
Källgatan	D7	Violvägen	E8
Landerydsvägen	D4	Vännegatan	D3
Liljevägen	E7	Åkervägen	E8
Lindeskullsvägen	F7	Åsbackagatan	C5
Lingonvägen	D2	Åsgatan	D6
Linnegatan	D7	Åttingsgatan	C3
Ljunngatan	E3	Ångsgatan	D3
Luzernvägen	D8	Årkegatan	C8
Långatorpsvägen	D8	Örnagatan	D4
Lärkgatan	C8	Örnatorget	D4
Löparstigen	E5		



UNNARYD

I den sjörika östra delen av kommunen har Unnaryd, med sin vackra landsbygd, utvecklats till ett viktigt centrum för turism och entreprenörskap. I Unnaryd samhälle finns ett vildmarksgymnasium, en låg- och mellanstadieskola, förskola, fritidshem, bibliotek, vårdcentral och tandvård. För fritiden finns även en sporthall, fotbollsplaner, tennisbana, boulebana och en stark hantverkstradition. Unnaryd kan även stoltsera med en egen badstrand mitt i samhället, en naturlekpark samt en skidbacke med lift. Idag bor enligt SCB cirka 800 personer i tätorten Unnaryd. Mer information om samhället finns att läsa på ortens webbplats www.unnaryd.com



UNNARYD

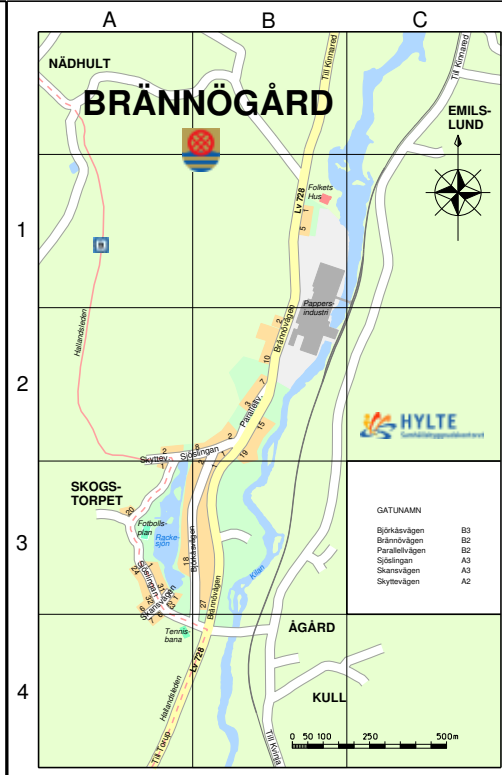
Unnaryd with its many lakes is in the east of the municipality.

In the village of Unnaryd there is a nature collage and a primary school, nursery school, afterschool club, library, medical centre and dental services. For leisure time there is even a sporthall, football pitches, tennis court, boule court and a great tradition of crafts. Unnaryd can be proud of having their own beach, in the middle of the village. According to SCB there are about 800 people in the village. For more information about the village read our website: www.unnaryd.com



UNNARYD

Im östlichen Teil der Kommune mit seinen zahlreichen Seen liegt Unnaryd, an der nördlichen Spitze des Unnensees. Der schönen Natur, engagierten Bewohner und einer langen Handwerkstradition verdankt Unnaryd die Entwicklung zu einem wichtigen Zentrum für Tourismus und Unternehmer. Es gibt ein Naturgymnasium, eine Grundschule mit Hort und Kindergarten, Bibliothek, Ärztezentrum und Zahnarzt. Für die Freizeit gibt es eine Sporthalle, Fußball-, Tennis-, und Bouleplatz. In Unnaryd gibt es einen Badstrand mitten im Dorf, daneben einen Naturspielplatz sowie einen Skihang mit Lift. Laut Statistik wohnen derzeit ca 800 Menschen in Unnaryd. Mehr Information findet man auf www.unnaryd.com



GATURREGISTER

Aspvägen	C6
Blåkagården	B3
Blåkagårdsvägen	C3
Björkvägen	C5
Bofinkvägen	B3
Bosgårdsvägen	B3
Djåknevägen	C3
Enivägen	C5
Fäldevägen	B3
Fredrikslundsvägen	C4
Furuvägen	C6
Fågelvägen	A4
Gamla Nissastigen	C4
Garvarevägen	C4
Givagårdsvägen	C3
Granvägen	C5
Grylins väg	B5
Gräsåsvägen	B3
Görinkvägen	B4
Hagvägen	C5
Hasselvägen	B2
Hedvägen	C5
Jasperslundvägen	C2
Klockaregården	C3
Kvarnvägen	C3
Kyrkvägen	C3
Lindvägen	B6
Lärkvägen	C5
Lövångarevägen	A4
Mossvägen	D4
Perstorpsvägen	B6
Pilinkvägen	B4
Prästgårdsvägen	C3
Ringvägen	C5
Rönvägen	C5
Rörsångarevägen	A4
Sahlins väg	B5
Sjögårdsvägen	C5
Sjövångarevägen	A4
Skogsvägen	C5
Smedjvägen	D4
Strandvägen	C3
Sälgvägen	B2
Sävsångarevägen	A4
Tallvägen	C5
Tinjansbacken	A3
Timmervägen	C3
Transavägen	B5
Videvägen	B2
Åkerivägen	B6
Ångvägen	B5

BRÄNNÖGÅRD

Byn Brännögård är känd för sin framgångsrika Wellpappindustri. I det lilla samhället ligger också välbesökta Brännögård Folkets park där många trevliga evenemang anordnas. Brännögård är enligt SCB en småort med cirka 150 invånare.



BRÄNNÖGÅRD

Brännagård is well known for its successful corrugated cardboard industry. The well-kept people's park is in the middle of the village and where many events take place. According to SCB there are about 150 people living here.



BRÄNNÖGÅRD

Der Ort Brännögård ist bekannt für seine papiererzeugende Industrie. Der kleine Ort hat einen gutbesuchtes Festhaus mit Park (Brännögård Folkets park), in dem viele Veranstaltungen stattfinden. Laut Statistik wohnen derzeit ca 350 Menschen in Brännögård.

TORUP

Kommunens näst största samhälle ligger vackert beläget vid Sjögårdssjön och erbjuder utmärkta kommunikationer. Här passerar både järnvägen Halmstad-Nässjö och riksväg 26 mellan Halmstad och Jönköping. I samhället finns låg- och mellanstadieskola, fritids, bibliotek, bageri, vårdcentral, folkvandvård och ett vackert beläget äldreboende. För fritidsaktiviteter finns idrottsplats, gymnastikhall, tennisbanor, motionsspår och skidbacke med lift. I dagsläget bor enligt SCB cirka 1200 personer i tätorten Torup.



TORUP

The second biggest village with great communication situated beside the beautiful Lake Sjögård. Both the railway Halmstad – Nässjö and route 26 between Halmstad and Jönköping pass through here. In the community is a primary school, after school club, library, bakery, medical Centre, dental services, and a beautifully situated old people's home. For leisure activities there is a sports stadium, sports hall, tennis court, jogging paths and a ski slope with a lift.



TORUP

Der zweitgrößte Ort der Kommune liegt wunderschön gelegen am Sjögårdsssee und ist durch gute Infrastruktur gekennzeichnet: die Eisenbahnlinie Halmstad-Nässjö genauso wie die Bundesstraße 26 zwischen Halmstad und Jönköping laufen am Ort vorbei. In der Ortschaft findet man Schulen und Hort, Bibliothek, Bäckerei, Ärztezentrum, Zahnarzt und ein schön gelegenes Seniorenheim. Für die Freizeitbeschäftigung bieten sich einem Sportplatz, Gymnastikhalle, Tennisplatz, Laufstrecke und Skihang mit Lift. Laut Statistik wohnen derzeit ca 1200 Menschen in Torup.

LÅNGARYD / NYBY



LÅNGARYD OCH NYBY

Byarna Långaryd och Nyby ligger i en vacker kulturbygd utmed den gamla färdvägen Nissastigen. Långaryd var förr ett viktigt hantverks- och handelscentrum. Samhället har egen förskola, äldreboende, idrottsplats, bygdegård och andra samlingslokaler för det rika föreningslivet. Traktens föreningar ordnar diverse evenemang så som marknader, släkträffar och hemvändardagar vilket lockar besökare från när och fjärran. Både Långaryd och Nyby räknas som småorter enligt SCB. Småorten Långaryd har cirka 70 invånare medan småorten Nyby har cirka 60 invånare. Läs mer om bygden på www.langaryd.se

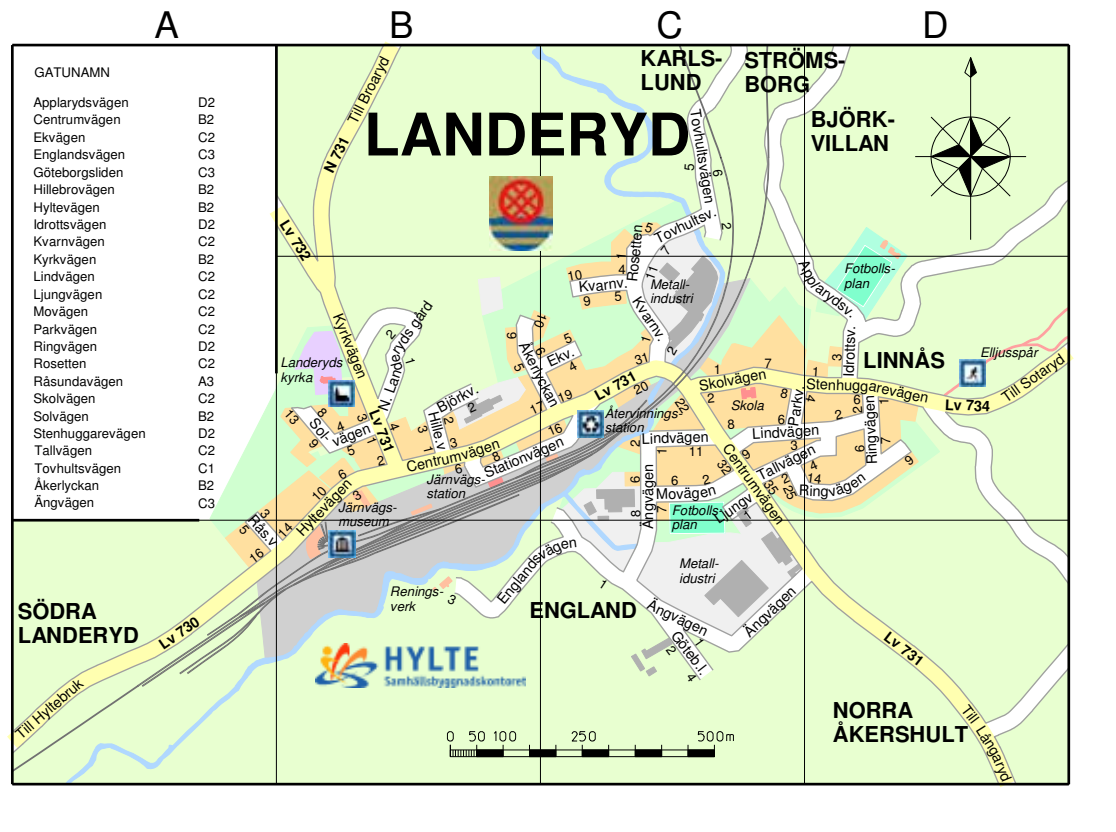
LÅNGARYD OCH NYBY

The villages of Långaryd and Nyby are beautifully situated in the cultural area of the old Nissan road. Long ago Långaryd was the center for craft and trade. The village has its own preschool, old peoples home, sports stadium, homestead and places for the many different associations to meet. These associations organize different events like markets, family reunions, homecoming days which entices people from near and far. Both Långaryd and Nyby are counted as small villages by SCB. According to SCB Långaryd has 70 people living there and NYBY has 60. Read more about the area on: www.langaryd.se

LÅNGARYD UND NYBY

Die Dörfer Långaryd und Nyby sind reich an Kulturschätzen, da es früher einmal ein wichtiges Handels- und Handwerkszentrum entlang des Nissan war. Es gibt eine Schule, Seniorenheim, Sportplatz, Kulturhaus und andere Räume für ein reiches Vereinsleben. Unter anderem werden historische Märkte, Ahnentreffen und Tage für ehemalige Bewohner organisiert, wodurch Besucher von nah und fern angelockt werden. Laut Statistik wohnen derzeit ca 70 Menschen in Långaryd und 60 Einwohner in Nyby. Mehr Information auf www.langaryd.se.

LANDERYD



LANDERYD
Landeryd är ett stationssamhälle med stolt järnvägshistoria och en god sammanhållning bland de boende. Under 1900-talets första hälft var Landeryd en viktig järnvägsknut och i samhället finns än idag en aktiv tåg förening som arrangerar åkture med ånglok. Här stannar även tåget Halmstad-Nässjö. Här finns också låg- och mellanstadieskola förskola,

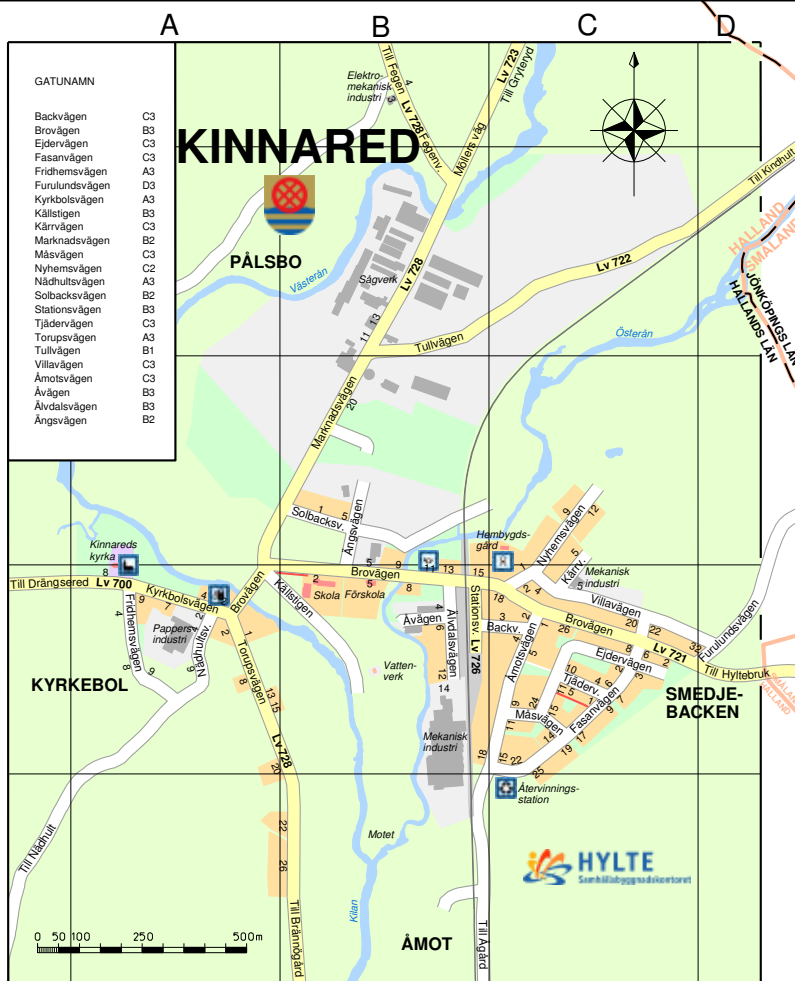
idrottsplats, motionsslinga och en föreningsdriven fritidsgård. Enligt SCB bor det cirka 350 personer i tätorten Landeryd.

LANDERYD

Landeryd is a station community with a proud history well known for those who live here. Landeryd was an important railway junction and has a very active railway association today who even organize trips with a steam engine. There is also a primary school, sports stadium, jogging path, and a youth club. According to SCB there are 300 people living here.

LANDERYD

Landeryd ist ein Eisenbahnhort mit stolzer Tradition und einem guten Gemeinschaftsgeist unter den Bewohnern. In der ersten Hälfte des 20. Jhdts. war Landeryd ein wichtiger Knotenpunkt im Eisenbahnnetz. Und noch heute gibt es in Landeryd einen Verein, der Fahrten mit historischen Dampfloks organisiert. Der Zug Halmstad - Nässjö hält in Landeryd.



KINNARED

I Västeråns dalgång ligger jordbruks- och industrisamhället Kinnared. De största företagen finns inom sågverk, bilindustri och wellpapp. I samhället finns matbutik, låg- och mellanstadieskola, gymnastikhall och en förskola. Idag bor enligt SCB cirka 300 personer i tätorten Kinnared.



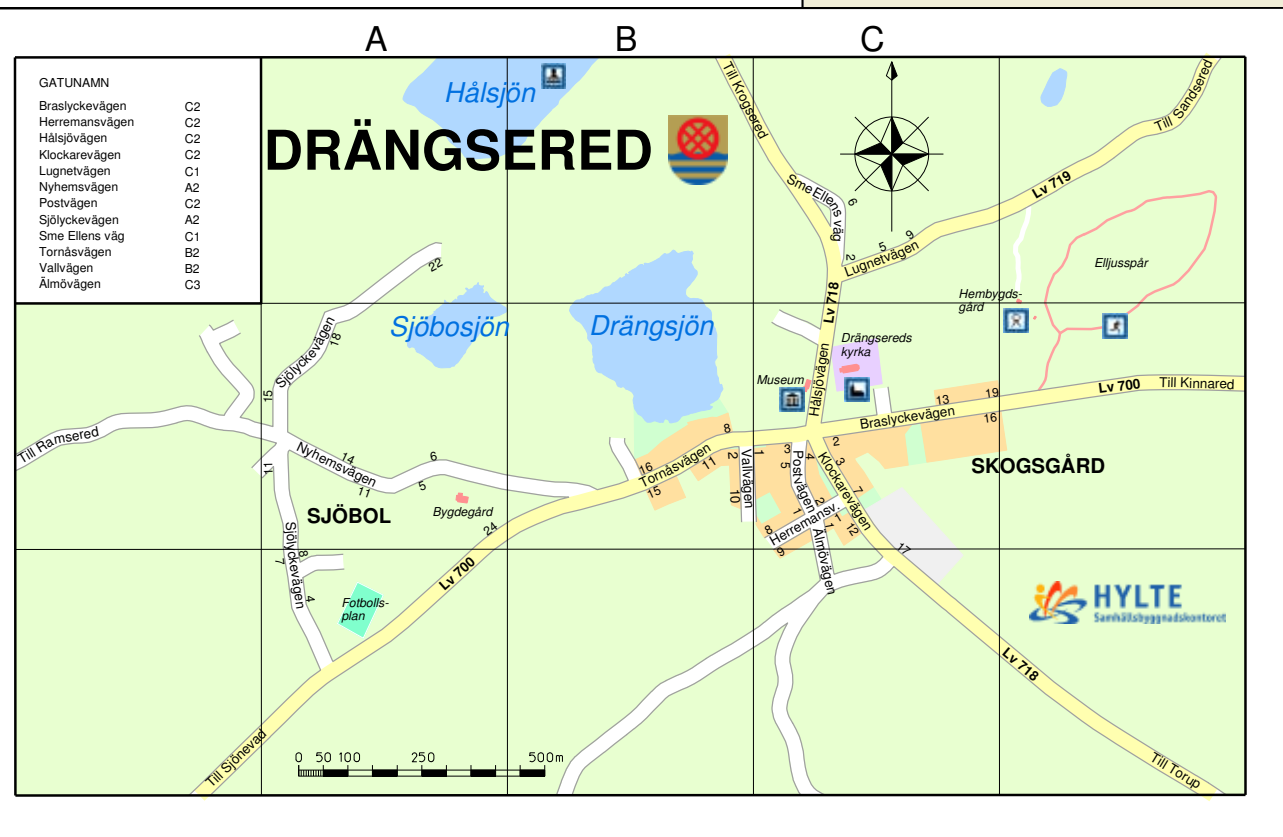
KINNARED

In the valley of the western stream is the farming and industrial community of Kinnared. They have the biggest companies when it comes to saw mill, car industry parts and corrugated cardboard. In the village there is even a supermarket, primary school, sports hall and a preschool. According to SCB there are 300 people living here today.



KINNARED

Der landwirtschaftlich und industriell geprägte Ort Kinnared liegt entlang des Flusses Väster. Die größten Firmen arbeiten für die Autoindustrie, und sind ein Sägewerk und Wellpappeproduzenten. In der Ortschaft gibt es einen Supermarkt, eine Schule mit Gymnastikhalle sowie Kindergarten. Laut Statistik wohnen derzeit ca 350 Menschen in Kinnared.



DRÄNGSERED

Byn Drängsered är känt för sitt rika musikliv. Byn som inramas av ett välskött odlingslandskap, är dessutom hemvist för Cirkus Olympia www.cirkusolympia.se, en av Sveriges mest framgångsrika cirkusar. Här finns bygdegård och ett aktivt föreningsliv. Sommartid samlas man för lata dagar på stranden vid Hålsjön. Närmaste matbutik hittar du i Kin-

nared eller i Torup. Drängsered är enligt SCB en småort med cirka 120 invånare.



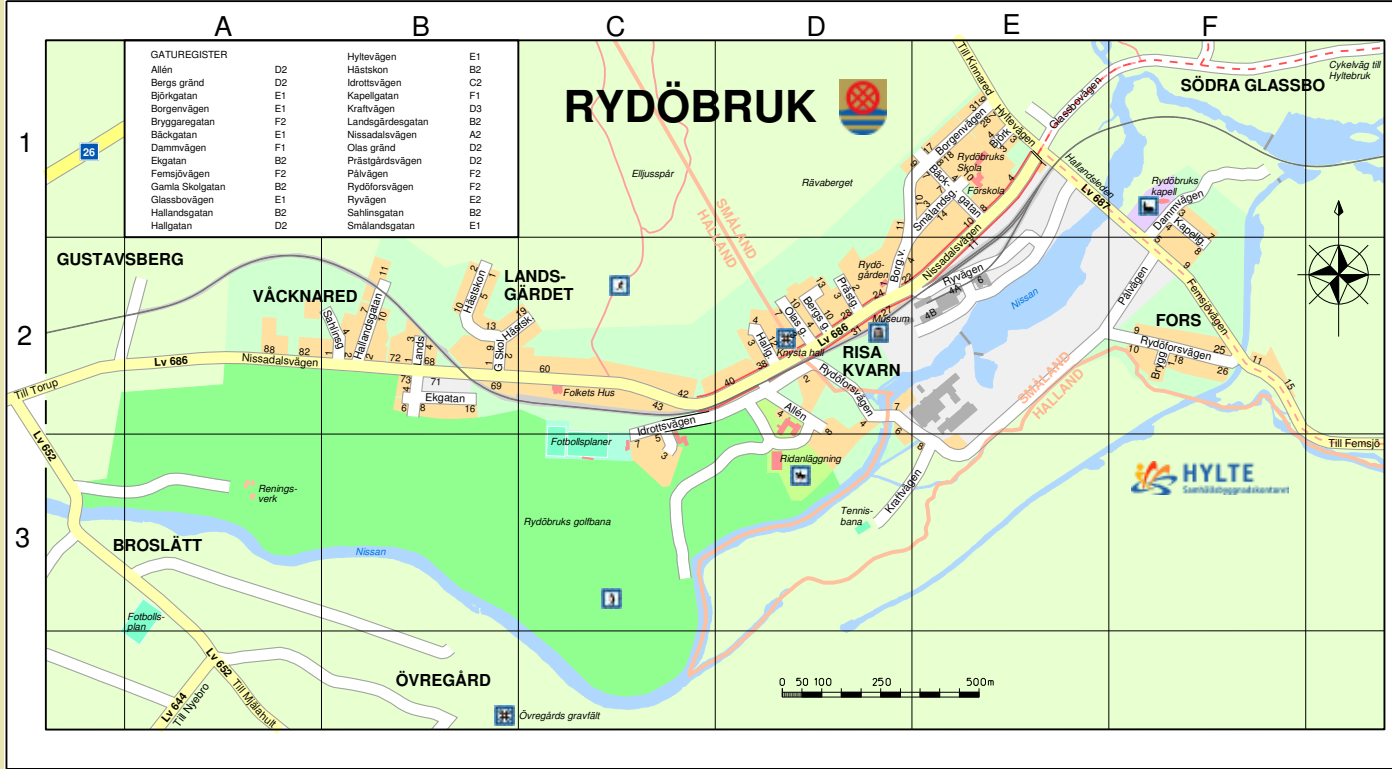
DRÄNGSERED

The village of Drängsered is well known for its tradition within music. The village is surrounded by agricultural land and is the home place of Cirkus Olympia www.cirkusolympia.se one of the best circuses in Sweden. There is a homestead and a large homestead association. During the summer people gather to enjoy and laze at Håls Lake. According to SCB there are 120 people living in this small village.



DRÄNGSERED

Drängsered ist bekannt für sein reiches Musikleben. Außerdem ist es der Heimatort des Zirkus Olympia www.cirkusolympia.se, ein in Schweden erfolgreicher Zirkus. Drängsered liegt malerisch in einer landwirtschaftlich geprägten Landschaft. Es gibt hier ein Kulturhaus und ein aktives Vereinsleben. Im Sommer kann man die schönen Tage am Strand des Hålsees verbringen. Laut Statistik wohnen derzeit ca 120 Menschen in Drängsered.



RYDÖBRUK

Byn Rydöbruk har genomgått en förvandling, från brukssamhälle till centrum för fritid och kultur. Här ligger den vackra 18-håls golfbanan Rydö GK och Hylte ryttaförenings ridsportsanläggning på Rydö Gård. Här finns låg- och mellanstadieskola, förskola, fritids, gymnas-

tikhall och fritidsgård. Enligt SCB bor cirka 400 invånare i tätorten Rydöbruk.



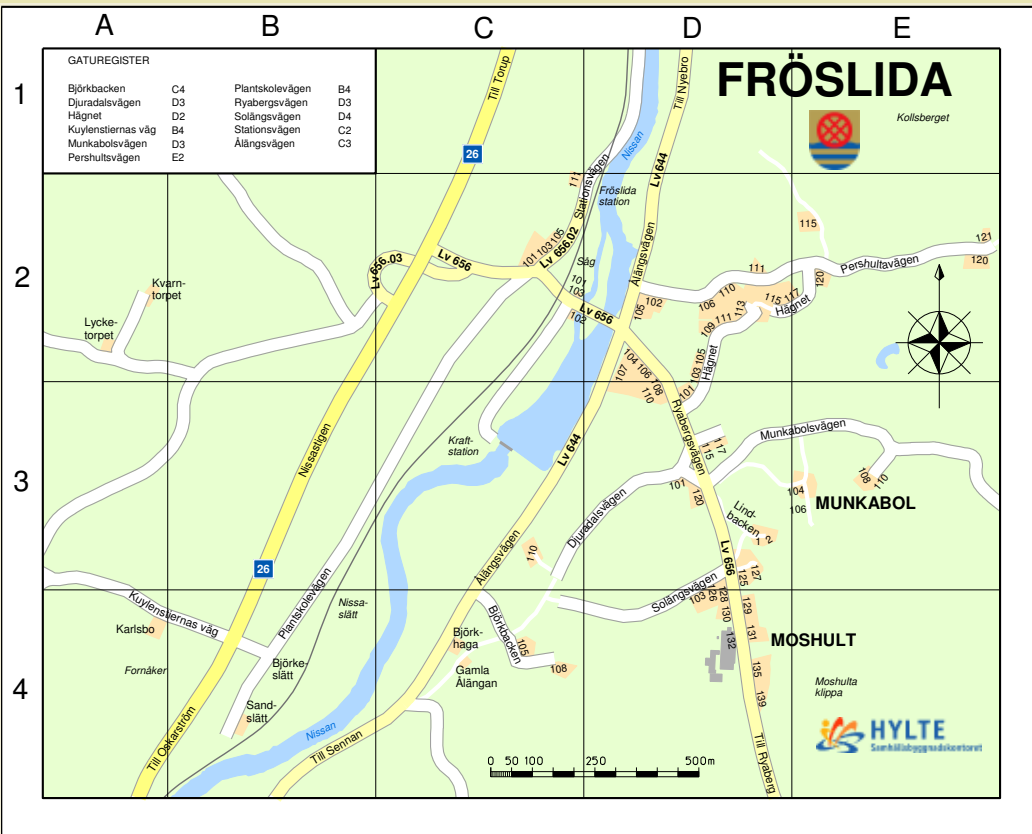
RYDÖBRUK

The village of Rydöbruk has gone through a big change from being an industrial community to the Centre of leisure and culture. Here we have an 18 hole golf course and a horse riding club. There is also a nursery school, afterschool club, and sports hall and youth club.



RYDÖBRUK

Das Dorf Rydöbruk durchlief eine Verwandlung von einem Wertsort zu einem Freizeit- und Kulturzentrum. Hier gibt es einen schönen 18-Loch Golfplatz des Rydö Golfklubb und die Reitsportanlage der Hylte ryttaförening auf dem Rydö Gård. Es gibt eine Schule mit Hort, Kindergarten und Gymnastikhalle. Laut Statistik wohnen derzeit ca 400 Menschen in Rydöbruk.



FRÖSLIDA

Fröslida ligger vackert beläget precis vid kommungränsen mot Halmstad kommun, ett stenkast från riksväg 26. Byn var förr ett stort trävirkescentrum och under 1800-talet och början av 1900-talet flottades stora mängder virke via Nissan från Småland. Än idag flyter Nissan genom bygden. Strömarna driver idag vattenkraftverket i Fröslida som byggdes 1983. I dag bor det cirka 50 personer i Fröslida. Besök Fröslida Online för mer information om byn <http://frosllida.atSPACE.com/index.html>



FRÖSLIDA

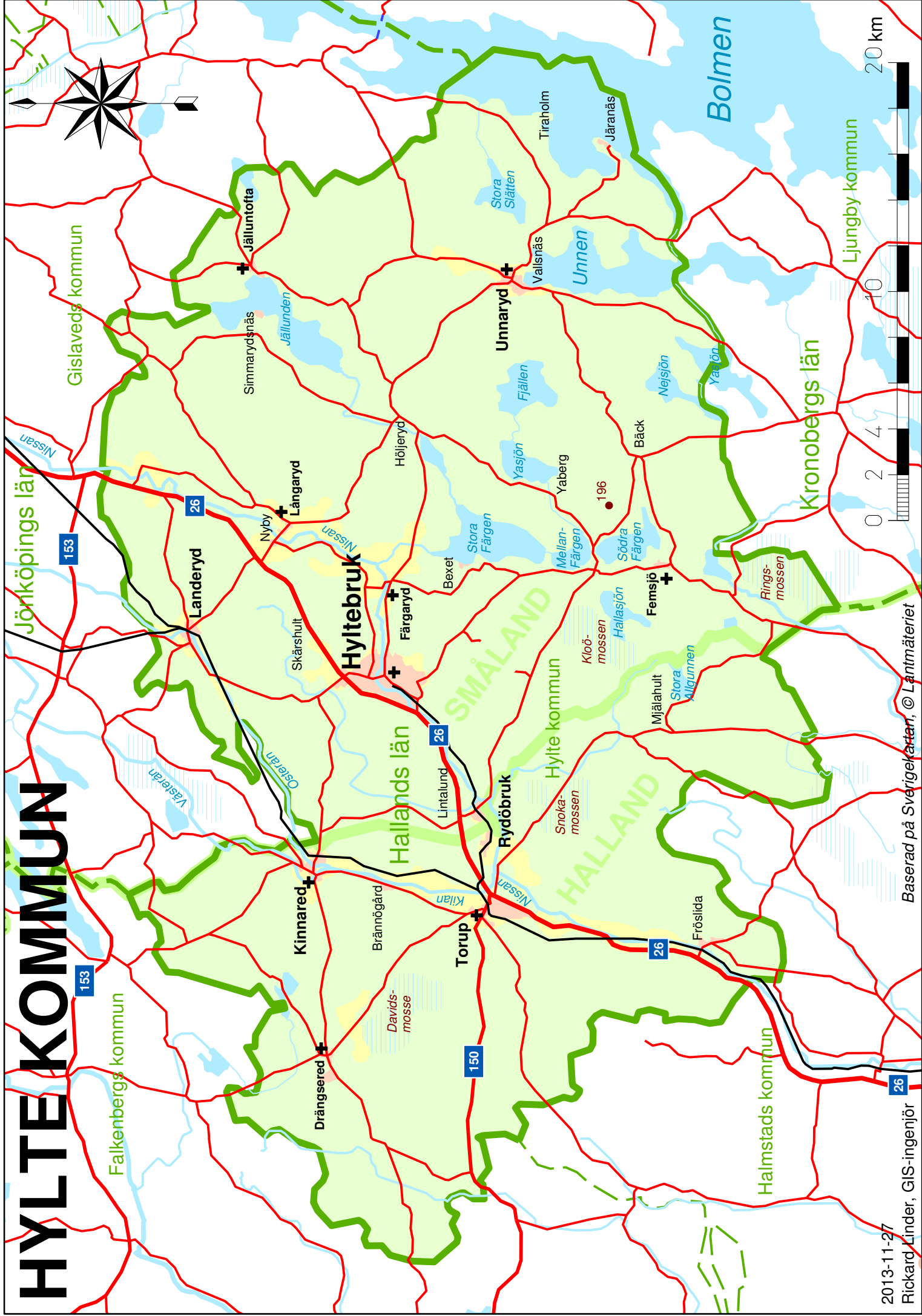
Fröslida liegt direkt an der Grenze zur Halmstadkommune, nur einen Steinwurf von der Bundesstrasse 26 entfernt. Der Ort war früher ein wichtiges Zentrum der Holzindustrie, da im 19. Jhdt. bis zum Beginn des 20. Jhdt. gewaltige Mengen an Holz aus Småland den Nissan entlang geflößt wurden. Der Fluss strömt noch heute durch das Dorf und treibt ein Wasserkraftwerk an, welches 1983 gebaut wurde. Derzeit wohnen ca 50 Personen in Fröslida. Mehr Info auf <http://frosllida.atSPACE.com/index.html>



FRÖSLIDA

Fröslida is beautifully situated near the border of the municipality of Hylte and the municipality of Halmstad just a stone throw from rout 26. During 1800 and the beginning of 1900 the village was a center for producing timber and great amounts were transported on the Nissan river from Småland. The Nissan still flows through the village today. The water plant in Fröslida which was built in 1983 is still driven by the strong currents of the Nissan. About 50 people live here today. Visit our website for more information: <http://frosllida.atSPACE.com/index.html>

HYLTE KOMMUN





I harmoni med
vår natur

IN HARMONY WITH OUR NATURE

IM EINKLANG MIT DER NATUR

PRAKTISK INFORMATION

PRACTICAL INFORMATION | PRAKTISCHE INFORMATIONEN

Alarm | Alarm | Alarm SOS 112

Polis | Police | Polizei Storgatan 3, Hyltebruk tfn +46(0)345-114 14

Räddningstjänsten | Fire station | Feuerwehr Verkstadsgatan 1, Hyltebruk tfn +46(0)345-181 60

Bilbärgning | Roadside Assistance | Autonotdienst Assistanskåren tfn +46(0)20-912 912

Vårdcentralen | Medical Centre | Ärztezentrum Odengatan 1, Hyltebruk tfn +46(0)345-183 01

Folk tandvården | Dental Service | Zahnarzt Odengatan 1, Hyltebruk +46(0)345-710 60

Busstrafik | Buses | Bus Hallandstrafiken tfn +46(0)771-33 10 30 www.hallandstrafiken.se

Tåg | Train | Zug tfn +46(0)771 – 75 75 75 www.sj.se

Biluthyrning | Car Hire | Autoausleihe Hylte Trafik, Södra Industrigatan 2, Hyltebruk tfn +46(0)345-106 60

Bibliotek | Library | Bibliothek Hylte Folkbibliotek, Fabriksgatan 1A, Hyltebruk tfn +46(0)345-181 56.

Bibliotek finns även centralt i Torup och Unnaryd

Bio Forum | Cinema Forum | Kino Forum Norra Industrigatan 1, Hyltebruk tfn +46(0)345-107 10

Uttagsautomater | Cash machines | Geldautomaten Finns mitt i centrum i Hyltebruk, Torup och Unnaryd

Hylte kommun Storgatan 8, Hyltebruk tfn växel +46(0)345-180 00 hylte.se

HYLTE TURISTINFORMATION

hylte.se/turism

E-post: tourist@hylte.se

Tel: +46(0)345-180 94



Like us on Facebook!



Follow us on Instagram!
[@upplevhylte](https://www.instagram.com/upplevhylte)



 **HYLTE**