

# HYLTE *guiden* 2016

Innehåller  
översiktskarta  
och tätortskartor

INCLUDING AREA MAP AND CITY MAPS

MIT ÜBERSICHTSKARTE UND STADTPLÄNEN

**NJUT AV LIVET HOS OSS I HYLTE!**  
ENJOY LIFE WITH US IN HYLTE!  
GENIEßEN SIE DAS LEBEN BEI UNS IN HYLTE!





# Ett riktigt naturparadis för alla - året om

## Sjörikt, pittoreskt och kulinariskt

Välkommen till en härlig vistelse i vår idylliska och sjörika kommun. Här har du alltid nära till fina fiskevatten, utmärkta kanotupplevelser, lugna friluftsbad, inspirerande cykelturer och vackra vandringsleder. Eller varför inte göra en resa bakåt i tiden genom att besöka våra intressanta museer, pittoreska kulturminnen och välbevarade hembygdsgårdar? Känner du förresten till att "svamparnas Linné" Elias Fries, föddes i Femsjö? Eller att stamföldrarna till världens största dokumenterade släkt bodde och verkade här? Passa på och besök det spännande Friesmuseet i Femsjö och vandra i Långarydssläktens fotspår. På vintern kan vi erbjuda två utförbackar med liftar, bandybana samt en konstsnöanläggning med längdskidspår och skidlekplats för barnen. I Hylte hittar du också småskalig shopping, konst och hantverk, kulinariska upplevelser och ett trivsamt boende.

## Man mår bra här hos oss

Tempot i Hylte är lite lugnare, så här är det lätt att trivas och må bra. Vi tror att ett aktivt och socialt liv nära service och natur skapar välmående. Det bor cirka 10 000 personer i kommunen och de flesta av oss är bosatta i tätorterna Hyltebruk, Torup och Unnaryd. Landskapet i Hylte präglas av skog och sjöar, samt av mindre byar och samhällen. Hylte är en av sex kommuner i Hallands län, och kul kuriosas är att Hylte kommun ligger i två landskap; Halland och Småland.

## I Hylte är du alltid nära

Från centralorten Hyltebruk är det endast cirka 50 kilometer till västkusten och städerna Halmstad och Falkenberg. Tidsmässigt tar det 1,5 timme med bil från Hylte till Göteborg, och på samma tid tar du dig till Helsingborg och ytterligare en timme till Köpenhamn. Kör du norrut från Hyltebruk så kommer du efter cirka 1,5 timme till Jönköping.

*Varmt välkommen!*

Lena Hagman Bogren

Turistkoordinator, Hylte kommun



## A REAL NATURE PARADISE FOR EVERYBODY - ALL YEAR ROUND

Welcome to a lovely stay in our idyllic and lake abundant municipality. Here, you are always near to fine fishing waters, excellent canoe experiences, calm outdoor baths, inspiring bicycle trips and beautiful hiking routes. Or why not make a journey back in time by visiting our interesting museums, picturesque cultural heritage sites and well preserved rural community centres? By the way, do you know that "Linnaeus of the fungi", Elias Fries, was born in Femsjö? Or that the ancestors of the largest documented family in the world lived and worked here? Take the opportunity to visit the exiting Fries museum in Femsjö and walk in the footsteps of the Långaryd family. In the winter, we can offer two downhill slopes with ski lifts and an artificial snow facility with cross country ski tracks and a skin playground for children. In Hylte, you also find small-scale shopping, specialties and handicraft, culinary experiences and a pleasant stay.

### You feel good here with us

The pace in Hylte is somewhat calmer, so here it's easy to enjoy and feel good. We believe that an active and social life near service and nature generates well-being. Around 10 000 people live in the municipality and most of us have our homes in the urban areas of Hyltebruk, Torup and Unnaryd. The landscape in Hylte is characterised by forests and lakes, and smaller villages and communities. An interesting curiosity is that that Hylte municipality is located in two different historical provinces, both Halland and Småland. At the same time Hylte is one of the six municipalities that belong to Halland County.

## In Hylte you are always near

From the administrative centre of Hyltebruk it is only about 50 kilometres (30 miles) to the west coast and the towns of Halmstad and Falkenberg. In terms of time it takes 1.5 hour by car from Hylte to Gothenburg, and with the same amount of time you can get to Helsingborg and with another hour to Copenhagen. If you drive north from Hyltebruk you will after about 1.5 hours get to Jönköping.

### A very warm welcome!

## EIN NATURPARADIES FÜR ALLE - DAS GANZE JAHR ÜBER

Wir wünschen einen schönen Aufenthalt in unserer idyllischen und seenreichen Kommune mit fischreichen Gewässern, abenteuerlichen Kanustrecken, stillen Badestellen, abwechslungsreichen Fahrradstrecken und wunderschönen Wanderwegen. Oder wie wäre es mit einer Reise in unsere Vergangenheit? In interessanten Museen, malerischen Kulturstätten und zahlreichen Heimatparks ist viel darüber zu erfahren. So zum Beispiel das Friesmuseum, über den Forscher der Pilze, Elias Fries, der in Femsjö geboren wurde. Oder das Dorf Höljeryd, wo die Stammväter des größten nachweisbaren Ahnenkreises herkommen. Im Winter gibt es hier zwei Skihänge mit Lift, Langlaufstrecken (sogar mit Kunstschnee) und einen „Ski-Kinderspielplatz“. Traditionelles Weihnachtshandwerk aus Stroh oder Schmiedekunst. Mit vielen kleinen Läden und Geschäften, kulinarischen Höhepunkten und gemütlichen Plätzen gibt es hier für jeden etwas.

## Hier fühlt man sich wohl

In der Hyltekommun läuft alles etwas gelassener. Man nimmt alles entspannt und fühlt sich dadurch besser, weshalb wir hier statistisch gesehen auch erstaunlich gesund sind und länger leben. Wir glauben daran, dass ein aktives Leben, d.h. eingebunden in die Gemeinschaft und zusammen mit der Natur, für ein gutes Wohlbefinden wichtig sind. Die rund 10.000 Einwohner leben hauptsächlich in den Orten Hyltebruk, Torup und Unnaryd. Die Landschaft zeichnet sich überwiegend durch Wald, Seen sowie kleinere Orte aus. Hylte ist in zwei verschiedenen Landschaften gelegen, Halland und Småland.


### Alles ist nah


Der Abstand zwischen schwedischer Westküste mit den Städten Halmstad sowie Falkenberg beträgt ca 45 km nach Hyltebruk. Man braucht ungefähr anderthalb Stunden von Göteborg oder Helsingborg mit dem Auto nach Hyltebruk, nach Kopenhagen ist es noch einmal eine Stunde mehr. In nördlicher Richtung sind es anderthalb Stunden bis nach Jönköping.

### Herzlich willkommen!

Hylte kommun är en del i Smålands sjörike.

[www.sjoriket.se](http://www.sjoriket.se)

 Hylte municipality is part of "Lake Kingdom of Småland"

 Die Hyltekommune ist ein Teil in „Smålands Seenreich“





I Hylte kan du slappna av.



## KOORDINATER OCH KARTOR

Koordinaterna som finns i Hylteguiden 2016 är angivna enligt referenssystemet WGS 84 (decimalt). Vill du ha en riktigt bra karta för friluftsliv, rekommenderar vi att du köper Hylte Fritids- och turistkarta. Den kostar 75 SEK och säljs på Turistinformationen under sommaren, samt på Hylte Folkbibliotek och Hylte kommunhus året om.



### COORDINATES AND MAPS

The coordinates in the Hylte guide 2016 are indicated according to the reference system WGS 84 (decimal).

At [www.hylte.se/kartor](http://www.hylte.se/kartor) you can find maps where hiking trails and places to visit are marked. If you are looking for a really good map for outdoor activities, we recommend that you buy the Hylte Leisure and Tourist Map ("Hylte Fritids- och turistkarta"). It costs 75 SEK and is sold at the Tourist information office during summer and at Hylte Folkbibliotek and Hylte kommunhus all year round. Self-service for tourists all year round 8am to 6pm at Fabrikgatan 1A in Hyltebruk.



### KOORDINATEN UND KARTEN

Die in dieser Broschüre angegebenen geografischen Koordinaten richten sich nach dem Referenzsystem WGS 84. Unter [www.hylte.se/kartor](http://www.hylte.se/kartor) findest Du Karten von Laufstrecken und den Ausflugszielen. Eine Freizeit- und Touristenkarte von der gesamten Kommune kann man für 75 kr im Sommer in der Touristeninformation kaufen. Im restlichen Jahr über bei Hylte Folkbibliotek und Hylte kommunhus. Unbemannte Touristinformation ganzjährig geöffnet zwischen 8 und 18 Uhr in der Fabrikgatan 1A in Hyltebruk.



På [www.hylte.se/kartor](http://www.hylte.se/kartor) hittar du kartor där vandringsleder och besöksmål är markerade. Följ QR-kod för att hitta dit!

## HYLTE TURISTINFORMATION

Web: [hylte.se/turism](http://hylte.se/turism)

E-mejl: [tourist@hylte.se](mailto:tourist@hylte.se)

Tfn: +46(0)345-180 94

Adress: Fabrikgatan 1B, Hyltebruk

**Turistsjälvserviceplats - Fabrikgatan 1A i Hyltebruk.  
Öppet året runt på vardagar kl. 08:00-18:00.**



Like us on Facebook!

Hylte Turistinspiration



Follow us on Instagram!

@upplevhylte

Hylte Folkbibliotek  
Fabrikgatan 1A, Hyltebruk  
Tfn: +46(0)345-181 56

Hylte kommunhus, reception  
Storgatan 8, Hyltebruk  
Tfn: +46(0)345-180 00

## INNEHÅLL

Händer i Hylte 2016  
Barnens Hylte

## SE OCH GÖRA 10

I Ebbe Skammellssons kölvatten - En färd i bygden kring Bolmen och Unnen 10  
Krösarundan - En resa i tid, natur och mat 11  
Industrihistoria i Nissadalen - Från Taberg till Halmstad 11  
Femsjö - Cykla och vandra i Elias Fries fotspår 11  
Långaryd - Världens släktbygd 11  
Unnaryd - Där kreativiteten flödar 11

Må bra - till både kropp och själ 13  
Golf 15  
Ridning 15  
Badplatser 16  
Naturlekpark - Unneparken 17  
Kanutleder, kanotuthyrning och flytvästdepåer 18  
Cykelleder och cykeluthyrning 20  
Vinteraktiviteter 21  
Vandringsleder, stigar och gångstråk 22  
Naturområden 25  
Fiske med karta 28  
Kulturminnen och natursköna besöksmål 31  
Museer 36  
Hembygdsgårdar 38  
Kyrkor 40  
Konst och hantverk 42  
Shopping 46

## ÄTA 49

Restauranger  
Asiatiskt  
Pizzerior och gatukök  
Caféer

**Annonser 51**

## BO 54

Hotell och pensionat  
B & B och vandrarhem  
Stugor och lägenheter  
Campingar och ställplatser

## KARTOR 56

Kommunens orter och tillhörande tätortskartor  
Kommunkarta

**Praktisk information 64**  
**Sociala kanaler 64**



## CONTENT

Happens in Hylte 2016 7  
Hylte for the children 8

### SEE AND DO

In The Wake of Ebbe Skammelson – A journey in the area surrounding Bolmen and Unnen 10  
Krösa round: A journey in time, nature and food 11  
Industrial history in the Nissan valley: From Taberg to Halmstad 11  
Feel good - for both body and soul 13  
Golf 15  
Riding 15  
Bathing areas 16  
Nature playground - Unneparken 17  
Canoe routes, canoe rentals and life jacket depots 18  
Bicycle trails and bicycle rentals 20  
Winter activities 21  
Hiking trails, paths and walkways 22  
Nature areas 25  
Fishing, with map 28  
Cultural heritage sites and places of scenic beauty 31  
Museums 36  
Rural community centres 38  
Churches 40  
Art and craft 42  
Shopping 46

### EAT 49

Restaurants  
Asian food  
Pizzerias and snack bars  
Cafés

### Advertisement 51

### STAY OVERNIGHT 54

Hotels and inns  
B&Bs and youth hostels  
Cabins and flats  
Campsites and caravan parks

### MAPS 56

Localities in the municipality and related urban area maps  
Map of the municipality

### Practical information 64

### Social channels 64



## INHALT

Veranstaltungen in Hylte 2016 7  
Mit Kindern in Hylte 8

### SEHEN UND ERLEBEN

Im Kielwasser Ebbe Skammellssons - Eine Entdeckungsreise zwischen Unnen und Bolmen 10  
Krösarundan - Eine Reise durch Zeit, Natur und Essen 11  
Industriegeschichte im Nissadalen - Von Taberg nach Halmstad 11  
Wohlfühlen - für Körper und Seele 13  
Golf 15  
Reiten 15  
Badstellen 16  
Naturspielplatz - Unneparken 17  
Kanutouren, Verleih von Kanu und Schwimmwesten 18  
Fahrradwege und -verleih 20  
Winteraktivitäten 21  
Wanderwege 22  
Natur 25  
Angeln, inklusive Karte 28  
Kultur und Ausflugsziele 31  
Museen 36  
Heimatsparks 38  
Kirchen 40  
Handwerk und Kunst 42  
Shopping 46

### ESSEN 49

Restaurants  
Asiatisch  
Pizzeria und Imbiss  
Cafés

### Anzeigen 51

### ÜBERNACHTEN 54

Hotel und Pensionat  
Zimmer und Jugendherberge  
Hütten und Wohnungen  
Camping und Stellplätze für Caravan

### KARTEN 56

Orte mit Detailkarten  
Karte

### Praktische Informationen 64

### Verschieden Medien 64

# Händer i Hylte 2016

## HYLTE KONST- OCH HANTVERKSRUNDA

Under Påskhelgen håller Hyltes Konst- och Hantverkare öppet i sina ateljer och välkomnar besökare för visning och försäljning.

## UNNARYDS TORG

Andra onsdagsförmiddagen i månaden, från mars till december, är det knallar och aktiviteter på Unnaryds torg, du hittar mer information på [www.unnaryd.com](http://www.unnaryd.com)

## CIRKUS OLYMPIA

Varje år presenteras ett nytt internationellt cirkusprogram. Aktuell turnéplan hittar du på [www.cirkusolympia.se](http://www.cirkusolympia.se).  
Tfn: +46(0)345-311 90, +46(0)70-338 11 88

## TORUPS MARKNAD

Knallemarknad med anor från 1700-talet. Vårmarknad den 6 maj och höstmarknad den 3 september.

## GUIDADE TURER PÅ STORA ENSO PAPER AB

Var med och se hur grunden för morgondagens nyheter skapas. I en spännande guidad tur får du uppleva ett tidningspappersbruk inifrån. Du guidas genom trånga och höga passager, inomhus såväl som utomhus. Datum och tider publiceras under maj på [www.hylte.se/evenemang](http://www.hylte.se/evenemang)

Fler evenemang hittar du i evenemangskalendern  
[www.hylte.se/evenemang](http://www.hylte.se/evenemang)



## HAPPENS IN HYLTE 2016

### Unnaryd Market

The second Wednesday each month, from March until December, there are items for sale and activities at the traditional Unnaryd market [www.unnaryd.com](http://www.unnaryd.com)

### Circus Olympia

Every year a new international circus program is presented. You can find the tour schedule for this year at [www.cirkusolympia.se](http://www.cirkusolympia.se).  
Tel. +46(0)345-311 90, +46(0)70-338 11 88.

### Torup Market

Traditional market dating back to the 18th Century. Spring market on the 14th of May and autumn market on the 5th of September.

### Guided Tours at Stora Enso in Hyltebruk

Join in and see how the basis for the news of tomorrow is created. In an exciting guided tour, you get to experience a newspaper mill from the inside. You are guided through narrow and high passages, indoor as well as outdoor. Dates and times are published during May in the Event Calendar at [www.hylte.se](http://www.hylte.se)

### Holiday at home 2016

On June 5th - 6th, our local businesses and attractions open up to give you the opportunity to explore and enjoy our municipality. Discover new favorite spots, visit treasures near you and take advantage of great special offers.

### Unnaryd Day - July, 13th

On the 13th of July there is a big summer market in Unnaryd with lots of items for sale and many activities going on in the whole village. [www.unnaryd.com](http://www.unnaryd.com)

### Bolmen Day - July, 30th

Last weekend in July, it is time for Bolmen day and activities are arranged at different locations around Lake Bolmen. At Tiraholms Fisk outside Unnaryd, there is a market with local specialties and food handicraft and boat tours from the jetty. Free fishing the whole day in Bolmen! [www.bolmensweden.com](http://www.bolmensweden.com)

### Långaryds historical market - August, 28th

Långaryd arranges an old time market on the last Sunday of August. A market with crafts, flowers and food for sale. Entertainment and different activities give it a nice touch - especially for kids. [www.langaryd.se](http://www.langaryd.se)

### Train Days in Landeryd - September, 5th - 6th

On the first weekend of September, it is time for a ride with historical vehicles - come ride vintage trains. In addition there will be different kinds of entertainment and food served.  
[www.tagdagarna.se](http://www.tagdagarna.se)

Find more events at [www.hylte.se/evenemang](http://www.hylte.se/evenemang)



## VERANSTALTNINGEN I HYLTE 2016

### Hylte Kunst- och Handverksrunda 25. - 28. März

Zu Ostern findet in Hylte die Kunst- und Handwerksrunde statt, bei der viele Ateliers, Werkstätten und Gallerien in der Kommune geöffnet sind für Besucher.

### Unnaryds Markttag

Auf dem Marktplatz von Unnaryd findet jeden zweiten Mittwoch im Monat von März bis Dezember ein Vormittagsmarkt statt. Mehr Infos unter [www.unnaryd.com](http://www.unnaryd.com)

### Cirkus Olympia

Jedes Jahr präsentiert der Zirkus ein neues internationales Zirkusprogramm. Den aktuellen Tourneepplan findet man unter [www.cirkusolympia.se](http://www.cirkusolympia.se). Tel: +46(0)345-311 90, +46(0)70-338 11 88

### Torups Markttag

Traditioneller Markt in Torup, im Frühling am 6. Mai und im Herbst am 3. September.

### Werksführungen in Stora Ensos Papierfabrik Hyltebruk

Hier kann man erfahren, wie die Grundlage für die Zeitungen von morgen produziert werden. In einer interessanten Führung lernst Du eine Papierfabrik von innen kennen - mit manchmal hohen und engen Abschnitten und auch unter freiem Himmel. Ab Mai kann man die Zeiten für diese Führungen unter [www.hylte.se/evenemang](http://www.hylte.se/evenemang) lesen.

## TURISTA HEMMA 2016

Den 5-6 juni är dagarna då lokala besöksmål och verksamheter välkomnar och öppnar upp för dig som hemmaturist att utforska och njuta av ditt Hylte. Upptäck nya smultronställen eller besök ett kärt gammalt guldkorn på hemmaplan och ta del av fina specialerbjudande.

## UNNARYDSDAGEN

Den 13 juli är det stormarknad i Unnaryd med massor av knallar. Massor av aktiviteter i hela samhället.

För mer info: [www.unnaryd.com](http://www.unnaryd.com)

## BOLMENDAGEN

Den 30 juli är det dags för Bolmendagen. Då arrangeras aktiviteter på olika ställen runt sjön Bolmen. På Tiraholms Fisk utanför Unnaryd är det utomhusmätta. Fritt fiske hela dagen i Bolmen! [www.bolmensweden.com](http://www.bolmensweden.com)

## LÅNGARYD GAMMELDAGS MARKNAD

Söndagen den 28 augusti är det marknad i gammeldags stil med hantverk, blommor och mat till försäljning. Underhållning och aktiviteter för barnen är trevliga inslag på marknadsplatsen. För mer information: [www.langaryd.se/](http://www.langaryd.se/)

## TÅGDAGARNA I LANDERYD

Den första helgen i september blir det åka av - kom och åk veteranståg. Dessutom underhållning och servering i olika former. För mer info se [www.tagdagarna.se](http://www.tagdagarna.se) och [www.landeryd.info](http://www.landeryd.info)

### Urlaub zu Hause 2016

Am 5. und 6. Juni laden viele ausgewählte Stellen und Geschäfte in unserer Kommune zu einem Tag der offenen Tür mit vielen Überraschungen und Extras ein. Entdecken Sie neue Lieblingsplätze oder besuchen Sie alte Schätze zu Hause und profitieren Sie von großen Sonderangeboten.

### Unnarydsdagen - 13. Juli 2016

Ein besonderer Markttag in Unnaryd findet immer am zweiten Mittwochvormittag im Juli statt - der Marktplatz voll mit Handwerk, Blumen und verschiedensten regionalen Produkten. Außerdem gibt es im ganzen Dorf ein Festprogramm und Aktivitäten. Mehr Informationen findet man unter [www.unnaryd.com](http://www.unnaryd.com)

### Bolmendagen - 30. Juli 2016

Am letzten Samstag im Juli wird der alljährliche Bolmentag. Um den ganzen See herum findet man verschiedenste Aktivitäten und Arrangements. Das Angeln ist den ganzen Tag über gratis!! [www.bolmensweden.com](http://www.bolmensweden.com)

### Långaryds historischer Markttag - 28. August

Am letzten Sonntag im August wird stets ein Markt nach historischem Vorbild in Långaryd gehalten. Neben Handwerkern mit ihren Produkten, Blumen und Essen sorgen unterschiedlichste Programmpunkte für Unterhaltung. [www.langaryd.se](http://www.langaryd.se)

### Tage der Eisenbahn in Landeryd 5. - 6. September

Am ersten Wochenende im September: Einsteigen bitte! Fahre im alten Stil mit historischen Zügen und Lokomotiven, die zum Leben erweckt werden. Mehr Infos unter [www.tagdagarna.se](http://www.tagdagarna.se) und [www.landeryd.info](http://www.landeryd.info).

Mebr Veranstaltungen unter [www.hylte.se/evenemang](http://www.hylte.se/evenemang)

# Barnens Hylte - FAMILJEAKTIVITETER

## Bada och fiska

Åk ut till Tiraholms Fisk utanför Unnaryd, tfn +46(0)371-640 19. Där kan du bada och fiska i sjön Bolmen. Titta på ålar och andra fiskar i stora kar. Ät en god gäddburgare eller en smaskig glass på bryggan. Passa också på att ta med dig föräldrarna på tipspromenaden (1,5 km) vid sjön. Du hittar fler bra förslag på platser för bad, fiske och glass-stopp i denna Hylteguide!

## Botanisk/zoologiskt strövtag och medeltidskyrka

I Femsjö finns en rolig stig som kallas Gula Spåret (4 km). Längs den kan du lära dig om de växter och djur som bor och växer i Femsjös skogar. Ta med en picknickkorg, vila och njut en stund på någon av de vackra platser som finns utmed stigen. Passa även på att besöka Femsjö medeltidskyrka som är riktigt gammal - till och med äldre än dina föräldrar!

## Kantarelljakt

Vanligen kan du plocka dessa gula godingar från juli till och med oktober, i både löv- och barrskog.

## Minigolf, bordtennis och lek

Utmana hela familjen på minigolf och avsluta med en god glass eller en gofika på någon av Hyltes campingplatser. Jälluntofta camping, tfn +46(0)371-720 10  
Vallsnäs camping, tfn +46(0)371-602 33

## Ridning

Finns det något roligare än att rida ut på en tur i skogen?  
Eller varför inte ta med mamma och pappa på en resa med häst och vagn? Skallinge Gård i Simlångsdalen, tfn +46(0)35-720 47, +46(0)702-35 47 01

## Skolan förr i tiden

Vill du veta hur det såg ut i skolan förr i tiden? Besök våra spännande skolmuseer.  
Slätteryds skolmuseum i Unnaryd, tfn +46(0)706-82 66 32  
Drängsereds skolmuseum, tfn +46(0)345-311 11  
Torups skolmuseum tfn +46(0)345-203 83



## HYLTE FOR THE CHILDREN - FAMILY ACTIVITIES

### Swimming and fishing

Go to Tiraholms Fisk outside Unnaryd, tel. +46(0)371-640 19. There you can swim and fish in the lake Bolmen. Look at eels and other fish in large tanks. Eat a good pike burger or a tasty ice cream at the jetty. Also take the opportunity to bring your parents along for the quiz walk at the lake. In the guide you can find more suggestions where to swim, where to fish and where to have an ice cream.

### Botanical/zoological ramble and medieval church

In Femsjö there is an amusing pathway called The Yellow Track (Gula spåret). Along it you can learn about the plants and animals that live and grow in the forests of Femsjö. Bring a picnic basket, have a rest and enjoy the beautiful places along the pathway. Also take the opportunity to visit Femsjö medieval church that is really old – even older than your parents!

### Minigolf, table tennis and games

Challenge the entire family on minigolf and finish off with some good ice cream or a snack at one of Hylte's campsites. In Vallsnäs you can also play table tennis and in Jälluntofta you can play badminton.  
Jälluntofta Camping in Jälluntofta, tel. +46(0)371-720 10  
Vallsnäs Camping near Unnaryd, tel. +46(0)371-602 33

### Chanterelle hunt

Usually you can pick these yellow good ones from July until October, both in deciduous and coniferous forests.

## Spelstallet – spel för hela familjen

Utmana föräldrarna på biljard, bordtennis eller pilkastning. Fortsätt med att spela fotboll- och ishockeyspel med syskonen. Eller varför inte spela ett gammalt hederligt brädspel som t ex schack?

Stäng av mobilen och iPaden för att umgås på riktigt! För bokning och information kontakta Pensionat Sägknorren tfn +46(0)345-120 90

## Spännande skymningsvandring

En promenad på 2,5 km med små stopp, där du får höra en historia. Promenaden görs med fördel i skymningen. Du får en lykta att bära med, som ger lite trolskt sken när du vandrar på stigen. Det ingår även en liten överraskning nere vid sjön. Boka hos Pensionat Sägknorren tfn +46(0)345-120 90, +46(0)709-38 64 16

## Trädsafari i Knallhult

Hur många olika träd känner du till? Kan du para ihop löven med trädet? På vår vandring genom skogen får du lära dig minst tio olika träds kännetecken med löv, grenverk, bark och blad. Du får dokumentation med dig hem samt förfriskningar. Boka hos Pensionat Sägknorren tfn +46(0)345-120 90.

## Unneparken - naturlekplats

Gräv i den stora sandlådan, klättra, balansera, testa kroppen med olika utmaningar eller bygg en koja. Här finns också en mysig grillplats och massor av aktiviteter för såväl stora som små. En plats där hela familjen kan umgås. Parken ligger mitt i Unnaryd med närhet till bad, boulebana, shopping, fotboll- och marknadsplats. *Gratis och alltid öppet!*

## Örnalyckan - tillgänglighetsanpassad allaktivitetsplats

Örnalyckan erbjuder aktiviteter för alla - ung som gammal. Linbana, klätternät, voltstänger, rutschbana och lekborg med specialbyggda ramper. Belägen vid Hyltebruks idrottsplats Örnvallen utmed gamla Nissastigen. *Gratis och alltid öppet!*

### Riding

Is there anything more amusing than going for a ride on a horse into the forest? Or why not bring mum and dad for a ride with horse and carriage?  
Skallinge Farm not far from Simlångsdalen,  
Tel. +46(0)35-720 47, +46(0)702-35 47 01

### School of the past

Do you want to know what school used to look like in the past? Visit our exciting school museums.  
Slätteryd school museum, Unnaryd, tel. +46(0)706-82 66 32  
Drängsered school museum, tel. +46(0)345-311 11  
Torups skolmuseum tel +46(0)345-203 83

### Gaming Stable - amusement for the whole family

Challenge your parents at billiards, table tennis or darts. Or what about playing football and ice hockey games with your siblings. Or why not play good old-fashioned board games such as chess? Turn off your cell phone/iPad to socialize in real life!  
For reservations and information, contact Pensionat Sägknorren +46(0)345-120 90

### Exciting walk at dusk

A walk of 2.5 km (4 mi) with small stops, where you get to hear a story. The walk is best done at dusk. You get a lantern to carry along, that results in a troll like glow as you walk on the path. It is also included a small surprise down by the lake. For booking contact Sägknorren Inn tel. +46(0)345-120 90, +46(0)709-38 64 16

### Tree safari in Knallhult

How many different kinds of trees do you know? Can you match the leaves with the tree? On our walk through the forest you will learn the characteristics of at least ten different trees with leaves, branches and bark. You get a documentation to bring home and refreshments. For booking contact Sägknorren Inn tel. +46(0)345-120 90.

### Unneparken – nature playground

Dig in the large sandbox, climb, find your balance, test what your body can do in different challenges or build a tree house. Here is also a cosy fireplace and lots of activities for both the big ones as well as the little ones. A place for the whole family to hang out. The park is located in the middle of Unnaryd, near to swimming, boule, shopping, football pitches and the market place.

### Örnalyckan accessibility adapted activity ground

Rope way, climbing net, balancing poles, slides and climbing frame with specially built ramps. Here is something to do for all children, regardless of physical condition. Located at the sports field "Örnvallen" in Hyltebruk, along the road "Gamla Nissastigen".





**MIT KINDERN IN HYLTE  
- UNTERNEHMUNGEN FÜR DIE GANZE FAMILIE**

**Baden und Angeln**

Bei Tiraholms Fisk bei Unnaråd (Tel +46(0)371-640 19) kann man im Bolmensee baden und angeln, Aale und andere Fische in Aufzuchtbecken beobachten, einen Hechtburger oder ein riesiges Eis essen. In einer kleinen Quizrunde (1,5 km) kann man sein Wissen testen oder Neues lernen.

**Wanderung mit botanischen und zoologischen Erläuterungen**

In Femsjö gibt es einen leichten und abwechslungsreichen Wanderweg, genannt Gelber Pfad (4 km). Viele Erläuterungen längs des Weges erklären einem die Pflanzen und die Tiere des Waldes um Femsjö. Nicht den Picknickkorb vergessen! Und auch die mittelalterliche Kirche von Femsjö ist einen Besuch wert.

**Minigolf, Tischtennis und Spiel**

Spaß für die ganze Familie! Minigolf auf allen Campingplätzen in Hylte, auch Eis und kleinere Mahlzeiten. Der Campingplatz in Vallsnäs bietet Tischtennis an, Jälluntofta Camping auch Badminton.

Jälluntofta camping, Tel +46(0)371-720 10  
Vallsnäs camping, Tel +46(0)371-602 33

**Pfifferlingssuche**

Diese gelbe Köstlichkeit findet man meist zwischen Juli und Oktober in Hyltes Laub- und Nadelwäldern.

**Reiten**

Nichts ist aufregender als ein Ausritt zu Pferde durch die Natur! Oder warum nicht eine Kutschfahrt mit der gesamten Familie? Skallinge Gård in Simlångsdalen, Tel +46(0)35-720 47, +46(0)702-35 47 01

**Schule früher**

In Hyltes Schulmuseen kann man erleben, wie die schwedische Schule früher ausgesehen hat. Slätteryds skolmuseum in Unnaråd, Tel +46(0)706-82 66 32  
Drängsereids skolmuseum, Tel +46(0)345-311 11  
Torups skolmuseum tfn +46(0)345-203 83

**Spiestall - Spielen für die ganze Familie**

Fordert doch mal Eure Eltern in Billard, Tischtennis oder Dart heraus. Oder spiele Tischfußball und -eishockey gegen Deine Geschwister. Oder warum nicht das gute altmodische Brettspiel Schach? Schaltet die Handys und das iPad aus, um das wirkliche Leben zu spüren! Für Reservierungen und Informationen: Pensionat Sägknorren +46(0)345-120 90

**Spannende Dämmerungswanderung**

Eine 2,5 km lange Wanderung in der Dämmerung mit Geschichtenerzähler. Ausgestattet mit Laterne wandert man zum Seeufer, wo eine Überraschung wartet. Zu Buchen über Pensionat Sägknorren Tel +46(0)345-120 90, +46(0)709-38 64 16

**Baumsafari in Knallhult**

Wie viele verschiedene Bäume kennst Du? Erkennst Du Blätter, Rinde oder Maserung? Auf dieser Wanderung wirst Du mindestens zehn verschiedene Bäume kennenlernen und sie bestimmen können. Inkl. Arbeitsmaterial. Zu Buchen über Pensionat Sägknorren Tel +46(0)345-120 90, +46(0)709-38 64 16

**Unneparken - Naturspielplatz**

Im riesigen Sandkasten graben, klettern, balancieren oder eine Höhle bauen. Auf dem Naturspielplatz in Unnaråd findet sich für jeden Abenteurer etwas. Mit Grillplatz. Mitten in Unnaråd gelegen, in der Nähe von Badestelle, Boule, Fußballplatz, Markt und Einkaufsmöglichkeiten.

**Örnalykan - Barrierefreier Spielplatz**

Seilbahn, Kletternetz, Balancestrecke, Kletterburg mit behindertengerechten Rampen. Für jung wie alt in verschiedenster Mobilität. Am Sportplatz von Hyltebruk gelegen, am Gamlå Nissastigen.



Långaryds gammeldagsmarknad 2014.

## Se och göra SEE AND DO | SEHEN UND ERLEBEN

” I Hylte kommun finns det mycket att göra och uppleva. Alla våra små fantastiska orter ligger nära varandra så du kan ta dig runt på en dag. Till fots, på cykel, till häst, längs åar och vattendrag, med bil och motorcykel - eller varför inte en kombination? ”

### **I EBBE SKAMMELSSONS KÖLVATTEN\* - En färd i bygden kring Bolmen och Unnen**

Området runt sjöarna Bolmen och Unnen är en gammal kulturbygd som inspirerar och ger möjligheter till många upplevelserika och sköna dagar i och kring naturen. En omfattande broschyr med tips på aktiviteter och besöksmål samt karta, finns för nerladdning och utskrift på [www.hylte.se/turism](http://www.hylte.se/turism). Du kan även beställa den i tryckt format via [tourist@hylte.se](mailto:tourist@hylte.se)

#### **\*Sägngen om Ebbe Skammelsson**

Ebbe är en stilig viking när han tar sig upp för Lagan till sjön Bolmen. Där möter han Malmfrid, sitt hjärtas utvalda. På grund av olyckliga omständigheter skiljs de älskande från varandra. Efter en lång tids väntan, när Malmfrid slutligen tagit för givet att Ebbe stupat i strid, så trolovar hon sig med Ebbes broder Peder. På bröllopsdagen återvänder emellertid Ebbe och blir förkrossad över detta. I förbittring och ilska hugger han huvudet av brodern, varvid hans älskades hjärta brister och hon sjunker död ned vid Ebbes fötter. Ebbe Skammelsson blir han djupt ångerfull och inser att han måste söka förlåtelse för sitt odåd. Han låter smida en tung kätting av järn med 365 länkar, så att han varje dag på året ska påminnas om sin skuld. Ebbe låter sig ros mellan Bolmens öar, och tillbringar en dag och en natt på var och en av de 365 öarna. För varje dygn faller en länk ur kättingen och för varje dag kommer Ebbe närmare sin frid. När han efter ett år stiger i land vid Angelstad faller den sista länken bort och Ebbe sjunker död ner.

## UNNARYD

### – Där kreativiteten flödar

Unnaryd en gammal kulturbygd med en rik och särpräglad bondekultur och med en levande konst- och hantverkstradition. Unnaryd kan även erbjuda hemslöjd och Sveriges i särklass finaste museum för de säregna Bonadsmålingarna. Vidare finns en gammal anrik torgradition och andra onsdagen i juli är det Unnarydsdagen, då det förutom stor marknad är massor av olika aktiviteter i hela byn.

I centrum finns, förutom småskalig shopping och god lokalproducerad mat, Unneparken - en naturpark med lekplats och grillplats för stora och små. Unnaryds natursköna omgivning erbjuder även fina möjligheter när det gäller att cykla, vandra, kanota, fiska och bada. Läs mer om vad du kan äta, bo och göra på [www.unnaryd.com](http://www.unnaryd.com)



Brunnsbacka sågkvarn i Unnaryd.



Dramatiserade visningar i Långarydssläktens fotspår

## LÅNGARYD

### – Världens släktbygd

Närmare två procent av Sveriges befolkning tillhör världens största kartlagda släkt, Långarydssläkten, som har sina rötter i Långaryd. Här finns ett rikt utbud av historiska besöksmål och du kan även välja att cykla, vandra, och geocacha i Långarydssläktens fotspår. Under sommaren ordnas dramatiserade visningar med skådespelande guider, där du besöker sägenomspunna och historiska platser. Vartannat år ordnar Långaryd en stor gammeldags marknad sista helgen i augusti. Läs mer om vad du kan äta, bo och göra på [www.langaryd.se](http://www.langaryd.se)

## FEMSJÖ

### – Cykla och vandra i Elias Fries fotspår

Börja din natur- och kulturupplevelse i Kyrkbyns Informationsbyggnad, förutom information finns det möjlighet att grilla under tak, och det är en bra startpunkt för både cykel och vandring. Intill ligger också en medeltidskyrka och Friesmuseet, som båda håller öppet sommartid. Mykologen Elias Fries föddes och verkade i Femsjö och är känd som "Svamparnas Linné". Läs mer på [www.eliasfries.org](http://www.eliasfries.org)

Femsjö är en vacker historisk plats rik på kulturskatter och spännande landskapsberättelser, men också en plats där det finns gott om ställen att prova fiskelyckan och friluftsbada. Läs mer om vad du kan äta, bo och göra på [www.femsjo.com](http://www.femsjo.com)



## KRÖSARUNDAN

### - En resa i tid, natur och mat

Krösarundan presenterar en tur på 210 km som tar dig genom en bygd fylld av historia. Du reser genom Nissans och Fylleåns natursköna dalar. Vid Unnaryd når du även sjöarna Unnen och Bolmen. Inom området finns flera små museer och historiska byggnader med information om svunna tider. Du hittar också tips på andra sevärdheter, matställe och boende längs vägen. Om du i lugn och ro vill besöka alla sevärdigheterna längs vägen, så tar rundan mer än en dag. Passa då på att ta in på något av de övernattningsställen som finns i anslutning till vägen. Broschyr för utskrift och webbversion med karta hittar du på [www.hylte.se/turism](http://www.hylte.se/turism)

## INDUSTRIHISTORIA I NISSADALEN

### - Från Taberg till Halmstad

Det finns mängder av trevliga utflyktsmål i Nissadalen. Spännande och vackra miljöer samt olika aktiviteter i området. Vattnet i Nissan har i alla tider spelat en enorm roll för industrin. Nissan är en av södra Sveriges längsta åar med en längd av cirka 200 km. Den har sitt ursprung strax utanför Taberg i norr och går genom Smålands inland och Halland, ner till Halmstad i söder. Ta en tur runt på [www.nissadalen.com](http://www.nissadalen.com) och inspireras. Gör sedan utflykter och besök de platser som lockar dig. Eller leta efter de nio skatter som är gömda i industrihistoriska intressanta miljöer i Nissadalen – Geocaching i Nissadalen.



## ACTIVITIES

In Hylte municipality there's a lot to do and experience. All our small fantastic localities are located near each other so you can get around within a day. Walking, bicycling, riding, along rivers and creeks, by car or by motorcycle – or how about a combination?

### IN THE WAKE OF EBBE SKAMMELSSON

#### – A journey in the area surrounding Bolmen and Unnen

The area around the lakes of Bolmen and Unnen is an old cultural area that inspires and offers opportunities to many days full of experiences and pleasure, in and around nature.

An extensive booklet with tips on activities, places to visit and map, is available to download and to print at [www.hylte.se/turism](http://www.hylte.se/turism) You can also order a printed copy through [tourist@hylte.se](mailto:tourist@hylte.se)

#### The legend of Ebbe Skammelsson

Ebbe is a handsome Viking when he makes his way upstream along Lagan to the lake Bolmen. There he meets Malmfrid, his chosen one. Due to unfortunate circumstances the two lovers are separated. After having waited a long time, Malmfrid finally takes for granted that Ebbe has fallen in battle and is betrothed to Ebbe's brother Peder. On the wedding day Ebbe however returns and is devastated. In bitterness and anger he decapitates his brother, after which his loved one's heart breaks and she sinks dead by Ebbe's feet. Ebbe Skammelsson becomes deeply regretful and realise that he must seek forgiveness for what he has done. He forges a heavy iron chain of 365 links, so that every day of year he can be reminded of his guilt. Ebbe lets himself be rowed between the islands of Bolmen, and spends one day and one night on each one of the 365 islands. Every day one link falls from the chain and every day Ebbe comes closer to his peace. When he after one year lands at Angelstad the last link falls and Ebbe sinks dead.

### KRÖSA ROUND – A journey in time, nature and food

The Krösa round presents a tour of 210 km (130 mi) that takes you through an area full of history. You travel through the scenic valleys of Nissan and Fylleån. At Unnaryd you also reach the lakes of Unnen and Bolmen.

Within the area you find several small museums and historic buildings with information about the past. You also find tips on other sights, places to eat and places to stay along the road. If you want to have the time to look at the different museums and to really enjoy what is along the road, then the round takes more than a day. Booklet to print and a web version with a map you can find at [www.hylte.se/turism](http://www.hylte.se/turism)

### INDUSTRIAL HISTORY IN THE NISSAN VALLEY – From Taberg to Halmstad

There are plenty of nice destinations to visit in the Nissan valley. Exciting and beautiful environments and different activities in the area. The water in Nissan has always played an enormous role for the industry. Nissan is one of the longest rivers in the south of Sweden having a length of about 200 km (120 mi). The source is just outside Taberg in the north and it flows through the inland of Småland and Halland, down to Halmstad in the south. Have a look at [www.nissadalen.com](http://www.nissadalen.com) and get inspired. Then make excursions and visit the places that awaken your curiosity. Or look for the nine treasures that are hidden in environments interesting from an industrial historical point of view in the Nissan valley - Geocaching in the Nissan valley.

### FEMSJÖ - bicycling and walking in the footprints of Elias Fries

There is an rotunda in Femsjö Kyrkby to get information before starting the walking round and to barbecue under a roof. The medieval church and the Friesmuseum are a fantastic starting point to your bicycling or walking trips. Both are open during summer. Mycologist Elias Fries is born and worked in Femsjö, he is even known as „Linné of fungi“. Read more on [www.eliasfries.org](http://www.eliasfries.org). Femsjö is a beautiful village with many cultural treasures and terrific stories about nature, and there are many places for fishing and swimming. Read more about Femsjö at [www.femsjo.com](http://www.femsjo.com)

### LÅNGARYD - and the Långaryd ancestors

Almost 2% of the Swedish population is related to the Långaryd family, Långarydssläkten. There is much to discover in Långaryds historical heritage and in nature. So, take a ride with the bike, walk or try geocaching in the footsteps of the Långaryd family. Summer time, there are dramatic performances about ancestors and places that are origin to this huge family tree. Every second year, there is an old time market in Långaryd, last weekend in August. Read more about Långaryd at [www.langaryd.se](http://www.langaryd.se)

### UNNARYD - feel the creativity

Unnaryd is a historical and cultural interesting village with unique traditional folk art and crafts. You can see this in the exceptional collection of Bonad paintings in the heritage museum. There is a traditional market every month, culminating in Unnarydsdagen every year in July, a big market and cultural event in the entire village.

In Unnaryd, there are many shopping possibilities and different style restaurants. For kids, there is a nature playground and the surroundings offer many different activities in nature: bicycling, hiking, walking, fishing, paddling and bathing. Read more about Unnaryd at [www.unnaryd.com](http://www.unnaryd.com)



Unnaryd. Foto: Evelina Håkansson



## AKTIVITÄTEN

In der Hyltekommune gibt es viel zu erleben. Schon an einem Tag kann man zu Fuß, mit dem Fahrrad, dem Pferd, entlang Flüssen und Gewässern, mit Auto oder Motorrad einiges entdecken - warum nicht mehreres kombinieren?

### IM KIELWASSER EBBE SKAMMELSSONS

#### – Eine Entdeckungsreise zwischen Bolmen und Unnen

Das Gebiet zwischen Bolmen- und Unnensee ist eine alte Kulturregion, inspirierend und einladend zu fantastischen Tagen umgeben von Natur. Eine ausführliche Broschüre mit Tipps und Ausflugszielen samt Karte kann unter [www.hylte.se/turism](http://www.hylte.se/turism) ausgedruckt werden oder zu bestellen unter [tourist@hylte.se](mailto:tourist@hylte.se)

#### Die Sage von Ebbe Skammelsson

Der berühmte Wikinger Ebbe Skammelsson erreicht den Bolmensee über den Lagan und begegnet dort Malmfrid, die Auserwählte seines Herzens wird. Auf Grund unglücklicher Umstände müssen die beiden sich aber trennen, denn Ebbe muss wieder in den Kampf ziehen. Seinen kranken Bruder Peder lässt er bei ihr zurück. Nach langem, sehnsüchtigem Warten glaubt sie, Ebbe sei tot, und verlobt sich deshalb mit seinem Bruder Peder. Am Hochzeitstag der beiden kehrt jedoch plötzlich Ebbe zurück, sieht das Unglück und schlägt in Verzweiflung seinem Bruder den Kopf ab. Seine geliebte Malmfrid sinkt mit gebrochenem Herzen zusammen und stirbt zu Ebbes Füßen. Ebbe erkennt seine Schuld, kann sich aber nicht verzeihen. Er möchte Buße tun für seine Untat und lässt eine Kette aus 365 Gliedern schmieden, die ihn an jedem Tag des Jahres an seine Schuld erinnert. Auf des Bolmens 365 Inseln verbringt er je einen Tag und eine Nacht, wodurch je ein Kettenglied sich öffnet und sein Herz befreit ist. Nach einem Jahr steigt er bei Angelstad an Land, das letzte Glied der Kette fällt von ihm ab und er sinkt tot aber erlöst zusammen.

### KRÖSARUNDE - Eine Reise durch Zeit, Natur und Speisen

Die Krösarunde ist eine über 200 km lange Tour durch die Geschichte, bei der man durch die schönen Täler von Nissan und Fylleån kommt und in Unnaryd an den Unnensee und den Bolmensee. Man streift viele Museen und historische Gebäude mit Informationen über verschwundene Zeiten. Ebenso andere Sehenswürdigkeiten, Restaurants und Übernachtungen entlang des Weges sind vermerkt. Man benötigt allerdings länger als einen Tag für die ganze Runde, wenn man in den Museen und verschiedenen Plätzen verweilen will. Dafür bieten sich einige der Übernachtungsstellen an. Eine Karte und ausführliches Infomaterial findet man unter [www.hylte.se/turism](http://www.hylte.se/turism)

### INDUSTRIEGESCHICHTE IM TAL DES NISSAN – Von Taberg bis Halmstad

Im Tal des Nissan gibt es viele Ausflugsziele, schöne und spannende Plätze sowie verschiedene Erlebnisse. Das Wasser des Nissan hat seit jeher eine enorm wichtige Rolle für die Industrie gespielt. Mit einer Länge von 200 km ist er einer der längsten Flüsse von Südschweden und versorgt seit Urzeiten die Menschen mit Kraft für ihre Produktionsanlagen. Der Fluss entspringt bei Taberg im Norden, fließt durch das Inland von Småland und Halland, und südlich bis nach Halmstad. Auf der Seite [www.nissadalen.com](http://www.nissadalen.com) gibt es viele Tipps und Ideen für Ausflüge. Lassen Sie sich gern inspirieren. Außerdem sind neun geocaching-Schätze in sehenswerten, historischen Industrieanlagen versteckt - Geocaching in Nissadalen.

### FEMSJÖ - wandern in den Fußspuren von Elias Fries

Beginne gern Deine Erforschung von Femsjö an der Informationsrotunde gegenüber der Kirche von Femsjö. Hier kann man wissenschaftliche Details lesen und auch gleichzeitig grillen. Es ist ein guter Startpunkt für Fahrrad- und Wanderrunden. Die mittelalterliche Kirche und das Friesmuseum sind auch einen Besuch wert, beide im Sommer geöffnet. Der Mykologe Elias Fries ist in Femsjö geboren und hat hier mit seinem Studium der Pilze begonnen. Er ist bis heute als der „Linné der Pilze“ bekannt. Mehr information über Fries und das Museum gibt es unter [www.eliasfries.org](http://www.eliasfries.org) Das landschaftlich wunderschön gelegene Femsjö bietet viele Kulturschätze und eine spannende Sagenwelt. Außerdem kann man hier sein Angelglück versuchen und es gibt traumhafte Badestellen. Mehr über Femsjö gibt es hier zu lesen: [www.femsjo.se](http://www.femsjo.se)

### LÅNGARYD - ahnenreiche Familie

Nachfahren von der aus Långaryd stammenden Familie, der Långarydfamilie, findet man in zwei Prozent der schwedischen Bevölkerung und auch über die gesamte Welt verteilt. Hier gibt es viele historisch interessante Stätten, die man erwandern, erfahren und per geocaching suchen kann. Im Sommer wird die Geschichte der Familie und der wichtigsten Familienmitglieder in szenischen Darstellungen in der Natur nachgestellt: ein besonderes Erlebnis vor Ort mit lebendiger Geschichte. Jedes zweite Jahr findet ein historischer Markt am letzten Wochenende im August statt. Mehr über Långaryd erfährt man unter [www.langaryd.se](http://www.langaryd.se) zu lesen.

### UNNARYD - wo es vor Kreativität sprudelt

Unnaryd ist ein traditionsreicher Ort mit landwirtschaftlichen und handwerklichen Besonderheiten. Mit alten Handwerkstechniken und einem einzigartigen Bonadsmuseum hat Unnaryd einiges zu bieten. Es gibt einmal im Monat einen traditionellen Markt. Im Juli ist dieser Markt ein besonderes Erlebnis und wird als Unnarydsdagen im ganzen Dorf mit vielen Programmpunkten gefeiert. Im Dorf findet man verschiedenste kleine Läden und auch Restaurants, den Naturspielplatz Unnepark-, Grillplatz und Badestrand - alles dicht beieinander. Die Umgebung ist geprägt von schöner Natur, die man mit Fahrrad, Kanu oder zu Fuss erkunden kann, und die auch zum Angeln und Baden einlädt. Mehr über Unnaryd erfährt man auf [www.unnaryd.com](http://www.unnaryd.com)





Må bra - till både kropp och själ

” Vad är att må bra för dig? Oavsett om du föredrar rejäla träningspass, avkopplande massage eller mer traditionella spabehandlingar så finns det i Hylte. Dessutom i en lugn, skön och naturnära miljö. ”

### Danielas massage och friskvård

Latitud: 56.95440, Longitud: 13.52981

Erbjuder terapier för kropp och själ såsom klassisk svensk massage, energimassage, aromaterapi, Reiki-behandlingar och fyto-terapi. Torget, Unnaryd. Tfn: +46(0)760-23 78 88. dany\_ella2002@yahoo.com

### Din energi station

Latitud: 57.00486, Longitud: 13.23603

På Gamla Nissastigen 46B i centrala Hyltebruk kan du boka tid för massage, HHP terapisystem, hudbehandlingar med kryoderm och zontepapi. Här kan du även handla Ehlers hälsokost och dekorationsartiklar för välbefinnandet. Tfn: +46(0)736-57 51 45 [www.youenergystation.com](http://www.youenergystation.com)

### Hölseböke Naturhälsogård

Latitud: 56.92585, Longitud: 12.87687

Gården ligger vackert beläget i skogsbygden vid en sjö utanför Torup. Här erbjuds behandlingar för både kropp och själ. Välj mellan olika boendalternativ, aktiviteter samt spa-behandlingar. Tfn: + 46 (0)346-77 10 14 [www.holseboken.se](http://www.holseboken.se)

### NaturZonen i Wismhult

Latitud: 57.04973, Longitud: 12.95093

Ta en rogivande behandling, gå på tur, ro ut på en stilla sjö eller bara njuta av naturen. Med god erfarenhet från både traditionell sjukvård och komplementär medicinska behandlingar erbjuds du terapi i avkopplande miljö. Tfn: +46(0)345-311 85, +46(0)707-99 88 85 [www.naturzonen.se](http://www.naturzonen.se)

### Paletti Feelgood

Latitud: 56.9549, Longitud: 13.52946

Mitt i Unnaryd kan du boka ansiktsbehandling, massage och makeuprådgivning. Såväl produkter som behandlingar är från svenska varumärket Maria Åkerberg. Boka på tfn: +46(0)708-96 39 79 Linnea eller +46(0)703-34 96 66 Anna [www.butikpaletti.se/feelgood/](http://www.butikpaletti.se/feelgood/)

### Salong Country wellness & make up

Välkomna till den lilla salongen som erbjuder massagebehandlingar, ansiktsbehandlingar, fransförlängning, makeuprådgivningar och nagelbehandling. Även försäljning av skönhetsprodukter. Boka på tfn: +46(0)70-394 47 53 [countrywellnessmakeup@gmail.com](mailto:countrywellnessmakeup@gmail.com)

### Örnahallens Hälsocenter

Latitud: 57.0072, Longitud: 13.23697

Örnahallens Hälsocenter erbjuder ett varierat utbud av aktiviteter. Målet är du som kund ska kunna besöka Hälsocentret för att främja den egna hälsan samtidigt som du har väldigt roligt.

#### Inomhusbad

Det finns en stor bassäng med en vattentemperatur på 27 grader, samt en liten bassäng med vattentemperatur på 32 grader. Bassängen är för mindre barn och lugn lek. Vattenleklandet "Örnagrottan" med skogstema, främst för små barn med badande vuxet sällskap. Tfn reception: +46(0)345-180 97 [www.hylte.se/ornahallen](http://www.hylte.se/ornahallen)

#### Örnalyckan tillgänglighetsanpassad allaktivitetsplats

Latitud: 57.00525, Longitud: 13.25292

Utegyrn som erbjuder alla åldrar att öva upp rörlighet och motorik. Linbana, klätternät, voltstänger, rutschbana och lekborg med specialbyggda ramper. Här finns något att göra för alla barn, oavsett fysiska förutsättningar. Belägen vid Hyltebruks idrottsplats Örnvallen utmed gamla Nissastigen. *Gratis och alltid öppet!*



#### FEEL GOOD – For both body and soul

What does it mean to feel good for you? No matter if you prefer a good workout, relaxing massage or more traditional spa treatments you can find it in Hylte. In addition you find it in a calm, beautiful environment, close to nature.

#### Daniela's Massage and Wellness

Offers therapies for body and soul such as classic Swedish massage, energy massage, aromatherapy, Reiki healing and phytotherapy. Tel. +46(0)760-23 78 88 Torget, Unnaryd

#### Your Energy Station

On the street Gamla Nissastigen 46B in central Hyltebruk you can book an appointment for massage, HHP therapy system, skin treatments with kryoderm and reflexology. Here you can also buy Ehler's health foods and decoration items for wellbeing. Tel. +46(0)736-57 51 45 [www.youenergystation.com](http://www.youenergystation.com)

#### Hölseböke Wellness Farm

The farm is beautifully located in the forest area at a lake outside Torup. Here is offered treatments for both body and soul. Choose between different options for accommodation, activities and spa treatments. Tel. + 46 (0)346-77 10 14 [www.holseboke.nu/se](http://www.holseboke.nu/se)

#### Nature Zone in Wismhult

Have a relaxing treatment, go for a walk, row on a calm lake or just enjoy nature. With good experience from both traditional health care and complementary medical treatments you are offered therapy in a relaxing environment. Tel. +46(0)345-311 85, 46(0)707-99 88 85 [www.naturzonen.se](http://www.naturzonen.se)

#### Paletti Feelgood

At Torget in Unnaryd you can book face treatments, massage and make up counselling. Both the products as well as the treatments come from the Swedish brand Maria Åkerberg. For booking call: +46(0)708-96 39 79 Linnea or +46(0)703-34 96 66 Anna [www.butikpaletti.se/feelgood/](http://www.butikpaletti.se/feelgood/)

#### Salong country wellness & make up

Welcome to the small beauty and wellness center in Hyltebruk offering massage, face treatments, eye lash extensions, professional make up tips, nail cures - the best for your body and skin with mainly organic products! Even selling beauty products. For booking: tel +46(0)70-394 47 53 or [countrywellnessmakeup@gmail.com](mailto:countrywellnessmakeup@gmail.com)

#### Örnahallen Health Centre

Örnahallen Health Centre offers a variety of activities. The goal is that you visit the health centre improving your health at the same time as you're having a good time. Tel. reception: +46(0)345-180 97 <http://hylte.se/ornahallen>  
Public bathing

There is a big swimming pool with 27 degrees water temperature and even a kids pool with 32 degrees and many water toys. A water play ground resembling a Swedish forrest grotto for toddlers and kids. Reception: +46(0)345-180 97 [www.hylte.se/ornahallen](http://www.hylte.se/ornahallen)

#### Örnalyckan accessibility adapted activity ground

Outdoor gym offering the opportunity to practise movability and motor activity regardless of age. Rope way, climbing net, somersault poles, slides and climbing frame with specially built ramps. Here is something to do for all children, regardless of physical condition. Located at the sports field in Hyltebruk, along the road "Gamla Nissastigen". Free and always open.



#### WOHLFÜHLEN - Für Körper und Seele

Du entscheidest, wodurch Du dich entspannen möchtest: eine anstrengende Trainingseinheit, entspannende Massage oder eher ein traditionelles Spa. Neben unserer wunderschönen Natur haben wir all das hier in Hylte zu bieten.

#### Danielas massage och friskvård

Behandlungen für Körper und Seele, klassische schwedische Massage, Energiemassage, Aromatherapie, Reiki und Phytotherapie. Tel: +46(0)760-23 78 88 Torget, Unnaryd

#### Din energi station

Mitten im Zentrum von Hyltebruk (Gamla Nissastigen 46B) liegt eine Oase des Wohlfühlens. Neben medizinischer Massage werden hier auch Wellnessmassagen mit oder ohne Kombination des HHP Therapiesystems angeboten. Desweiteren werden gutartige Hauterkrankungen mit Kryoderm behandelt. Du findest hier passende Kosmetikprodukte, Ehlers Gesundheitskost und Dekoartikel rund ums Wohlfühlen. Tel: +46(0)736-57 51 45 [www.youenergystation.com](http://www.youenergystation.com)

#### Hölseböke Naturhälsögård

Außerhalb von Torup liegt dieser schöne Hof im Wald, der Behandlungen für Körper und Seele anbietet. Man hat mehrere Übernachtungsalternativen, Aktivitäten und Spa-Behandlungen zur Auswahl. Tel: + 46 (0)346-77 10 14 [www.holseboke.nu/se](http://www.holseboke.nu/se)

#### NaturZonen in Wismhult

Buche eine beruhigende Behandlung, geh spazieren, rudere zu einer einsamen Insel oder genieße einfach die Natur. Mit langjähriger Erfahrung aus Krankenpflege und komplementären Behandlungen kann man hier eine Therapie in entspannender Umgebung buchen. Tel: +46(0)345-311 85, 46(0)707-99 88 85 [www.naturzonen.se](http://www.naturzonen.se)

#### Paletti Feelgood

Direkt im Zentrum von Unnaryd gelegen (Torget) kann man bei Butik Paletti Gesichtsbehandlungen, Massage und Beratung für Schönheitsprodukte sowie Make-up der schwedischen Marke Maria Åkerberg buchen. Tel: +46(0)708-96 39 79 Linnea eller +46(0)703-34 96 66 Anna [www.butikpaletti.se/feelgood](http://www.butikpaletti.se/feelgood)

#### Salong Country wellness & make up

Willkommen im kleinen Schönheitssalon in Hyltebruk. Im Angebot: Massagen, Gesichtsbehandlungen, Wimpernverlängerung, Make-up-beratung, Nagelpflege. Das Beste für Deine Haut mit natürlichen Produkten. Auch Verkauf von Kosmetikprodukten. Buchung unter +46(0)70-394 47 53 [countrywellnessmakeup@gmail.com](mailto:countrywellnessmakeup@gmail.com)

#### Örnahallens Hälsocenter (Gesundheitszentrum)

In der Sporthalle in Hyltebruk befindet sich ein Gesundheitszentrum mit vielfältigem Angebot. Wir wollen, dass Du Deinem Körper hier Gutes tun kannst und dabei Spass hast. Schwimmbad  
Es gibt ein großes Schwimmerbecken mit 27°C Wassertemperatur und ein Kinderbecken mit 32°C Wassertemperatur für Spiel und Spass. Außerdem gibt es einen Wasserspielplatz in Form einer schwedischen Waldgrotte.  
Tel reception: +46(0)345-180 97 [www.hylte.se/ornahallen](http://www.hylte.se/ornahallen)

#### Örnalyckan - Barrierefreier Spielplatz

Silbahn, Kletternetz, Balancestrecke, Kletterburg mit behindertengerechten Rampen. Zugänglich für alle (Kinder) in unterschiedlichen Mobilitätsstufen. Am Sportplatz von Hyltebruk gelegen, entlang Gamla Nissastigen. Gratis und immer geöffnet.



## GOLF

### Ekbackens golf

Latitud: 57.10379, Longitud: 13.36026

En 9-håls Pay and Play bana, öppen för alla. Belägen i natursköna Bökhult i Långaryd. Kaffeservering. Tfn: +46(0)371- 430 79 [www.ekbackensgolf.se](http://www.ekbackensgolf.se)

### Rydö Golfklubb

Latitud: 56.95778, Longitud: 13.13162

Anläggningen omfattar övningsområde, Driving Range, samt en 18-hålsbana av god standard som karaktäriseras som en öppen landskapsbana, ganska kuperad och med ett flertal riktigt luriga hål. Tfn: +46(0)345-210 46 [www.rydogolf.se](http://www.rydogolf.se) [info@rydogolf.se](mailto:info@rydogolf.se)



GOLF

### Ekbacken Golf

A 9 hole Pay and Play course, open for everyone. Located in scenic Bökhult north of Långaryd. Coffee served.

Tel. +46(0)371- 430 79 [www.ekbackensgolf.se](http://www.ekbackensgolf.se)



GOLF

### Ekbackens golf

Ein 9-Loch-Bahn, Pay and Play (keine Mitgliedschaft nötig), offen für alle. Inmitten schöner Natur in Bökhult in Långaryd. Café. Tel: +46(0)371- 430 79 [www.ekbackensgolf.se](http://www.ekbackensgolf.se)

### Rydö Golf Club

The facility includes a practice range, a driving range, and an 18 hole course of good standard that is characterised as an open landscape course, pretty hilly and with several really tricky holes. Tel. +46(0)345-210 46 [www.rydogolf.se](http://www.rydogolf.se) [info@rydogolf.se](mailto:info@rydogolf.se)

### Rydö Golfklubb

Die Golfanlage bietet Übungsgelände, driving range, dazu ein 18-Loch-Platz von gutem Standard. Der Platz gilt als offene Landschaftsbahn, ist etwas hügelig und mit einigen schwierigen Löchern versehen. [info@rydogolf.se](mailto:info@rydogolf.se) Tel: +46(0)345-210 46 [www.rydogolf.se](http://www.rydogolf.se)

## RIDNING

### Hylte Ryttarförening

Latitud: 56.95786, Longitud: 13.13638

Hästar, stall och hagar vid ridhuset i Rydöbruk. Lektionsridning. Bokning och information: +46(0)345-212 91

### Skallinge Gård

Latitud: 56.79635, Longitud: 13.19757

Turridning på nordsvenska hästar, åktur med häst och vagn, boende i timmerstuga, fiske och rekreation året om. Bokning och information: [ccsnhp@gmail.com](mailto:ccsnhp@gmail.com), [www.cahom.se](http://www.cahom.se) +46(0)35-720 47, +46(0)70-235 47 01



RIDING

### Hylte Riding Association

Horses, stables and fields at the riding stable in Rydöbruk. Lesson riding. Booking and information: +46(0)345-212 91



REITEN

### Hylte Ryttarförening

Pferde, Stall und Koppel beim Reithaus in Rydöbruk. Unterrichtsstunden. Buchung und Information: Tel: +46(0)345-212 91

### Skallinge Farm

Tour riding on north-Sweden horses, ride with horse and carriage, accommodation in log cabin, fishing and recreation all year round. Booking and information: +46(0)35-720 47, +46(0)70-235 47 01 [ccsnhp@gmail.com](mailto:ccsnhp@gmail.com) [www.cahom.se](http://www.cahom.se)

### Skallinge Gård

Wir bieten Tourenreiten auf nordschwedischen Pferden, Fahrten mit Pferd und Wagen, Übernachtung in Holzhütten, Angeln und Erholung, ganzjährig. Tel: +46(0)35-720 47, +46(0)70-235 47 01 [ccsnhp@gmail.com](mailto:ccsnhp@gmail.com) [www.cahom.se](http://www.cahom.se)



Badhäng vid Unnen.

# Badplatser

BATHING AREAS | BADESTELLEN

” Lugna friluftsbad där du kan bada och sola utan att behöva trängas finns det gott om i Hylte kommun. ”

## Hålsjön

Latitud: 57.02700, Longitud: 12.96263

Idyllisk badplats med brygga, toalett och grillplats utanför Drängsered.

## Jällunden, Jälluntofta Camping

Latitud: 57.05024, Longitud: 13.52792

Trevlig badplats med camping, stugor, kiosk, fiske, minigolf samt uthyrning av båt, cykel, kanot och hundbadplats.

## Jällunden, Simmarydnäs

Latitud: 57.05486, Longitud: 13.50433

Långgrund avskild badplats med fin sandstrand.

## Mellanfärgen, Ibro badplats

Latitud: 56.92109, Longitud: 13.33524

Naturskön och barnvänlig badplats med två bryggor och sandstrand. Fiskemöjligheter. Badplatsen är *tillgänglighetsanpassad* med ramp/specialkonstruerad brygga. Handikapparkering med asfalt fram till ramp samt toalett.

## Rydö badhåla

Latitud: 56.95772, Longitud: 13.15775

Ett annorlunda bad då det är strömt i vattnet och botten är stenig, så var försiktig när du badar.

## Sjögårdssjön

Latitud: 56.95327, Longitud: 13.08199

Naturskön badplats utmed Nissastigen, två bryggor och vacker sandstrand.

## Skärshultssjön, Skärshults värdshus & camping

Latitud: 57.03674, Longitud: 13.28940

Vacker badplats utmed Nissastigen, två bryggor, restaurang, vandringsleder, minigolfbana samt camping. Badplatsen är *tillgänglighetsanpassad* med ramp/specialkonstruerad brygga. Handikapparkering med asfalt fram till ramp samt toalett.

## Stora Färgen, Bexets Camping

Latitud: 56.96982, Longitud: 13.32388

Badstrand vid Bexets Camping med bra fiskevatten, orörd natur, kanotning, kiosk och boulebana.

## Stora Färgen, Viken

Latitud: 56.97394, Longitud: 13.34327

Liten och enkel badplats.

## Unnens badplats

Latitud: 56.95080, Longitud: 13.53140

Naturskön badplats mitt i Unnaryd med sandstrand och brygga. Nära till kiosk, café, shopping och annan service. Badplatsen är *tillgänglighetsanpassad* med ramp/specialkonstruerad brygga.

## Unnen, Vallsnäs Camping

Latitud: 56.93839, Longitud: 13.53240

Här finns stugor, camping, kiosk, restaurang, fiske, minigolf samt uthyrning av båt och kanot.



## BATHING AREAS

There are plenty of calm outdoor baths where you can swim and sunbathe without any crowding in Hylte municipality.

### Hålsjön

Idyllic beach with jetty, toilet and grill place outside Drängsered.

### Jällunden, Jälluntofta Camping

Pleasant beach with camping, cabins, kiosk, fishing, minigolf boat, bicycle and canoe rentals and a dog beach.

### Jällunden, Simmarydsnäs

Shallow secluded beach with fine sand.

### Mellanfärgen, Ibro beach

Scenic and child friendly beach with two jetties and sand. Fishing is possible. The beach is accessibility adapted with a ramp/specially constructed jetty. Disabled parking with asphalt until the ramp and toilet.

### Rydö Bathing Hole

A different kind of bath as the water is streaming and the bottom is rocky, so be careful when you swim.

### Sjögårdssjön

Scenic beach along the road Nissastigen, two jetties and beautiful sand.

### Skärshultssjön, Skärshult Inn & Camping

Beautiful beach along the road Nissastigen, two jetties, restaurant, hiking trails, minigolf course and camping.

The beach is accessibility adapted with a ramp/specially constructed jetty. Disabled parking with asphalt until the ramp and toilet.

### Stora Färgen, Bexet Camping

Beach at Bexet Camping with good fishing waters, undisturbed nature, canoes, kiosk and boule terrain.

### Stora Färgen, Viken

Small and simple beach.

### Unnen, Unnaryd

Scenic beach in the middle of Unnaryd with sand and jetty. Near to kiosk, café, shopping and other service.

The beach is accessibility adapted with a ramp/specially constructed jetty.

### Unnen, Vallsnäs Camping

Here are cabins, camping, kiosk, restaurant, fishing, minigolf and boat and canoe rentals.

## BADESTELLEN

Einsame Badeplätze, paradisische Buchten am See, in denen man sich nicht drängen muss, davon gibt es viele hier in Hylte.

### Hålsjön, Drängsered

Idyllischer Badeplatz mit Steg, WC und Grillplatz, bei Drängsered.

### Jällunden, Jälluntofta Camping

Gute Badestelle mit Campingplatz, Ferienhütten, Kiosk, Hundebadestelle, Angeln, Minigolf sowie Vermietung von Boot, Fahrrad und Kanu.

### Jällunden, Simmarydsnäs

Flache Badestelle, abgelegen und mit feinem Sandstrand.

### Mellanfärgen, Ibro Badestelle

Schöne große Badestelle mit zwei Badestegen und Sandstrand. Angeln möglich. Barrierefrei bis ins Wasser. (Rampe, behindertengerechter Parkplatz, asphaltiert bis zur Rampe, WC)

### Rydö badhåla (Badeloch)

Ein besonderes Erlebnis in strömendem Wasser und steinigem Untergrund, also Vorsicht!

### Sjögårdssjön, Torup

Feiner Badeplatz am Nissastigen (Bundesstraße 26), zwei Badestege und schöner Sandstrand.

### Skärshultssjön, Skärshults värdshus & camping

Schöner Badeplatz am Nissastigen (126), zwei Badestege, Kiosk, Restaurant, Minigolf sowie Campingplatz. Barrierefrei bis ins Wasser. (Rampe, behindertengerechter Parkplatz, asphaltiert bis zur Rampe, WC)

### Stora Färgen, Bexets Camping

Badestelle am Bexets Campingplatz, unberührte Natur, Angeln möglich, Kanu, Kiosk und Boule.

### Stora Färgen, Viken

Kleine und einfache Badestelle.

### Unnens badplats, Unnaryd

Schöne Badestelle mit Sandstrand mitten in Unnaryd, nicht weit zu Kiosk, Café, Shopping und anderem Service. Barrierefrei bis ins Wasser. (Rampe, behindertengerechter Parkplatz, asphaltiert bis zur Rampe)

### Unnen, Vallsnäs Camping, Unnaryd

Hier gibt es Ferienhütten, Campingplatz, Kiosk, Angeln, Minigolf sowie Verleih von Boot und Kanu.



NATURE PARK | NATURSPIELPARK

# NATURPARK

## Unneparken - naturlekplats i Unnaryd

Latitud: 56.95282, Longitud: 13.53035

Mitt i Unnaryd med närhet till småskalig shopping, strand, boulebana, fotboll- och marknadsplats hittar du naturlekplatsen Unneparken, som erbjuder mysiga grillplatser och massor av aktiviteter för såväl stora som små. En plats där hela familjen kan umgås. Gräv i den stora sandlådan, klättra, balansera, testa kroppen med olika utmaningar eller bygg en koja. Gratis och öppet året om. Information: Tina Lindegaard +46(0)73-832 96 73 eller Judith Etzold +46(0)76-136 30 25

## UNNEPARKEN – Nature Playground in Unnaryd

In the middle of Unnaryd near to small-scale shopping, beach, boule, football pitches and the market place, you find the nature playground Unneparken, which offers a cosy fireplace and lots of activities for both the big ones as well as the little ones. A place for the whole family to hang out. Dig in the large sandbox, climb, find your balance, test what your body can do in different challenges or build a tree house. Free and open all year round. Information: Tina Lindegaard +46(0)73-832 96 73 or Judith Etzold +46(0)76-136 30 25

## UNNEPARKEN - Naturspielplatz in Unnaryd

Mitten in Unnaryd, mit direkter Nähe zum Strand, Boule, Fußball- und Marktplatz liegt der Naturspielplatz, der viele Herausforderung für groß und klein bietet. Ein Platz für die ganze Familie, mit gemütlichem Grillplatz. Hier kann man im riesigen Sandkasten graben, klettern, balancieren, den Körper mit verschiedensten Herausforderungen testen und vieles mehr. Kostenlos und immer offen. Kontakt: Tina Lindegaard +46(0)73-832 96 73 oder Judith Etzold +46(0)76-136 30 25



# Kanotleder

CANOE TRAILS | KANUTOUREN

## Kanotning i Stora Frillen

Trevlig och omväxlande paddling i ett sjösystem med många mindre sjöar, vikar och öar vilket passar bra som en dagsutflykt. Förfrågan och kanotuthyrning, kontakta Pensionat Sågknorren. Tfn: +46(0)709-38 64 16, pensionat@sagknorren.se och för mer info besök [www.sagknorren.se](http://www.sagknorren.se)

## Ett äventyr på Nissan - kanotpaket

Köp ett paket och få en två dagars kanotupplevelse på Nissan från Skeppshult till Stora Färgen. Kontakta Charlottenlund för information och bokning. Tfn: +46(0)371-460 57, +46(0)70-690 45 31 [info@charlottenlund.com](mailto:info@charlottenlund.com), [www.charlottenlund.se](http://www.charlottenlund.se)

## Lagaleden

Start i sjön Unnen i Unnaryd. Via en å paddlar du till sjön Bolmen för att sedan styra färden söderut mot Bolmån och Lagan, som fortsätter ut i havet. Detaljerad broschyr med karta kan du köpa på Vallsnäs Camping. Där köper du också kanotcheckar som du behöver för övernattnin vid rastplatser. Tfn: +46(0)371-602 33 [info@vallsnascamping.se](mailto:info@vallsnascamping.se), [www.vallsnascamping.se](http://www.vallsnascamping.se)

## Unnaryds kanotled

En 2-3 dagars kanottur som leder genom sjöarna Unnen - Bolmen - Slättsjöarna - Unnen. Många trevliga rastställen och besöksmål erbjuds längs turen. Lämplig startplats är Vallsnäs Camping där du även kan hyra kanot och få en broschyr med färdbeskrivning. Tfn: +46(0)371-60233 [info@vallsnascamping.se](mailto:info@vallsnascamping.se) [www.vallsnascamping.se](http://www.vallsnascamping.se)

## KANOTUTHYRNING CANOE RENTAL | KANUVERLEIH

### Alebo Pensionat

Latitud: 56.94532, Longitud: 13.52274  
+46(0)371-600 18

### Bexet Camping

Latitud: 56.97015, Longitud: 13.32133  
+46(0)345-140 20

### Charlottenlund

Latitud: 57.0326, Longitud: 13.3519  
+46(0)371-460 57

### Jälluntofta Camping

Latitud: 57.04863, Longitud: 13.52767  
+46(0)371-720 10

### Pensionat Sågknorren

Latitud: 56.8565, Longitud: 13.28573  
+46(0)345-120 90

### Tinas Bed & Breakfast

Latitud: 56.95481, Longitud: 13.53044  
+46(0)371-607 05

### Vallsnäs Camping

Latitud: 56.93956, Longitud: 13.53636  
+46(0)371-602 33

## FLYTVÄSTDEPÅER

LIFEJACKET DEPOTS | VERLEIH VON SCHWIMMWESTEN

### Hyltebruks räddningsstation

Mån-tors. 8.00-16.00, samt fre. 8.00-14.00  
Tfn: +46(0)345-181 60

### Unnaryds Kiosk och Café

Mån-lör. 08.30-19.00 samt sön 09.30-19.00  
Tfn: +46(0)371-603 98

## CANOE ROUTES

To paddle a canoe is a wonderful experience. You travel in close contact with nature and there is a good chance you will have an exciting adventure. If you don't have any canoe yourself, there are several canoe rentals around in the municipality.

### Canoeing in Stora Frillen

Pleasant and varied paddling in a lake system with many smaller lakes, bays and islands which is good for a day trip. For inquiry and canoe rental, contact Sågknorren Inn. Tel. +46(0)709-38 64 16 pensionat@sagknorren.se www.sagknorren.se

### An adventure on Nissan - Canoe package

Buy a package and get a two days canoe experience on Nissan from Skeppshult to Stora Färgen. Contact Charlottenlund for more information and booking. Tel. +46(0)371-460 57, +46(0)70-690 45 31. info@charlottenlund.com http://countryside-hylte.se/start/

### Lagan route

Start in the lake Unnen in Unnaryd. Through a river you paddle to the lake Bolmen and after that you head south towards Bolmån and Lagan, which continues to the sea. You can buy a detailed booklet with map at Vallsnäs Camping. There you also buy canoe tickets that you need for sleepover at rest areas. Tel. +46(0)371-602 33 info@vallsnascamping.se www.vallsnascamping.se

### Unnaryd canoe route

A 2-3 days canoe tour that leads through the lakes Unnen – Bolmen – Slätten lakes – Unnen. Many pleasant rest areas and places to visit are offered along the tour. A suitable place to start is Vallsnäs Camping where you can also rent a canoe and get a booklet describing the route. Tel. +46(0)371-602 33 info@vallsnascamping.se www.vallsnascamping.se

## KANUTOUREN

Mit dem Kanu auf dem Wasser zu treiben ist ein herrliches Erlebnis. Große Abenteuer erwarten einen mitten in der Natur. Hat man kein eigenes Kanu, so gibt es viele Ausleihstellen in der gesamten Hyltekommune.

### Paddeln im Stora Frillen, Femsjö

Das Seengebiet Stora Frillen bietet schöne und abwechslungsreiche Paddeltouren. Es besteht aus mehreren verbundenen Seen, viele davon klein und mit unzähligen Buchten und Inseln, so dass es sich hervorragend für Tagesausflüge eignet. Mehr Informationen und Kanuausleihe: Pensionat Sågknorren Tel. +46(0)709-38 64 16 pensionat@sagknorren.se www.sagknorren.se

### Kanuerlebnisse auf dem Nissan, Långaryd

Im Paket zu buchen: 2-Tage-Paket auf dem Nissan von Skeppshult zum Stora Färgen. Kontakt, Buchung und mehr Informationen: Charlottenlund, Tel. +46(0)371-460 57, +46(0)70-690 45 31, info@charlottenlund.com www.charlottenlund.com

### Lagantour

Die Lagan-Tour ist ein wieder funktionierender Kanuweg, der im Unnensee startet. Durch einen kleinen Verbindungsbach kommt man zum Bolmensee, den man in südlicher Richtung durchquert zum Bolmån und Lagan, beides Flüsse, die weiter bis zur Küste führen. Detaillierte Broschüren mit Beschreibung der Route und Karten sind auf dem Campingplatz Vallsnäs erhältlich. Dort bekommt man auch die "kanotchecks", die für die Übernachtungen gebraucht werden. Tel: +46(0)371-602 33 info@vallsnascamping.se www.vallsnascamping.se

### Unnaryds Kanurunde, Unnaryd

Diese 2-3 tägige Kanurunde führt durch Unnensee - Bolmensee - die Slättenseen - und endet wieder im Unnensee. Unterwegs befinden sich viele besondere Rastplätze und Ausflugsziele. Als Startpunkt bietet sich der Campingplatz Vallsnäs an, wo man Kanus mieten und Broschüren sowie Karten bekommen kann. Tel: +46(0)371-602 33 info@vallsnascamping.se www.vallsnascamping.se

” Att paddla kanot är en härlig upplevelse. Du färdas i nära kontakt med naturen och chansen till spännande äventyr är stor. Har du ingen egen kanot, finns det flera möjligheter att hyra runt om i kommunen. ”



Kanotpaddling på sjön Unnen.



# Cykelleder

BYCYCLE PATHS | FAHRRADTOUREN

” I Hylte finns trevliga och spännande cykelturer. Allt från längre cykelleder till mindre landsvägar. När du cyklar i Hylte kommun passerar du både sjöar, skog, öppna fält samt sevärigheter och trevliga besöksmål. Webbkartan med cykellederna hittar du på [www.hylte.se/turism](http://www.hylte.se/turism). ”

## Cykelled Femsjö och Färgensjöarna

En lärande och upplevelserik led med fantastisk natur och kultur. Det finns tre alternativ på Färgensjöarna runt. Den korta leden är på 18 km, mellanleden är 21 km och den långa på hela 40 km. Broschyr med karta finns på [www.hylte.se/turism](http://www.hylte.se/turism)

## Ett naturnära äventyr - Cykelpaket

Köp en tvådagars naturupplevelse på cykel. Du färdas på slingrande vägar förbi sjöar och lummiga landskap. Kontakta Charlottenlund för vidare information och bokning. [info@charlottenlund.com](mailto:info@charlottenlund.com)  
Tfn: +46(0)371-460 57, +46(0)70-690 45 31  
[www.charlottenlund.com](http://www.charlottenlund.com)

## Hylteslingan

Hylteslingan på totalt 165 km har start och mål i Halmstad och följer i sin norra del Nissans dalgång genom skön natur och intressant landsbygd. Via Oskarström, Torup och Hyltebruk går färden in i viltrika skogar och gamla kulturmiljöer. Vid Unnaryd och Femsjö passerar vi många sjöar, och sedan går färden tillbaka till Halmstad genom Simlångsdalen. Broschyr finns på [www.hylte.se/turism](http://www.hylte.se/turism)

## Släktleden

Leden tar dig på en 80 km lång tur i Långarydssläktens fotspår. Leden är inte skyltad utan kartan visar alternativa vägar istället för riksväg 26. Kartan tar dig på cykel, asfalt- och grusvägar mellan Halmstad, Hylte och Gislaved som är de kommuner där det bor procentuellt flest Långarydssläktingar i Sverige. Karta med tips på besöksmål längs vägen finns på [www.langaryd.se](http://www.langaryd.se)

## Unnen runt, Unnaryd

Hela turen är cirka 50 km lång och passar perfekt för barnfamiljen. Turen går runt sjön Unnen och vissa sträckor cyklar du mellan Unnen och sjön Bolmen. De-lar du upp turen på tre dagar finns det övernattnings-möjligheter i Unnaryd, Odensjö och strax utanför Lidhult. Broschyr med karta finns för nerladdning på [www.hylte.se/turism](http://www.hylte.se/turism)



### BICYCLE TRAILS

In Hylte there are pleasant and exciting bicycle tours. Everything from longer bicycle trails to smaller countryside roads. When you cycle in Hylte municipality you both pass lakes, forests, open fields and sights and nice places to visit. At [www.hylte.se/turism](http://www.hylte.se/turism) you can see the trails on a web map

### Bicycle trail Femsjö and the Färgen lakes

A trail rich in experiences that teaches you something with fantastic nature and culture. There are three options around the Färgen lakes; the short trail is 18 km (11 mi), the middle trail is 21 km (13 mi) and the long one is no less than 40 km (25 mi). Booklet with map is available for download at [www.hylte.se/turism](http://www.hylte.se/turism)

### An adventure near to nature - Bicycle package

Buy a two days nature experience by bike. You travel on winding roads passing lakes and lush landscapes. Contact Charlottenlund for more information and booking. [info@charlottenlund.com](mailto:info@charlottenlund.com)  
Tel: +46(0)371-460 57, +46(0)70-690 45 31  
[www.charlottenlund.com](http://www.charlottenlund.com)

### Family trail

The trail takes you on an 80 km (50 mi) long tour in the footsteps of the Långaryd family. The trail is not marked; instead the map shows alternative roads as an option to national road 26. The map takes you on bicycle roads, asphalt roads and gravelled roads between Halmstad, Hylte and Gislaved that are the municipalities where you find the biggest percentage of Långaryd relatives in Sweden. A map with tips on places to visit along the road is available at [www.langaryd.se](http://www.langaryd.se)

### Hylte trail

Hylte trail with a total of 165 km (103 mi) starts and ends in Halmstad and its northern part follows the Nissan valley through beautiful nature and interesting countryside. Through Oskarström, Torup and Hyltebruk the journey leads into game abundant forests and old cultural environments. At Unnaryd and Femsjö we pass many lakes, and then the journey goes back to Halmstad through Simlångsdalen. Booklet is available for download at [www.hylte.se/turism](http://www.hylte.se/turism)

### Around Unnen

The whole tour is about 50 km (30 mi) and is perfect for a family with children. The tour goes around the lake Unnen and some distances you cycle between Unnen and the lake Bolmen. If you split the tour in three days there are possibilities for accommodation in Unnaryd, Odensjö and just outside Lidhult. Booklet with map is available for download at [www.hylte.se/turism](http://www.hylte.se/turism)



### FAHRRADTOUREN

Viele interessante und spannende Wege kann man in Hylte mit dem Fahrrad erkunden, ob auf den Straßen oder kleineren Waldwegen. Man passiert dabei meist viele Seen, Wald, offene Landschaften, wichtige Plätze und interessante Stellen. Karten zu den Wegen findet man auf [www.hylte.se/turism](http://www.hylte.se/turism)

### Fahrradroute Femsjö und Färgenseen

Eine wissenschaftliche und erlebnisreiche Runde inmitten fantastischer Natur und Kultur. Es gibt drei Alternativen: Der kurze Weg ist 18 km, der Mittlere ist 21 km und der lange ist 40 km lang. Die Broschüre gibt es unter [www.hylte.se/turism](http://www.hylte.se/turism)

### Naturabenteuer - Cykelpaket

Lehrreich und voller Abenteuer durch fantastische Natur. Auf kurvigem Wegen vorbei an Seen und lieblicher Landschaft. Kontakt, Buchung und mehr Informationen: Charlottenlund, Tel. +46(0)371-460 57, +46(0)70-690 45 31, [www.charlottenlund.com](http://www.charlottenlund.com)

### Hylteslingan - Hylterundweg

Der Hylterundweg von insgesamt 165 km beginnt und endet in Halmstad und folgt im nördlichen Teilstück dem Flusstal des Nissan durch schöne Natur und interessante Landschaft. Auf dem Weg durch Oskarström, Torup und Hyltebruk passiert man Wälder mit reichem Tiervorkommen sowie alten Kulturlandschaften. Der Weg führt weiter nach Unnaryd und Femsjö vorbei an vielen Seen. Der Fahrradweg führt weiter in die hügelige Landschaft rund um Simlångsdalen und endet in Halmstad. Die Broschüre gibt es unter [www.hylte.se/turism](http://www.hylte.se/turism)

### Långaryds „Ahnen“-Runde

80 km auf den Spuren des größten nachweisbaren Ahnengeschlechts. Der Weg ist nicht ausgeschildert, sondern die Karte zeigt einem Alternativen um nicht auf der Bundesstraße fahren zu müssen. Die Wege sind Fahrradwege, asphaltiert oder kleinere Waldwege und liegen zwischen Halmstad, Hylte und Gislaved, den Kommunen mit der größten Anzahl an Mitgliedern der Långarydsfamilie. Eine Karte mit Tipps rund um den Weg gibt es unter [www.langaryd.se](http://www.langaryd.se)

### Unnenrunde, Unnaryd

Die gesamte Strecke ist ca 50 km lang und ist familienfreundlich. Der Weg verläuft einmal um den Unnensee, ein Teil der Strecke liegt sogar zwischen Unnen- und Bolmensee. Es ist möglich den Weg auf drei Etappen zu verteilen, da es in den drei größeren Dörfern viel zu entdecken und Übernachtungsmöglichkeiten gibt. Broschüre mit Karte auf [www.hylte.se/turism](http://www.hylte.se/turism)

CYKELUTHYRNING BICYCLE RENTALS | FAHRRADVERLEIH

### Charlottenlund

Latitud: 57.0326, Longitud: 13.3519  
+46(0)371-460 57

### Jälluntofta Camping

Latitud: 57.04863, Longitud: 13.52767  
+46(0)371-720 10

### Pensionat Sågknorren

Latitud: 56.8565, Longitud: 13.28573  
+46(0)345-120 90

### Tinas Bed & Breakfast, mountainbikes

Latitud: 56.95481, Longitud: 13.53044  
+46(0)371-607 05



## Coolski konstsnöanläggning

Latitud: 57.00515, Longitud: 13.24992

Anläggningen består av ett längdskidspår, 2 km långt och 6 m brett, med möjlighet för åkning i både klassisk och fri stil. Perfekt för effektiv skidträning. Öppet för alla som vill åka längdskidor, från nybörjare till elit. Skidlekplats för barn samt utyrning av skidutrustning. [www.coolski.se](http://www.coolski.se). Kontaktperson: Klas Fritzell +46(0)706-54 60 34

## Eljusspår i Hylte kommun

Webbkarta över motionsslingorna på [www.hylte.se/turism](http://www.hylte.se/turism):

- Drängsered 1,2 km
- Hyltebruk 2,0 km
- Landeryd 2,2 km
- Rydöbruk 2,5 km
- Torup 1,9 km
- Unnaryd 2,7 km

## Hultagärdsbacken

Latitud: 56.94659, Longitud: 13.06623

Backen har två nedfarter. Lift finns, samt två välskyttade längdskidspår 2,5 km respektive 4 km. Möjlighet till pulka-åkning. Stor utegrillplats och skidutyrning. Kontaktinformation till skidstugan: +46(0)345-207 75 [info@hultagardsbacken.se](mailto:info@hultagardsbacken.se) [www.hultagardsbacken.se](http://www.hultagardsbacken.se)

## Torups bandybana

Latitud: 56.96313, Longitud: 13.07690

Välkomna att åka skridskor på Torulund när vädret tillåter. Öppet för alla på kvällar och helger. Kontaktperson: Bengt-Åke Torhall, [b.torhall@telia.com](mailto:b.torhall@telia.com), tfn +46(0)705-43 97 21

## Unnekullen

Latitud: 56.95677, Longitud: 13.53740

Skidbacke med lift mitt i Unnaryd. Kontaktperson Linn Marklid, tfn +46(0)73-043 05 96 [linn.marklid@gmail.com](mailto:linn.marklid@gmail.com)



### WINTER IN HYLTE

#### Coolski artificial snow facility

The facility consists of a cross country track, 2 km (1.2 mi) long and 6 m (6.6 yd) wide, with the possibility to ski both classic and free style. Perfect for efficient ski training. Open for anyone who wants to do cross country skiing, from beginner to elite. Ski playground for children and ski rental. Read more about it at [www3.idrottonline.se/skhylte-skidor](http://www3.idrottonline.se/skhylte-skidor) Contact: Klas Fritzell +46(0)706-54 60 34

#### Illuminated skin tracks in Hylte municipality

At [www.hylte.se/turism](http://www.hylte.se/turism) you can see the exercise tracks on a web map:

Drängsered	1,2 km (0,7 mi)
Rydöbruk	2,5 km (1.6 mi)
Hyltebruk	2,0 km (1.4 mi)
Torup	1,9 km (1.2 mi)
Landeryd	2,2 km (1.4 mi)
Unnaryd	2,7 km (1.7 mi)

#### Hultagärdsbacken

The slope has two descents. Ski lift is available, and two well-marked cross country ski tracks 2,5 km and 4 km. Possibility for sledge riding. Large outdoor grill place and ski rental. Ski cabin, tel.: +46(0)345-207 75 [info@hultagardsbacken.se](mailto:info@hultagardsbacken.se) [www.hultagardsbacken.se](http://www.hultagardsbacken.se)

#### Torup Bandy Field

You are welcome to skate at Torulund when it's good weather. Open for everyone evenings and weekends. Contact: Bengt-Åke Torhall, [b.torhall@telia.com](mailto:b.torhall@telia.com) Tel. +46(0)345-202 87

#### Unnekullen

Ski slope with lift in the middle of Unnaryd. Contact: Linn Marklid, Tel. +46(0)73-043 05 96 [linn.marklid@gmail.com](mailto:linn.marklid@gmail.com)



### IM WINTER IN HYLTE

#### Coolski Kunstschnee-Loipe, Hyltebruk

Eine 2 km lange Langlaufstrecke von durchgängig 6 m Breite lädt zum Skifahren ein, ob klassischer Langlauf oder Freistil. Das Gelände ist abwechslungsreich und bietet gerade sowie kurvenreiche Abschnitte und einige schwierige Teile mit Anstiegen. Perfekt geeignet für effektives Skittraining. Coolski ist für alle - vom Anfänger bis zum Profi. Es gibt einen Skispielplatz für Kinder und man kann Ausrüstung ausleihen. Mehr Informationen auf [www.coolski.se](http://www.coolski.se) Kontakt: Klas Fritzell +46(0)706-54 60 34

#### Beleuchtete Langlaufloipen in Hylte

Auf [www.hylte.se/turism](http://www.hylte.se/turism) kann man folgende Strecken auf einer Karte sehen:

Drängsered 1,2 km	Rydöbruk 2,5 km
Hyltebruk 2,0 km	Torup 1,9 km
Landeryd 2,2 km	Unnaryd 2,7 km

#### Hultagärdsbacken

In Torup kann man zwei verschiedene Hänge testen. Und natürlich gibt es einen Lift für den Aufstieg. Neben den Abfahrtsstrecken befinden sich auch noch zwei Langlaufstrecken von 2,5 bzw. 4 km, die gut ausgeschildert sind. Weiterhin gibt es auch einen Rodelberg für alle, die nicht Skifahren wollen. Grillmöglichkeit und Ausleihe von Ausrüstung vorhanden. Tel Skihütte: +46(0)345-207 75 [info@hultagardsbacken.se](mailto:info@hultagardsbacken.se) [www.hultagardsbacken.se](http://www.hultagardsbacken.se)

#### Torups bandybana

Schlittschuhbahn, geöffnet für alle, am Wochenende und an Abenden, wenn das Wetter es zulässt. Kontaktperson: Bengt-Åke Torhall, [b.torhall@telia.com](mailto:b.torhall@telia.com) Tel +46(0)345-202 87

#### Unnekullen

Skiberg mit Lift mitten in Unnaryd. Kontakt: Linn Marklid, Tel +46(0)73-043 05 96 [linn.marklid@gmail.com](mailto:linn.marklid@gmail.com)



# Vandringsleder

WALKWAYS | WANDERWEGE

## Brunnsbackaleden

Leden är cirka 7 km lång och sträcker sig förbi hembygdsparken i Unnaryd och genom naturreservatet Ödegärdet. Vidare går du runt Kroksjön och passerar byggnadsminnet Brunnsbacka sågkvarn som är ett välbevarat industriminne med såg, kvarn och stickhyvel.

## Gula spåret med Röda/Blå slingan, Femsjö

Längs stigen finns det informationsskyltar om natur och kulturhistoria i Femsjö. I detta område gjorde Femsjösonen Elias Fries, "svamparnas Linné", en gång sina första strövtåg. Gula spåret erbjuder en vandring på cirka 4 km, men har även två kortare alternativ, Blå och Röd slinga. Starten för spåren är bredvid Femsjö skola vid den åttkantiga informationsbyggnaden, vilken även är utrustad med grillplats. Broschyr finns för nerladdning på [www.hylte.se/turism](http://www.hylte.se/turism)

## Hallandsleden

Vandringsleden går på stigar, små vägar och ibland i helt orörd natur - genom ett omväxlande landskap. Hela sträckan genom Halland är 380 km, men det finns lagom långa etapper överallt. Genom Hylte kommun går leden från Simlångsdalen till Rydöbruk och vidare norrut mot Kinnared. Läs mer samt ladda ner kartor och information på [www.halland.se/sv/visit/hallandsleden](http://www.halland.se/sv/visit/hallandsleden)

## Jälluntoftaleden

Leden är 12 km lång och går genom vacker omväxlande natur. Start och parkering sker vid Bydegården/Chalanderska museet i Jälluntofta. Leden är märkt med skyltar och orange markering. Det finns 5 rastplatser längs leden, varav en har vindskydd, grillplats och toalett. Broschyr finns på Jälluntofta camping och för nerladdning på [www.hylte.se/turism](http://www.hylte.se/turism)

## Länsmansleden

En vandringsled i länsman Anders Jönssons hembygd. Leden är 5,7 km och kan starta i Höljeryd eller Ekhult. Den går på slingrande byvägar i vacker natur. Utmed vägen passerar du anrika gårdar, sägenplatser och torpruiner. Leden går också utmärkt att cykla utom den streckade slingan, där får du leda cykeln eller cykla landsvägen. Du kan förbeställa matsäck hos Cecilias skaffereri i Ekhult: +46(0)371-450 78. Karta/broschyr finns på [www.langaryd.se](http://www.langaryd.se)

## Nissanleden

Finns i centralorten Hyltebruk och börjar vid Brogatan precis där Nissan korsar densamma. Stigen följer ån uppströms och når efter cirka 2 km dammbyggnaden. Naturskön led med kulturhistoriska byggnadsrester.

## Nässjaleden

Vid gården längst ut på Nässja udde vid sjön Unnen går en liten vacker vandringsled. Leden är ett par kilometer lång och går genom ett skogs- och hagmarkslandskap.

## Skärshultslederna

Den kortare leden på 5,8 km sträcker sig runt Stora Skärshultsjön. På de högsta åsarna har man en fantastisk utsikt över sjöarna. Det finns även en längre led på 12 km. Broschyr med karta och beskrivning till naturupplevelser och kulturminnen längs leden, finns för nerladdning på [www.hylte.se/turism](http://www.hylte.se/turism)

## Vandringsstigar Lindekullen

Med utgångspunkt från Hembygdsgården Lindekullen i Hyltebruk, kan du vandra tre olika stigar som samtliga går att promenera i båda riktningarna. Före eller efter vandringen kan man med fördel fika eller grilla i parken.

### - Uppsala, Blå stig 2,3 km

Gården Uppsala har legat här, i dag finns endast en ruin kvar med torpskytt. En runda via såväl öppna områden som genom gran- och lövskog samt avslutas med väg. Vänligen visa eventuell närvaro av hästar hänsyn!

### - Trädgården, Grön stig 2,3 km

Ett före detta industriområde. Denna stig bör användas främst vid torrt underlag eller med stövlar, då man bland annat passerar en mosse.

### - Skolan, Röd stig 650 m

Här startade handlaren Ernst Andersson sin affärsrörelse när pappersbruket började byggas. Den 22 februari 1910 startade i detta hus, Hyltebruks första småskola. Skolan kan ses än idag, den är ombyggd och vitmålad.



Vandra i skogar, längs sjöar, i byar och på någon av våra härliga vandringsleder. Med fördel kan man vandra redan tidigt på våren och fram på sena hösten. På [www.hylte.se/turism](http://www.hylte.se/turism) kan du se lederna på en webbkarta.



#### HIKING TRAILS

Hike in forests, along lakes, in villages and on one of our lovely hiking trails. The trails can just as well be hiked already in the early spring and until late autumn. At [www.hylte.se/turism](http://www.hylte.se/turism) you can look at the trails on a web map.

#### Brunnsbacka trail

The trail is about 7 km (4 mi) long and stretches itself past the rural community park in Unnaryd and through the nature reserve of Ödegårdet. Further on you walk around the lake Kroksjön and pass the historic building Brunnsbacka saw mill, a well preserved industrial monument with saw, mill and splinter plane.

#### The yellow track with the Red/Blue trails, Femsjö

Along the pathway there are signs that are informing about nature and cultural history in Femsjö. In this area Femsjö born Elias Fries, also known as "Linnaeus of the fungi", once made his first rambles. The yellow track offers a hike of about 4 km (2.5 mi), but there are also two shorter options, the Blue and the Red trail. The start of the tracks is next to Femsjö School at the octagonal information building, which is also equipped with a grill place. A booklet is available for download at [www.hylte.se/turism](http://www.hylte.se/turism)

#### Halland trail

The hiking trail makes it way on pathways, small roads and sometimes among entirely untouched nature – through a varied landscape. The whole distance through Halland is 380 km (240 mi), but there are suitably long stages everywhere. Through Hylte municipality the trail goes from Simlångsdalen to Rydöbruk and further north towards Kinnared. Read more and download maps and information at [www.halland.se/sv/visit/hallandsleden](http://www.halland.se/sv/visit/hallandsleden)

#### Jälluntofta trail

The trail is 12 km (7 mi) long and goes through beautiful varied nature. Start and parking is at the community centre/Chalander Museum in Jälluntofta. The trail is marked with signs and orange marks. There are five rest areas along the trail, of which one has shelter, grill place and toilet. Booklet is available at Jälluntofta Camping and for download at [www.hylte.se/turism](http://www.hylte.se/turism)

#### Länsman trail

A hiking trail in the home area of county sheriff ("länsman") Anders Jönsson. The trail is 5.7 km (3.5 mi) and you can start in Höljeryd or Ekhult. It runs on winding village roads in beautiful nature. Along the road you pass farms with fine old traditions, places of legend and ruins of crofts. The trail can also be cycled except for the dashed part of the trail; there you need to walk with the bicycle or cycle on the road instead.

You can pre-order lunch packets at Cecilias skaffereri in Ekhult: +46(0)371-450 78. Map/booklet is available at <http://langaryd.se/uppleva/vandringsleder/>

#### Nissan trail

Located in the administrative centre Hyltebruk and starting at the street Brogatan right where the river Nissan crosses it. The pathway follows the river upstream and reaches after about 2 km (1.2 mi) the dam building. Scenic trail with remains of cultural historic buildings.

#### Nässja trail

At the farm on the tip of the peninsula Nässja there is a small beautiful hiking trail. The trail is a couple of kilometres long and passes through a landscape of forests and pastures.

#### Skärshult trails

The shortest trail of 5.8 km (3.6 mi) stretches around the lake Stora Skärshultsjön. On the highest ridges you have a fantastic view of the lakes. There is also a longer trail of 12 km (7.5 mi). Booklet with map and description of nature experiences and cultural heritage sites along the trail are available for download at [www.hylte.se/turism](http://www.hylte.se/turism)

#### Hiking pathways Lindekullen

With the rural community centre Lindekullen in Hyltebruk as a starting point, you can hike tree different pathways that all of them can be walked in both directions. Before or after the hike you can have a coffee break or a barbecue in the park.

#### Uppsala, the Blue pathway 2.3 km (1.4 mi)

The farm Uppsala was located here, today only a ruin remains with a croft sign. A tour that both passes open areas as well as spruce forest and deciduous forest and is finished with a road. Please show respect to the horses that might be there!

#### The garden, the Green pathway 2.3 km (1.4 mi)

A former industrial area. This pathway is preferably taken when the ground is dry or with rubber boots, since among others you cross a bog.

#### The school, the Red pathway 650 m (710 yd)

Here the trader Ernst Andersson started his business when the construction of the paper mill was started. On the 22nd of February 1910 the first primary school in Hyltebruk was started in this house. The school can be seen even today, it's rebuilt and painted white.



#### WANDERWEGE

In der Hyltekommune gibt es vielfältige Möglichkeiten zu wandern: im Wald, entlang von Seen, durch Dörfer und auf großen Wanderwegen. Von den ersten Sonnenstrahlen im Frühling bis weit in den Herbst hinein bietet die Natur das Beste an Farbe und Duft, so dass die Stille wohltuend für die Seele sind. Auf [www.hylte.se/turism](http://www.hylte.se/turism) gibt es Karten zu folgenden Wanderwegen

#### Brunnsbackaleden, Unnaryd

Der Weg ist ungefähr 7 km lang, führt vorbei am Heimatpark von Unnaryd und durch das Naturreservat Ödegårdet. Der Weg führt weiter um den Kroksee, und vorbei an der historischen Sägemühle Brunnsbacka, einem gut erhaltenen Kulturerbe mit noch immer funktionstüchtiger Säge, Mührad und Hobel. Einmal im Jahr, am ersten Samstag im Mai, wird der Brunnsbackabach angestaut und die Sägemühle in Gang gesetzt.

#### Gelbe Fährte mit Roter/Blauer Rundweg, Femsjö

In Femsjö wandert man in abwechslungsreicher Natur. Entlang des Weges erklären Informationstafeln die Natur und kulturhistorische Besonderheiten der Gegend, in der schon der in Femsjö geborene Elias Fries, der Linné der Pilze, seine ersten Streifzüge machte. Der Gelbe Pfad ist ungefähr 4 km lang, aber auch die kürzeren Alternativen, Blauer und Roter Rundweg, bieten viel Wissenswertes. Beginn der Strecken ist an der alten Schule Femsjö am achtkantigen Informationshäuschen, in dem auch gegrillt werden kann. Broschüre unter [www.hylte.se/turism](http://www.hylte.se/turism)

#### Hallandsleden

Dieser Wanderweg durch abwechslungsreiche Landschaft verläuft auf Pfaden, kleinen Wegen und manchmal durch unberührte Natur. Die Gesamtstrecke durch Halland beträgt 380 km, jedoch gibt es überall verschieden lange Etappen. Beginnend südlich in Simlångsdalen führt der Weg über Rydöbruk nördlich weiter bis nach Kinnared. Mehr Info und Kartenmaterial auf [www.halland.se/sv/visit/hallandsleden](http://www.halland.se/sv/visit/hallandsleden)

#### Jälluntoftaleden, Jälluntofta

Dieser 12 km lange Weg führt durch schöne und abwechslungsreiche Natur. Anfang und Parkplatz befinden sich in Jälluntofta am Bygdegården/Chalander Museum. Der Weg ist mit orange-farbenen Markierungen ausgeschildert. Entlang des Weges liegen fünf Rastplätze, einer davon mit Windschutz, Grillplatz und Toilette. Die Wegbeschreibung gibt es als Broschüre auf dem Campingplatz Jälluntofta sowie unter [www.hylte.se/turism](http://www.hylte.se/turism)

#### Amtmannsweg

Ein Weg durch die Gefilde des Amtmannes Anders Jönssons, ca 5,7 km auf kurvigen Dorfwegen in schöner Natur. Man streift durch sagenumwobene und historisch belegte, wichtige Plätze. Picknickkorb kann vorbestellt werden bei Cecilias skaffereri in Ekhult: +46(0)371-450 78. Karte und Broschüre unter [www.langaryd.se](http://www.langaryd.se)

#### Nissanleden, Hyltebruk

Mitten in Hyltebruk an der Kreuzung der Brogatan mit dem Fluss Nissan beginnt ein Wanderweg, der stromaufwärts entlang des Flusses ungefähr 2 km zum Damm führt. Ein schöner Pfad durch die Natur mit kulturhistorischen Bebauungsgresten.

#### Nässjaleden, Unnaryd

An der Spitze der Halbinsel Nässja am Unnensee beginnt ein Wanderweg, der einige Kilometer durch malerische Wald- und Weidelandschaft am Ufer des Unnensees entlangführt. Es bieten sich viele Bademöglichkeiten.

#### Skärshultslederna, Hyltebruk

Der kürzere Weg mit einer Länge von 5,8 km führt um den Großen Skärshultssee in walddreicher abwechslungsreicher Umgebung. An den höchsten Stellen des Weges hat man eine fantastische Aussicht über die Seen. Es gibt auch einen längeren Pfad von 12 km. Eine Broschüre mit Karte und Informationen über die Skärshultswege bekommt man auf [www.hylte.se/turism](http://www.hylte.se/turism)

#### Vandringsstigar Lindekullen, Hyltebruk

Am Heimatpark Lindekullen in Hyltebruk beginnen drei verschiedene Wanderrunden, die durch unterschiedlich Farben markiert sind. Vor oder nach der Wanderung bietet es sich an im Park zu grillen.

#### Uppsala, Blauer Pfad 2,3 km

Vom Hof Uppsala, der sich hier einmal befand, gibt es heute nur noch die Ruine. Eine Wanderung durch offene Landschaft sowie Nadel- und Laubwald. Bitte Rücksicht auf Pferde nehmen!

#### Garten, Grüner Pfad 2,3 km

Ein ehemaliges Industriegebiet. Trockenes Wetter und/oder Gummistiefel sind zu empfehlen, da dieser Weg unter anderem ein Moorgebiet streift.

#### Schule, Roter Pfad 650 m

Dieses Haus war zuerst das erste Geschäft des Händlers Ernst Andersson, als die Papiermühle sich noch im Bau befand. 1909 zog er dann in einen neuen Laden neben der Mühle um. Das alte Geschäftshaus wurde ab dem 22. Februar 1910 zur ersten Dorfschule von Hyltebruk mit Elsa Hansson als Lehrerin. Damals gab es 19 Schüler verteilt auf zwei Klassen. Schon 1911 zog die Schule in ein neugebautes Haus um. Die Schule wurde umgebaut und weiß gemalert.



## Gångstråk med tillgänglighet för barnvagn, permobil, rullator och rullstol

Stråken är markerade med gröna skyltar/pilar som har vit text där det står *Kom igång med en gång*. Broschyr med karta beställer du via [tourist@hylte.se](mailto:tourist@hylte.se) eller tfn: +46(0)345-180 94

## Kanalrundan Hyltebruk

3,7 km med alternativ runda som då blir 4 km. Central promenad vid såväl ån Nissan som kanalen. Rastplatser med bänkar finns utmed Nissan. Underlag: grus och asfalt

## Sjögårdsrundan Torup

2 km kring Sjögårdssjön som har tillgänglighetsanpassad badplats och grillmöjligheter. Underlag: grus och asfalt, ojämnt underlag på ett fåtal ställen.

## Strandenrundan Unnaryd

1 km i anslutning till sjön Unnen som har tillgänglighetsanpassad badplats. Grillmöjligheter vid sjön och i Unneparken. Underlag: grus, asfalt, gräs och en träbro. Vid bron är stigen bara drygt en halvmeter bred, aningen ojämn och bron kan vara hal när det är blött.



## Footpaths accessible for strollers, mobility scooters, walkers and wheel chairs

The pathways are marked with green signs/arrows with white text saying "Kom igång med en gång" (Get started right away). Booklet with map can be ordered through [tourist@hylte.se](mailto:tourist@hylte.se) or Tel. +46(0)345-180 94

## Canal round Hyltebruk

3,7 km (2.3 mi) with an alternative round that then becomes 4 km (2.5 mi). Centrally situated walk along both the river Nissan as well as the canal. Rest areas with benches are found along Nissan. Surface: gravel or asphalt

## Sjögård round Torup

2 km (1.2 mi) around the lake Sjögårdssjön that has an accessibility adapted beach with a grill place. Surface: gravel and asphalt, uneven surface at a few places.

## Beach round Unnaryd

1 km (0.6 mi) right next to the lake Unnen that has an accessibility adapted beach. Grill places by the lake and in Unneparken. Surface: gravel, asphalt, grass and a wooden bridge. At the bridge the pathway is only just over half a metre (about two feet) wide, somewhat uneven and the bridge can be slippery when wet.



## Barrierefreie Runden (zugänglich für Rollstuhl, Kinderwagen, Rollator oder Elektromobil)

Die Strecken sind mit grün Schildern/Pfeilen gekennzeichnet und dem Text „Kom igång med en gång“. Broschüre mit Karte bekommt man unter [tourist@hylte.se](mailto:tourist@hylte.se) oder Tel: +46(0)345-180 94

## Kanalrunde Hyltebruk

3,7 km mit einer Zusatzstrecke, so dass es 4 km werden. Entlang des Nissan und am Kanal. Rastplätze mit Bänken am Nissan. Untergrund: Schotter und Asphalt

## Sjögårdsrunde Torup

2 km um den Sjögårdssee mit barrierefreier Badestelle, Grill. Untergrund: Schotter und Asphalt, an einigen Stellen uneben.

## Strandrunde Unnaryd

1 km direkt am Unnen mit barrierefreier Badestelle. Grillplatz am See und im Unneparken. Untergrund: Schotter, Asphalt, Gras und eine Holzbrücke. Der Weg ist manchmal uneben, Breite der Brücke: 0,5 m, Brücke kann rutschig sein bei Nässe.



På flera platser längs vandringslederna i kommunen finns fina grillplatser.







# Naturområden

NATURE AREA | NATUR

## Femsjö kyrkoreservat

Reservatet ligger vackert vid sjön Färgen. Under åren omkring 1810 botaniserade den unge Elias Fries flitigt i detta område. Senare har andra svampforskare och botanister gjort ytterligare undersökningar vilket gjort området till ett viktigt referensområde för svampforskare. Du når området bäst från informationsanläggningen vid Femsjö skola.

## Gassbo naturreservat

I Gassbo kan du njuta av en tämligen orörd miljö med gott om gamla träd som har höga naturvärden. I området har ett stort antal rödlistade arter hittats och flera av dem är beroende av gammal skog.

## Hastaböke naturreservat

Barrblandskogen vid Hastaböke saknar motsvarighet i länet. Här finns en gammal granskog med inslag av äldre lövträd och enstaka jättetallar. Skogen har stått orörd länge och hyser därför många ovanliga arter.

## Hägnen naturreservat

Hägnen är ett relativt nybildat naturreservat. Området består av ett mindre bokskogsområde på en bergig udde i sjön Södra Färgen. Området ingår i en större plan att gynna och återskapa miljöer från Elias Fries tid. Flera rödlistade och regionalt intressanta arter av lavar är funna på platsen. 2-3 timmars vandring.

## Kloö naturreservat

Kloö är en liten fastmarksö på 10 hektar mitt ute i Kloömosse, beväxten med naturskog av tall, gran och björk. Namnet Kloö kommer från ett gammalt soldattorp som en gång i tiden låg här mitt ute på den öde myren. Den omgivande Kloömossen ger reservatet en stark vildmarksprägel.

## Lintalund naturreservat

Vid gården Lintalund kan man få en skymt av hur äldre tiders kulturlandskap såg ut. I de traditionellt skötta markerna hittar man växter som blivit undanträngda i det moderna odlingslandskapet.

## Mogölsmyren naturreservat

På Mogölsmyren kan man uppleva orörd vildmark där tystnaden råder. Området ingår i ett större myrkomplex, Ringmossen, och bidrar med vatten till Fylleån i väster. Området består av 33 hektar nästan orört myrområde.

## Mårås naturreservat

Mårås är hemvist för en lång rad sällsynta växter och djur som kräver gammal, orörd bokskog. Njut av stillheten under skogens täta lövverk på den 2,3 kilometer långa vandringsleden som går genom reservatet.

## Sjö naturreservat

Området kring gården Sjö är 40 hektar stort och består av ett ålderdomligt odlingslandskap med små åkertegar, som delvis ligger i terrasser med odlingsrösen emellan. Området är strövävligt och har fin utsikt över sjön Unnen.

## Skubbhult naturreservat

Skubbhult ligger på sydsvenska höglandets västsida och består av äldre bokskog i en sluttning ner mot sjön Mellan-Färgens strand.

## Tira öar naturreservat

Naturreservatet Tira öar är en ögrupp med ett flertal öar och skär i sjön Bolmens västra del. Här kan den som har egen båt eller kanot upptäcka både gammal barrskog och vackert blommande lindar. Ornitologen kan njuta av ett intressant men känsligt fågelliv. För del av området råder tillträdesförbud 1/4-15/7.

## Ödegärdet naturreservat

Ett 24,5 hektar stort bokhult i Unnaryd med mycket stora kultur- och naturhistoriska värden. I området finns en stor mängd sällsynta lavar och mossor. Där finns rösen från bronsåldern och gravsättningar från järnåldern.



I Hylte kommun finns rik natur som väl lämpar sig för friluftsliv. Känslan av vildmark är påtaglig och du kommer tycka att du kan höra tystnaden. Flera områden har skyddats som reservat.



På [www.hylte.se/turism](http://www.hylte.se/turism) kan du ta fram särskilt intressanta naturområden på webbkartan. Besök gärna länsstyrelsen i Halland för utförligare information om naturreservaten [www.lansstyrelsen.se/halland](http://www.lansstyrelsen.se/halland)



#### NATURE AREAS

In Hylte municipality there is rich nature that is well suited for outdoor life. The feeling of wilderness is evident and you can hear the silence. Many areas have become protected as reserves.

#### Femsjö church reserve

The reserve is beautifully located at the lake Färgen. During the years around 1810 the young Elias Fries was diligently botanising in this area. Later on other mycologists and botanists have made further studies, something that has made the area into an important reference area for mycologists. The area is best reached from the information facility at Femsjö School.

#### Gassbo nature reserve

In Gassbo you can enjoy a fairly untouched environment with plenty of old trees that have a great nature value. In the area a great number of red listed species have been found and several of them are dependent upon old forest.

#### Hastaböke nature reserve

The mixed coniferous forest at Hastaböke is unique in the county. Here there is an old spruce forest with elements of older deciduous trees and a few huge pine trees. The forest has remained untouched for a long time and therefore many unusual species are found here.

#### Häggen nature reserve

Häggen is a relatively new nature reserve. The area consists of a smaller beech forest area on a hilly peninsula in the lake Södra Färgen. The area is included in a larger plan to favour and recreate environments from the time of Elias Fries. Several red listed and regionally interesting species of lichen are found at the site. 2–3 hours hike.

#### Kloö nature reserve

Kloö is a small firm ground island of 10 hectares (25 acres) in the middle of Kloö bog, overgrown with natural forest of pine, spruce and birch. The name Kloö comes from an old tenement that once upon a time was located in the middle of the solitary bog. The surrounding Kloö bog gives the reserve a strong wilderness character.

#### Lintalund nature reserve

At the farm Lintalund you can have a glimpse of what the cultural landscape of the past looked like. In the traditionally kept grounds you find plants that have become repressed by the modern cultivation landscape.

#### Mogölsmyren nature reserve

At Mogölsmyren (Mogöl bog) you can experience untouched wilderness where silence rules. The area is included in a larger bog complex, Ringmossen, and contributes with water to the river Fylleån in the west. The area consists of 33 hectares (82 acres) of almost untouched bog.

#### Mårås nature reserve

Mårås is home to a number of rare plants and animals that require old, untouched beech forest. Enjoy the silence under the dense foliage of the forest along the 2,3 km (1.4 mi) long hiking trail that runs through the reserve.

#### Sjö nature reserve

The area around the farm Sjö is 40 hectares big and consists of an ancient cultivation landscape with small field patches, which partially are arranged in terraces with cultivation stone mounds in between. The area is ramble-friendly and has a nice view over the lake Unnen.

#### Skubbhult nature reserve

Skubbhult is located at the western side of the southern Swedish highlands and consists of older beech forest in a slope down towards the shores of the lake Mellan-Färgen.

#### Tira öar nature reserve

The nature reserve Tira öar (Tira islands) is a group of islands with a number of islands and islets in the western part of the lake Bolmen. Here the one who has a boat or a canoe can discover both old coniferous forest and beautifully blooming linden trees. The Ornithologist can enjoy an interesting but sensitive bird life. For a part of the area access is denied between the 1st of April and the 15th of July.

#### Ödegärdet nature reserve

A 24.5 hectare (60.5 acre) big beech forest in Unnaryd with many great cultural and natural historic values. In the area is a large amount of rare lichen and moss. There are cairns from the Bronze Age and interments (graves) from the Iron Age.

At [www.hylte.se/turism](http://www.hylte.se/turism) you can view particularly interesting nature areas on the web map. Visit the website of the county administrative board of Halland for more information about the nature reserves [www.lansstyrelsen.se/halland](http://www.lansstyrelsen.se/halland)



#### NATURSCHUTZGEBIETE

Die Natur in Hylte ist ideal für Erholung und Abenteuer in der Natur. Das Gefühl der Wildnis ist spürbar und die Stille ist vielerorts zu finden. Es gibt einige Naturschutzgebiete, die ganz besondere Erlebnisse in der Natur bieten.

#### Kirchreservat Femsjö

Das Dörfchen Femsjö liegt malerisch gelegen am Färgensee. Um 1810 bewanderte und erkundete der junge Elias Fries fleißig das Gebiet. Später untersuchten auch andere Pilzforscher und Botaniker Femsjö, weshalb es als ein wichtiges Referenzgebiet unter Pilzforschern gilt. Doch gibt es auch viele andere Naturentdeckungen in Femsjö, die es wert sind entdeckt zu werden. Am besten beginnt man diese Erkundungen am Informationshaus bei der Alten Schule Femsjö.

#### Gassbo Naturreservat, Långaryd

Im Reservat Gassbo findet man viele alte Bäume in nahezu unberührter Natur, welche von großer Wichtigkeit ist für den Fortbestand bedrohter Arten, die man dort fand.

#### Hastaböke Naturreservat, Långaryd

Der Mischwald bei Hastaböke ist einzigartig im Land: ein alter Tannenwald vermischt mit Laubbäumen und vereinzelt riesigen Kiefern. Er beherbergt viele ungewöhnliche Arten auf Grund seiner Unberührtheit über viele Jahre.

#### Häggen Naturreservat, Femsjö

Häggen ist ein relativ neues geschütztes Gebiet. Es handelt sich um ein kleineres Buchenwäldchen auf einer bergigen Halbinsel im Südlichen Färgen. Das Gebiet ist Teil einer großen geplanten Renaturierung, die das ursprüngliche Milieu aus der Zeit von Elias Fries wieder herstellen möchte. Hier findet man viele vom Aussterben bedrohte und regional interessante Arten von Flechten. 2- bis 3-stündige Wanderung.

#### Kloö Naturreservat, Femsjö

Die kleine 10 Hektar große Erdinsel Kloö inmitten des Kloömoores ist mit Naturwald aus Kiefer, Tanne und Birke bewachsen. Der Name stammt noch von Zeiten als die Bauern diesen Flecken im Moor für die Verpachtung an Soldaten bestimmten. Vor 100 Jahren starb der letzte Pächter und die Natur erobert

sich allmählich die bewirtschaftete Fläche zurück. Da die Insel von Moor umgeben ist, bekommt man ein richtiges Wildnisgefühl.

#### Lintalund Naturreservat, Torup

Im Gelände um den Hof Lintalund kann man einen gut erhaltenen Rest alter Kulturlandschaft bewundern. Hier wurde Landwirtschaft nur auf traditionelle Weise betrieben, so dass viele Pflanzen erhalten sind, die anderswo durch moderne Bearbeitung der Böden verdrängt wurden. Das Reservat ist 14 ha groß.

#### Mogölsmoor Naturreservat, Femsjö

Dieses Reservat umfasst einen Teil des Mogölsmoores, welches zusammen mit dem nahe liegenden Ringsumpfes zu einem größeren Moorkomplex gehört, und dessen Wasser den Fylleån speist. Das Naturschutzgebiet besteht aus 33 Hektar fast unberührtem Sumpfbereich mit Hochmoor und Hangmoor.

#### Mårås Naturreservat, Hyltebruk

In diesem alten und unberührten Buchenwald konnten einige sehr seltene Pflanzen und Tiere überleben. Genieße die Stille unter dem dichten Laubdach dieses Waldes, während du den 2,3 km langen Wanderweg gehst. Mårås ist eine 40m hohe Bergkuppel mit schönem Buchenwald, der sich bis zum Jansbergsee erstreckt. Es ist eines der größten zusammenhängenden Buchenbestände im inneren Hallands. Das 45 Hektar große Naturreservat besteht zu ungefähr 32 Hektar aus Buchenwald.

#### Sjö Naturreservat, Unnaryd

Das Gebiet um den Hof Sjö ist 40 Hektar groß und besteht aus einer altertümlichen Ackerbau Landschaft erkennbar an kleinen Ackerstreifen, die teilweise terrassenförmig angeordnet und durch Steinmauern getrennt sind. Das Gelände lädt zu Streifzügen durch den Wald ein und bietet einen feinen Ausblick über den Unnensee.

#### Skubbhult Naturreservat, Femsjö

Skubbhult liegt auf der Westseite des südschwedischen Hochlandes und besteht aus älterem Buchenwald auf einem Hang zum Mittleren Färgensee hin.

#### Tira öar Naturreservat, Unnaryd

Die Tira Inseln sind eine größere Inselgruppe im westlichen Teil des Bolmensees zwischen Tiraholm und Bolmsö. Das gesamte Reservat umfasst 73,5 Hektar, davon 34 Hektar Land. Teilweise sind die Inseln mit Naturwald bewachsen, an manchen Stellen sogar Urwald. Im Naturschutzgebiet gibt es ein interessantes aber empfindliches Vogelvorkommen, weshalb ein Zugangsverbot vom 1. April bis 15. Juli herrscht.

#### Ödegärdet Naturreservat, Unnaryd

Ein 24,5 Hektar großer Buchenhain in Unnaryd mit großem kultur- und naturhistorischem Wert. Im Naturschutzgebiet findet man eine große Anzahl seltener Flechten und Moose, sowie Hügelgräber aus der Bronzezeit und Grabstellen aus dem Eisenzeitalter.

Auf [www.hylte.se/turism](http://www.hylte.se/turism) gibt es Karten von den beschriebenen Gebieten. Und auch auf [www.lansstyrelsen.se/halland](http://www.lansstyrelsen.se/halland) gibt es interessante Informationen über unsere Naturschutzgebiete.



Midsommarfirande i Kinnared

Rydö badhåla.

# Fiske

FISHING | ANGELN

”

Hylte kommun är ett sjörikt område och ett 40-tal av dessa sjöar är upplåtna för sportfiske. För att kunna fiska behöver du ett fiskekort som du kan köpa på olika platser/gårdar i närheten av fiskevattnen. De djupkartor som finns, kan du ladda ner via [www.hylte.se/turism](http://www.hylte.se/turism).

”

## 1) Fiske i Mjäläsjöarna

Mjäläsjöarnas fiskevårdsområde omfattar Kragareds Djupasjö, Glassjön, Nordsjön, Mjäläsjön, och Hagasjön. Fiskarter: gädda, abborre, mört, gös och ål.

## 2) Fiske i Färgensjöarna

Färgensjöarnas fiskevårdsområde omfattar förutom de tre Färgensjöarna även Hallasjön, Holmsjön och Yabergssjön. Fiskearter i Färgensjöarna är gös, gädda, abborre, braxen, mört, sutare, siklöja, lake och ål. Köp fiskekort på Glada Hörnan i Hyltebruk. Tfn: +46(0)345-105 27

## 3) Fiske i gränslandet

Allgunnen-Frillens fiskevårdsområde omfattar Allgunnen, de två Frillesjöarna och ett antal mindre. Fiskarter: abborre, ål, gädda, mört, sutare, ruda och braxen. I Allgunnen förekommer också sik. Pensionat Sägknorren Tfn: +46(0)709-386 416

## 4) Fiske i Yasjön - Nejsjön

Yasjön och Nejsjöns fiskevårdsområde omfattar de tre sjöarna Yasjön, Åbrunnen och Nejsjön. Fiskarter: abborre, gädda, ål och regnbåge. Köp fiskekort på Unnaryds kiosk och café +46(0)371-603 98

## 5) Fiske i Jällunden

Jällundens fiskevårdsområde omfattar den 870 hektar stora sjön Jällunden. Fiskarter: gädda, abborre och ål finns naturligt i sjön, medan gös har planterats in.

## 6) Fiske i Norra Långaryd

Långaryds Norra Fiskevårdsområde omfattar elva sjöar i den norra delen av Långaryds socken. De största sjöarna är Yttern, Frösjön och Skärsjön. Fiskarter: gädda, abborre, mört och sutare.

## 7) Fiske i Skärshultssjöarna

Jansbergssjön med en yta på 72 hektar och Stora Skärshultssjön på 55 hektar är de två största sjöarna inom Skärshults fiskevårdsområde. Ytterligare sjöar är Lilla Skärshultssjön och Skärsjön. Fiskarter: gädda, abborre, sutare, mört och ål. I Jansbergssjön finns dessutom gös. Fiskekort kan köpas på Glada Hörnan, Hyltebruk. Tfn: +46(0)345-105 27

## 8) Fiske i Bolmen

Bolmen är med sina 184 kvadratkilometer Sveriges tionde största sjö. Fiskarter: gös, gädda, ål, sutare, lake, abborre, braxen och mört. Köp fiskekort på Tiraholms Fisk +46(0)371-64019 eller Unnaryds kiosk och café +46(0)371-603 98

## 9) Hylte sjö/Jakobs sjö/Davids sjö

Fiskarter: abborre, gädda, ål och mört. Fiskekort Lars Arne Edvinsson, +46(0)345-203 25, +46(0)70-243 79 98

## 10) Stenseboortens FVOF

Häradssjön-Slissjön, Brassjön och Bogasjön. Fiske får bedrivas med kastspö och metspö. Fiskarter: abborre, gädda, mört och ål.

## 11) Sandsjöns FVOF

Fiskarter: Abborre, gädda, braxen, ål, sutare, bäcköring och mört. Morgan Eriksson tfn. 070-5221093.

## 12) Färda - Kroksjöns FVOF

Kroksjön, Hallasjön, Sörsjön, Norrsjön, Harasjön, Starrsjön och ån till Unnen. Fiskarter: abborre, braxen, gädda, ål och mört.

## 13) Rangens FVOF

Fiskarter: abborre, braxen, gädda och mört. Köp fiskekort på Unnaryds kiosk och café. Tfn: +46(0)371-603 98

#### 14) Unnens FVOF

Fiskarter: abborre, braxen, gädda, gös, lake, mört och regnbåge. Köp fiskekort djupkarta på Unnaryds kiosk och café, tfn: +46(0)371-603 98, Vallsnäs Camping +46(0)371-60233, Anders Johansson +46(0)706877146. [www.unnensfvo.se](http://www.unnensfvo.se)

#### 15) Skipaltasjön FVOF

Fiskarter: abborre, gädda, mört och ål.

#### 16) Transjön - Svansjöns FVOF

Fiskarter: abborre, braxen, gädda, mört, ål och sutare.

#### 17) Kvarnsjön - Fullhövdens FVOF

Fiskarter: abborre, mört och gädda. Mer info på [www.vattenagarna.se](http://www.vattenagarna.se)

#### 18) Charlottenlund's fiskekamp

Latitud: 57.0326, Longitud: 13.3519

Regnbåge och flugfiske. Fisket i ävan innebär en totalupplevelse med naturen. Du bor mitt i vildmarken och maten tillagas över öppen eld i grillkåtan.

**Fiskepaket Charlottenlund:** Högklassigt flugfiske efter regnbåge samt spinnfiske. Bo bekvämt eller ute i vildmarken. Kontakt för information och bokning. Tfn: +46(0)371-460 57, +46(0)70-690 45 31, [info@charlottenlund.com](mailto:info@charlottenlund.com) [www.charlottenlund.com](http://www.charlottenlund.com)

#### 19) Fiskepaket Wismens Natur & Fiske

Latitud: 57.04973, Longitud: 12.95093

Boende inkl. båt med utombordare vid sjön Wismen. Extra båt kan hyras. Fiskekort tillkommer. Läs mer och boka på [www.naturzonen.se](http://www.naturzonen.se) Tfn: +46(0)345-311 85, 46(0)707-99 88 85

FLYTVÄSTDEPÅER LIFEJACKET DEPOTS | SCHWIMMWESTEN ZUM AUSLEIHEN

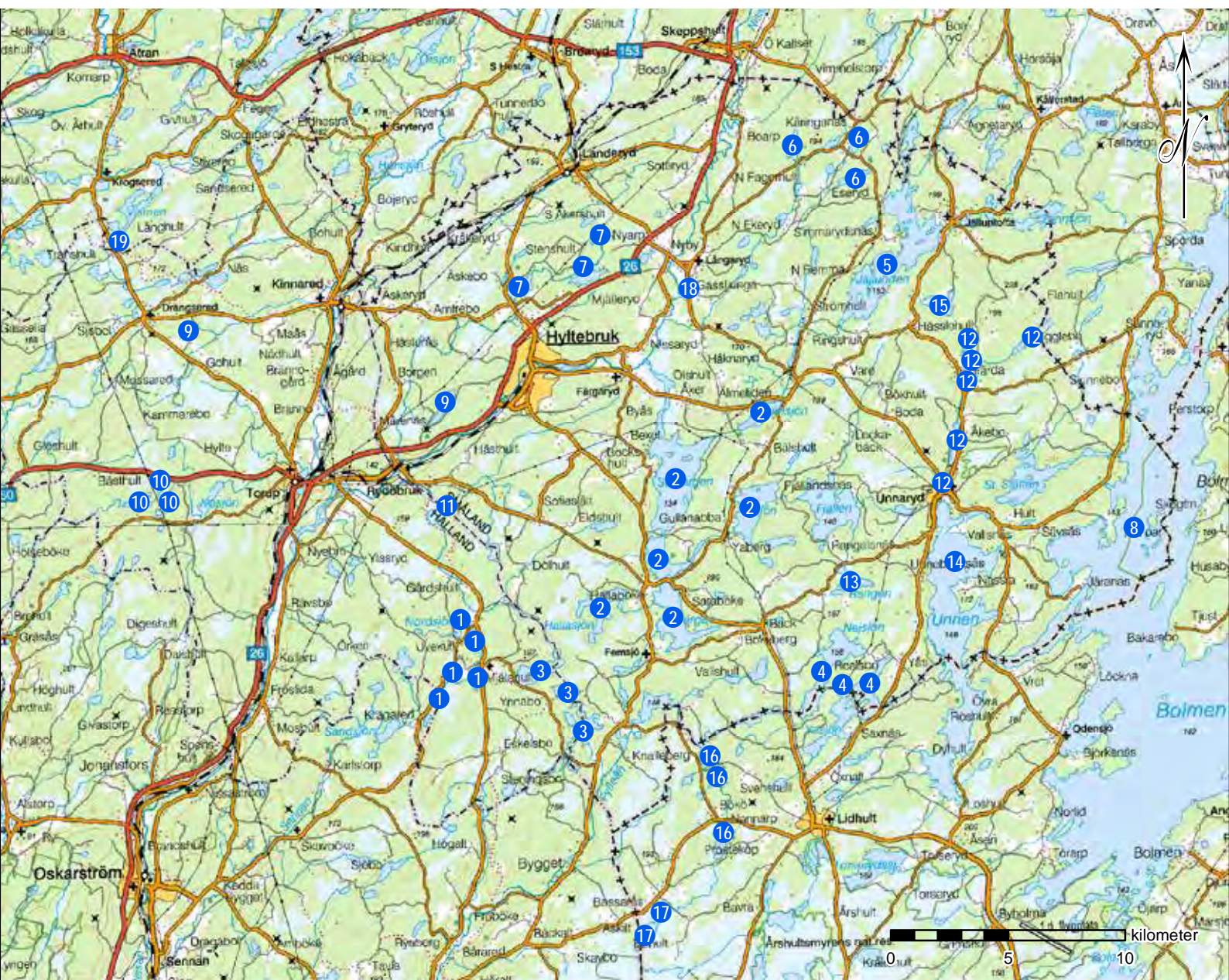
#### Hyltebruks räddningsstation

Mån-tors 8.00-16.00, fre 8.00-14.00  
Tfn: +46(0)345-181 60

#### Unnaryds Kiosk och Café

Mån-lör 08.30-19.00, sön 09.30-19.00  
Tfn: +46(0)371-603 98

Besök gärna [www.fiskeihalland.se](http://www.fiskeihalland.se) för ännu mer information om fiske i sjöarna.





## FISHING

Hylte municipality is a lake abundant area and more than 40 of the lakes are granted for angling. To be able to fish you need a fishing licence that you can buy at various places/farms in the vicinity of the fishing waters. The depth maps that are available can be downloaded through [www.hylte.se/turism](http://www.hylte.se/turism)

### 1) Fishing in the Mjåla lakes

Mjåla lakes fishery conservation area includes the lakes Kragareds Djupasjö, Glassjön, Nordsjön, Mjålasjön, and Hagasjön. Species of fish: pike, perch, roach, zander and eel. More information at [www.fiskeihalland.se](http://www.fiskeihalland.se)

### 2) Fishing in the Färigen lakes

Färigen lakes fishery conservation area includes, except the three Färigen lakes, also Hallasjön, Holmsjön and Yabergssjön. Species of fish: zander, pike, perch, bream, roach, tench, vendace, burbot and eel. Buy a fishing licence at Glada Hörnan +46(0)345-105 27 More information at [www.fiskeihalland.se](http://www.fiskeihalland.se)

### 3) Fishing in the border land

Allgunnen-Frillen fishery conservation area includes the lakes Allgunnen, the two Frillen lakes and a number of smaller lakes. Species of fish: perch, eel, pike, roach, tench, crucian and bream. In Allgunnen there is also lavaret. Pensionat Sägknorren Tfn: +46(0)709-386 416

### 4) Fishing in Yasjön – Nejsjön

Yasjön and Nejsjön fishery conservation area includes the three lakes Yasjön, Åbrunnen and Nejsjön. Species of fish: perch, pike, eel and rainbow trout. Buy a fishing licence at Unnaryd Kiosk & Café +46(0)371-603 98 More information at [www.fiskeihalland.se](http://www.fiskeihalland.se)

### 5) Fishing in Jällunden

Jällunden fishery conservation area includes the 870 hectare (2150 acres) big lake Jällunden. Species of fish: pike, perch and eel naturally occur in the lake, while zander has been introduced. More information at [www.fiskeihalland.se](http://www.fiskeihalland.se)

### 6) Fishing in Northern Långaryd

Långaryd Northern fishery conservation area includes 11 lakes in the northern part of Långaryd parish. The largest lakes are Yttern, Frösjön and Skårsjön. Species of fish: pike, perch, roach and tench. More information at [www.fiskeihalland.se](http://www.fiskeihalland.se)

### 7) Fishing in the Skärshult lakes

Jansbergssjön with a surface of 72 hectares and Stora Skärshultssjön at 55 hectares are the two largest lakes within Skärshult fishery conservation area. Other lakes are Lilla Skärshultssjön and Skårsjön. Species of fish: pike, perch, tench, roach and eel. In Jansbergssjön there is also zander. Buy a fishing licence at Glada Hörnan +46(0)345-105 27

### 8) Fishing in Bolmen

Bolmen is with its 184 km<sup>2</sup> (71 sq. mi.) the tenth largest lake in Sweden. Species of fish: zander, pike, eel, tench, burbot, perch, bream and roach. Buy a fishing licence at Tiraholms Fisk +46(0)371-64019 or at Unnaryd Kiosk & Café +46(0)371-603 98 More information at [www.fiskeihalland.se](http://www.fiskeihalland.se)

### 9) Fishing in Hylte sjö/Jakobs sjö/Davids sjö

Species of fish: perch, pike, eel and roach. Fishing licence: Lars Arne Edvinsson, +46(0)345-203 25, +46(0)70-243 79 98

### 10) Stenseboorten

Stenseboorten fishery conservation area includes Häradsjön-Slissjön, Brassjön and Bogasjön. Fishing may be done by casting rod or fishing rod. Species of fish: perch, pike, roach and eel. More information at [www.fiskeihalland.se](http://www.fiskeihalland.se)

### 11) Sandsjön

Species of fish: perch, pike, bream, eel, tench, brown trout and roach. More information at [www.fiskeihalland.se](http://www.fiskeihalland.se) Morgan Eriksson +46(0)70-5221093

### 12) Färda - Kroksjön

Färda – Kroksjön fishery conservation area includes the lakes Kroksjön, Hallasjön, Sörsjön, Norrsjön, Harasjön, Starrsjön and the river to Unnen. Species of fish: perch, bream, pike, eel and roach. More information at [www.fiskeihalland.se](http://www.fiskeihalland.se)

### 13) Rangén

Species of fish: perch, bream, pike and roach. Buy a fishing licence at Unnaryd Kiosk & Café +46(0)371-603 98 More information at [www.fiskeihalland.se](http://www.fiskeihalland.se)

### 14) Unnen

Species of fish: perch, bream, pike, zander, burbot, roach and rainbow trout. Buy a fishing licence at Unnaryd Kiosk & Café +46(0)371-603 98, Vallnäs Camping +46(0)371-60233, Anders Johansson +46(0)706877146. [www.unnensfvo.se](http://www.unnensfvo.se)

### 15) Skipaltasjön

Species of fish: perch, pike, roach and eel.

### 16) Transjön–Svansjön

Species of fish: perch, bream, pike, roach, eel and tench. More information at [www.fiskeihalland.se](http://www.fiskeihalland.se)

### 17) Kvarnsjön–Fullhövdén

Species of fish: perch, roach and pike. More information at [www.vattenagarna.se](http://www.vattenagarna.se)

### 18) Charlottenlund's Fishing camp

Rainbow trout and fly-fishing. Fishing in Åvjan means having a total experience with nature. You live in the middle of the wilderness and the food is cooked over open fire in the grill cot.

#### Fishing package Charlottenlund

High class fly-fishing for rainbow trout and spinning. Stay comfortable or out in the wilderness. Contact Charlottenlund for more information and booking. Tel. +46(0)371-460 57, +46(0)70-690 45 31. [info@charlottenlund.com](mailto:info@charlottenlund.com) [www.charlottenlund.com](http://www.charlottenlund.com)

### 19) Fishing package Wismen Nature & Fishing

Accommodation including boat with outboard, at the lake Wismen. Extra boat can be rented. Fishing licence comes in addition. Read more and book at [www.naturzonen.se](http://www.naturzonen.se) Tel. +46(0)345-311 85, 46(0)707-99 88 85



## ANGELN

Hylte hat sehr viele Seen, von denen mehr als 40 für den Angelsport freigegeben sind. Um Angeln zu können braucht man eine ortsgebundene Angellizenz („Fiskekort“), die es oft in der Nähe dieser Gewässer zu erwerben gibt.

Auch Seekarten kann man auf [www.hylte.se/turism](http://www.hylte.se/turism) finden.

### 1) Angeln in den Mjälaseen

Das Fischgebiet der Mjälaseen umfasst Kragareds Djupasee, Glassjön, Nordsee, Mjälasee und Hagasee. Fischbestand: Hecht, Barsch, Plötze, Brassen und Aale. Mehr Information unter [www.fiskeihalland.se](http://www.fiskeihalland.se)

### 2) Angeln in den Färgenseen

Das Fischgebiet der Färgenseen besteht hauptsächlich aus den drei Färgenseen aber auch Hallasee, Holmsee und Yabergssee gehören dazu.

Fischbestand: Zander, Hecht, Barsch, Brachsen, Plötze, Kaulbarsch, Kleine Maräne, Ukelei und Aal. „Fiskekort“ gibt es bei Glada Hörnan, Hyltebruk +46(0)345-105 27 Mehr Information unter [www.fiskeihalland.se](http://www.fiskeihalland.se)

### 3) Angeln im Grenzland

Das Fischgebiet Allgunnensee-Frillesee umfaßt den Allgunnensee, die zwei Frilleseen und eine Anzahl kleinerer Seen.

Fischbestand: Barsch, Aal, Hecht, Plötze, Schleie, Karausche und Brachsen. Im Allgunnensee findet man außerdem Lavaret. Pensionat Sägknorren Tfn: +46(0)709-386 416.

### 4) Angeln im Yasee – Nejssee

Das Fischgebiet Yasee und Nejssee umfaßt die drei Seen: Yasjön, Åbrunnen und Nejsjön. Folgende Fischbestand: Barsch, Hecht, Aal, Plötze, Kleine Maräne und Brachsen. „Fiskekort“ gibt es bei Unnaryds Kiosk och Café +46(0)371-603 98 Mehr Information unter [www.fiskeihalland.se](http://www.fiskeihalland.se)

### 5) Angeln im Jällundensee

Das Fischgebiet des Jällundensees umfaßt den 870 Hektar großen Jällundensee Fischbestand: Hecht, Barsch, Kaulbarsch, Brachsen, Plötze, Kleine Maräne und Aal. Zander wurde eingesetzt. Mehr Information unter [www.fiskeihalland.se](http://www.fiskeihalland.se)

### 6) Angeln in Norra Långaryd

Das Fischgebiet in Norra Långaryd umfasst elf Seen im nördlichen Teil der Kirchgemeinde Långaryds. Die größten Seen sind Ytternsee, Frösesee und Skårsee. Fischbestand: Hecht, Barsch, Aal, Plötze und Brachsen.

Mehr Information unter [www.fiskeihalland.se](http://www.fiskeihalland.se)

### 7) Angeln in den Skärshultsseen

Der Jansbergssee mit einer Größe von 72 Hektar und der Stora Skärshultssee mit einer Größe von 55 Hektar sind die zwei größten Seen im Skärshults Fischgebiet. Außerdem gehören der Lilla Skärshultssee und der Skårsee dazu. Fischbestand: Hecht, Barsch, Schleie, Plötze und Aal. Im Jansbergssee gibt es außerdem einen guten Bestand an Zander. „Fiskekort“ gibt es bei Glada Hörnan, Hyltebruk +46(0)345-105 27

### 8) Angeln im Bolmensee

Der Bolmensee ist mit seinen 184 km<sup>2</sup> der zehntgrößte See von Schweden. Fischbestand: Zander, Hecht, Aal, Forelle, Quappe, Felchen, Kleine Maräne, Barsch, Brachsen, Schleie und Plötze. „Fiskekort“ gibt es bei Tiraholms Fisk +46(0)371-64019 oder Unnaryds Kiosk och Café +46(0)371-603 98. Mehr Information [www.fiskeihalland.se](http://www.fiskeihalland.se)

### 9) Angeln im Hyltensee

Fischbestand: Barsch, Hecht, Aal und Plötze. „Fiskekort“ gibt es bei Lars Arne Edvinsson, +46(0)345-203 25, +46(0)70-243 79 98

### 10) Angeln im Stenseboortens FVOF

Häradssee-Slisse, Brasse und Bogasee. Das Angeln ist nur mit Angelerlaubnis genehmigt. Fischbestand: Barsch, Hecht, Aal und Plötze.

### 11) Angeln im Sandsjöns FVOF

Fischbestand: Barsch, Hecht, Brachsen, Aal, Schleie und Plötze. Mehr Information unter [www.fiskeihalland.se](http://www.fiskeihalland.se) Morgan Eriksson +46(0)70-5221093

### 12) Angeln im Färda - Kroksjöns FVOF

Kroksee, Hallasee, Sörsee, Nordsee, Harasee, Starrsee und der Fluss zum Unnensee. Fischbestand: Barsch, Brachsen, Hecht, Aal, Schleie, Quappe, Plötze. Mehr Information unter [www.fiskeihalland.se](http://www.fiskeihalland.se)

### 13) Angeln im Rangens FVOF

Fischbestand: Barsch, Brachsen, Hecht und Plötze. „Fiskekort“ gibt es bei Unnaryds Kiosk och Café +46(0)371-603 98. Mehr Information unter [www.fiskeihalland.se](http://www.fiskeihalland.se)

### 14) Unnens FVOF

Fischbestand: Barsch, Brasse, Hecht, Barsch, Quappe, Rotaue und Regenbogenforelle. „Fiskekort“ gibt es bei Unnaryds Kiosk och Café +46(0)371-603 98. Vallnäs Camping +46(0)371-60233, Anders Johansson +46(0)706877146. [www.unnensfvo.se](http://www.unnensfvo.se)

### 15) Skipaltasjön FVOF

Fischbestand: Barsch, Hecht, Plötze und Aal.

### 16) Transjön–Svansjöns FVOF

Fischbestand: Barsch, Hecht, Plötze und Aal. Mehr Information unter [www.fiskeihalland.se](http://www.fiskeihalland.se)

### 17) Kvarnsjön–Fullhövdens FVOF

Folgende Fischarten gibt es: Barsch, Plötze, Hecht. Mehr Information unter [www.fiskeihalland.se](http://www.fiskeihalland.se)

### 18) Charlottenlund's Angelcamp

Regenbogenforellen und Fliegenfischen. Wir bieten Angelerlebnisse in der Natur. Übernachten in schwedischer Wildnis und über offenem Feuer selbstzubereitetes Essen.

#### Angelpaket Charlottenlund

Fliegenfischen nach Regenbogenforellen. Übernachtungen in der Wildnis oder bequem im Hotel. Kontakt, Information und Buchen über Charlottenlund Tel: +46(0)371-460 57, +46(0)70-690 45 31. [info@charlottenlund.com](mailto:info@charlottenlund.com) [www.charlottenlund.com](http://www.charlottenlund.com)

### 19) Angelpaket Wismens Natur & Fiske

Unterkunft am See Wismen inkl Motorboot. Ein zusätzliches Boot kann gemietet werden. Fiskekort nicht inklusive. Mehr Information unter [www.naturzonen.se](http://www.naturzonen.se) Tel: +46(0)345-311 85, +46(0)707-99 88 85



# Kulturminnen och natursköna besöksmål

HERITAGE AND SCENIC PLACES OF INTEREST | KULTURSCHÄTZE UND SEHENSWÜRDIGKEITEN

## Alebo hälsokälla, Unnaryd

Latitud: 56.94538, Longitud: 13.52320

Hälsokällan finns i Unnaryd vid kulturminnesmärkta Alebo Pensionat. Den har varit känd sedan 1600-talet och än idag kan gäster dricka det mineralrika vattnet.

## Bockshall

Latitud: 57.00475, Longitud: 13.41000

Utmed vägen mellan Långaryd och Höljeryd finns en 6 meter hög sten med en spännande stenbildning på toppen.

## Bosgårdsfallet

Latitud: 56.96135, Longitud: 13.06083

Strax väster om Torup till vänster om vägen mot Falkenberg ligger fallet som är 11 meter högt. En större såg och kvarn var i bruk till början av 1930-talet. Det finns vackra vandringsstigar i anslutning till platsen.

## Brunnsbacka sågkvarn

Latitud: 56.98186, Longitud: 13.54052

Restaurerad såg, kvarn och stickhyvel från 1700- och 1800-talen. Sågkvarnen är den exklusivaste i sitt slag i Hallands län. Kvarnen är vackert belägen vid Kroksjön utanför Unnaryd. För visning kontakta Gunilla Kabell tfn: +46(0)70-600 34 18

## Erik Räfs stuga

Latitud: 57.05145, Longitud: 13.37475

En bergsgrotta där Erik Räf sägs ha haft sin boplats. Sägner berättar att Erik Räf var hälften människa och hälften troll. Norr om Långaryds kyrka svänger du av mot N Ekeryd och Kvarnagård. Vägen är tydligt utmärkt och på platsen finns hela sägner.

## Esters källa

Latitud: 57.05088, Longitud: 13.36718

Här ristade Ester in årtalet 1883 och sitt namn i en sten, medan hon väntade på sin kärlek Johannes, som hade skickats iväg till Amerika. Källan ligger i byn Moggård ca 1 km från Långaryds kyrka.

## Fagerstenen

Latitud: 57.04208, Longitud: 13.43683

Ruin efter en smedja. Den sägenomspunne Gustav Fager levde mellan 1818 - 1894 och var Långaryd sockens starkaste man. Han sägs ha lyft den 350 kg tunga stenen på plats. Stenen ligger mellan byarna N Remma och N Ekeryd.

## Femsjö kyrkby

Latitud: 56.89184, Longitud: 13.32769

Besök den välbevarade kulturmiljön i Femsjö by med kyrka, kyrkstallar, prästgård, skola och Friesmuseet. Visning och guidning ordnas genom Femsjö Hembygdsförening, tfn +46(0)345-121 10, +46(0)733-71 80 31

## Fågeltornet i Färgån

Latitud: 56.99301, Longitud: 13.33826

Tornet ligger cirka 7 km efter Hyltebruks samhälle utefter vägen mot Unnaryd. Många rastande änder, svanar och gäss kan finnas vid islossningen, då sjöarnas is ligger kvar länge och Färgån är det första öppna vattnet.

## Gravfältet Bedja rör

Latitud: 56.93192, Longitud: 13.57439

Gravfältet ligger vackert utmed vägen Unnaryd - Odensjö och de flesta gravtyper från äldre och yngre bronsåldern är representerade. Två större och ett tiotal mindre rösen, arton järnåldersdösar, nio domarringar och andra gravar har registrerats.



## Gravsten

Latitud: 56.9992,4 Longitud: 13.30612

På Färgaryds kyrkogård finns en unik gravsten med tre uthuggna människohuvuden. Den är rest till minne av Cicilia som på 1600-talet ofrivilligt blev gift med två män. Den första hette Måns och troddes ha dött i krigsfångenskap. Cicilia gifte om sig med Peder men den dödförklarade Måns frigavs och återkom. Alla tre levde tillsammans tills Måns dog.

## Jälluntofta Skyttepaviljong

Latitud: 57.06051, Longitud: 13.53547

Den välbevarade Skyttepaviljongen är från början av 1900-talet. Kopplat till paviljongen är ett unikt vandringspris som skänktes till skytteföreningen av Johan Gottfrid Svensson-Jelén. Johan Gottfrid emigrerade till Argentina men återkom med vandringspriset "Det Jelénska Skeppet" som förvaras i Jälluntoftas församlingshem.

## Länsmansgården i Höljeryd

Latitud: 57.00060, Longitud: 13.42098

Här bodde och verkade Långarydssläktens\* stamföräldrar, länsmanen Anders Jönsson och Ingrid Nilsson. I beteshagen vittnar endast ett par stenar om dess existens. Vid ån har det funnits ett större och ett mindre pappersbruk, kvarn och sågverk.

\* Långarydssläkten är världens största dokumenterade släkt. 1,5 % av Sveriges befolkning tillhör släkten. Släkten innehar två världsrekord i Guinness rekordbok: antal kända släktingar som är 254 000 personer (varav ca 190 000 lever idag) och världens största släkträff som genomfördes 1991 då ungefär 2500 släktingar samlades i Långaryd. För mer information besök [www.langarydsslakten.se](http://www.langarydsslakten.se)

## Klockgölen

Latitud: 57.07005, Longitud: 13.36253

Enligt sägnen en bottenlös göl, som gömmer en skattkista. Gångavstånd från väg 26, ca 1 km norr om Långaryd/Landerydkorsningen.

## Knysta hall

Latitud: 56.95991, Longitud: 13.13639

Mitt i Rydöbruk ligger ett 10 meter högt flyttblock som är ett av de 40 markerade gränser mellan Sverige och Danmark. Enligt traditionen ska en jätte i Torup, som irriterades av klangen från Långaryds kyrkklocka, ha kastat stenen. Stenen nådde dock bara till Rydöbruk. Det sägs även att stenen vänder sig varje gång det doftar nybakat bröd!

## Lahultsqvarn

Latitud: 56.95811, Longitud: 13.15733

I Klubbåns damm i Rydöbruk fanns det i början av 1800-talet en kvarn som ägdes av bönderna. Kvarnen såldes 1873 till patron Peterson. Efter två bränder övertog byggmästare Brodin verksamheten och skaffade en turbin, som kunde driva ett sågverk. Dessutom fanns det smedja och snickeriverkstad.

### - Flottningsränna

Rännan i sten byggdes för att frakta virke och är totalt 11 km. Den börjar i Mjäläsjöarna, går genom Gammelsboån, Sandsjön, Klubbån för att sluta i fabriksdammen i Rydöbruk och finns fortfarande kvar.

### - Slottet på Högadahl

Patron Peterssons bostad som han kallade för Slottet. En vacker trädgård med terrasser omgav huset och än idag finns det lite rester i form av stenmurar och äldre lövträd. Idag är Klubbån en välbesökt kvarndamm. Det går att bada, men det är strömt i vattnet och botten är stenig, så var försiktig! Fina promenad och picknickmöjligheter.

## Lunna rör

Latitud: 57.07942, Longitud: 13.35635

Ett mycket stort gravröse från bronsåldern. En domarring finns också i närheten. Nås från Riksväg 26 några meter från avtagsvägen mot Sotaryd.

## Långaryds marknadsplats

Latitud: 57.02834, Longitud: 13.35129

Här hölls Långaryds marknad under åren 1770 till 1947. Ett marknadsstånd står kvar i Gasslunga utmed vägen mot Unnaryd. Marknaden återupptogs 2002 och vartannat år hålls där en gammaldags marknad som är välbesökt.

## Nissaryds skans

Latitud: 57.02420, Longitud: 13.33830

På 1540-talet angränsade Långaryd socken fortfarande mot Danmark. Därför uppfördes en skans vid Nissaryd för att försöka stoppa danska invasioner och härjningar. Utförligare beskrivning finns på platsen, som lämpar sig mycket väl för en picknick.

## Näs gamla tomt

Latitud: 56.97489, Longitud: 13.35783

I byn Näs vid sjön Stora Färgen låg förr en gammal prästgård, där den sägenomsade prästen Carl Johan Ivendorff bodde i mitten av 1800-talet. Enligt sägnerna kunde Ivendorff handskas med övernaturliga väsen och hade kunskaper inom svartkonst.

## Ramnåberget

Latitud: 56.95285, Longitud: 13.09417

Ramnåberget är ett naturskönt område strax utanför Torup med utsikt över Nissans dalgång, Rydöbruk och Torup.

## Ringhults kvarn

Latitud: 57.01422, Longitud: 13.45209

Ruin efter tullmjölskvarn och såg som ägdes gemensamt av bönderna i Ringhult och Strömhult.

## Skogsgärdeseken

Latitud: 57.09016, Longitud: 13.07447

Hylte kommun kan stoltsera med att ha Hallands grövsta ek. Den har tyvärr slutat växa, men finns i Skogsgärde, 10 km norr om Kinnared. Eken är mellan 500 och 600 år gammal. Den är 8,33 meter i omkrets och har en diameter av 2,65 meter.

## S:t Sigfrids källa

Latitud: 56.87186, Longitud: 13.31021

Källan har formen av en liksidig triangel uthuggen direkt i stenhällen som ligger nära vägen Femsjö-Kullhult. Enligt sägen ska källan ha öppnats av Sankt Sigfrid som på 1000-talet lär ha predikat i trakten. En annan myt säger att den bildats då Karl XII lade sin hatt över klippan.

## Tidemans holme

Latitud: 56.93258, Longitud: 13.07526

Utanför Torup finns lämningar efter en medeltida befästning med en 85 m lång vall och en 65 m lång vallgrav. Pilspetsar av järn, hästskor, sporrar och mynt har hittats i jorden. Fynden finns att se i Torups hembygdsgränd.

## Tånga linbasta

Latitud: 57.04883, Longitud: 13.54695

Bastan utgjorde ett torkhus för lin. Den knuttimrade bastan uppfördes ursprungligen på 1700-talet och användes fram till 1922. Bastan är belägen utmed vandringsleden i Jälluntofta.

## Vrangs rör

Latitud: 56.84962, Longitud: 13.27985

Ett stort bronsåldersröse beläget nära Kullhult. Det lär ha fungerat som gränsmärke vid den första dokumenterade gränstragningen mellan Sverige och Danmark år 1050. Senare i danske kung Valdemar II:s jordebok från första hälften av 1200-talet anges Wracsnaes som gränsmärke.

## Vägvisaren

Latitud: 56.94764, Longitud: 13.56172

Vägvisaren från 1777 har blivit en symbol för Unnaryd. Finns på vänster sida av vägen från Unnaryd mot Bolmsö.





Gör ett spännande besök på gamla gravfält, njut av vackra vattenfall och ta del av sägner på mytomspunna platser.



## Yttersjöholms skola

Latitud: 57.08310, Longitud: 13.46196

Skolhuset invigdes 1918 och undervisning bedrevs fram till 1959. I anslutning finns Yttersjöholms sågkvarn och den gamla restaurerade smedjan. För mer information besök [www.langaryd.se](http://www.langaryd.se). För visning kontakta Lennart Erlandsson tfn: +46(0)371-470 20, +46(0)70-52 470 60

## Yttersjöholms sågkvarn

Latitud: 57.08103, Longitud: 13.46048

Kvarnen som ligger i byn Yttersjöholm, Långaryd, byggdes cirka 1860 och sågen 1914, då även ett nytt vattenhjul tillverkades. Där fanns också en stickhyvel för tillverkning av takstickor. Där finns även den cirka 150 år gamla värenoverade smedjan. För visning kontakta Lennart Erlandsson tfn: +46(0)371-470 20, +46(0)70-52 470 60

## Ögonkällan, Skattegård

Latitud: 57.03887, Longitud: 13.36910

Vattenkälla djupt nere i en bergsskrev i skogen bakom Långaryds kyrka, som sades ha en välgörande inverkan vid ögonsjukdomar.

## Övregårds grav fält

Latitud: 56.95118, Longitud: 13.12420

Ett av Hallands största gravfält från järnåldern finns vid vägen Torup - Mjälahult. På det välvårdade fältet kan man bland annat se tre kungagravar, flera tydliga treduddar, domarringar, stensättningar, dösar och resta stenar.



### CULTURAL HERITAGE SITES AND PLACES OF SCENIC BEAUTY

Make an exciting visit at old burial grounds, enjoy beautiful waterfalls and take part of legends at mythical places.

#### Alebo mineral spring

The mineral spring is in Unnaryd at the cultural heritage site Alebo Inn. It has been known since the 17th century and even today guests can drink from the mineral rich water.

#### Bockshall

Along the road between Långaryd and Höljeryd there is a rock rising six meters (20 feet) with an exciting formation at the top.

#### Bosgård Waterfall

West of Torup to the left of the road towards Falkenberg is a waterfall that is 11 meters (12 yards) high. A larger saw and mill was in use until the beginning of the 1930's. There are beautiful hiking pathways right next to the place.

#### Brunnsbacka Saw Mill

Restored saw, mill and splinter plane from the 18th and 19th centuries. The saw mill is the most exclusive of its kind in Halland County. The mill is beautifully located at Kroksjön outside Unnaryd. For viewing contact Gunilla Kabell Tel. +46(0)70-600 34 18

#### Erik Räf's Cottage

A mountain cave where Erik Räf is said to have lived. The legend tells that Erik Räf was half human and half troll. North from Långaryd Church you make a turn towards N. Ekeryd and Kvarnagård. The road is clearly marked and at the place the whole legend is available.

#### Ester's Spring

Here Ester carved the year 1883 and her name on a rock, while she waited for her love Johannes, who had been sent to America. The spring is in the village of Mogård about a km (0.6 mi) from Långaryd Church.

#### Fager Rock

Ruin after a forge. The legendary Gustav Fager lived between 1818 – 1894 and was the strongest man in Långaryd parish. He is said to have lifted the 350 kg (770 lbs) heavy rock to its location. The rock is located between the villages N. Remma and N. Ekeryd.

#### Femsjö church village

Visit the well preserved cultural environment in the village of Femsjö with church, church stables, rectory, school and the Fries museum. Viewing and guiding is arranged through Femsjö local history society, Tel. +46(0)345-121 10, +46(0)733-71 80 31

#### Bird observation tower in Färgån

The tower is located about 7 km (4 mi) from the urban area of Hyltebruk along the road towards Unnaryd. Many resting ducks, swans and geese might be there at the breakup of the ice, when the lake ice remains a long time and Färgån is the first uncovered water.

#### Burial ground Bedja rör

The burial ground is beautifully located along the road Unnaryd-Odensjö and most grave types from the Early and Late Bronze Age are represented. Two larger and more than ten smaller cairns, eighteen Iron Age dolmens, nine stone circles and other graves have been registered.

#### Headstone

At Färgaryd graveyard there is a unique headstone with three carved human heads. It is erected in memory of Cicilia, who in the 17th Century got unwillingly married to two different men. The first one was called Måns and was believed to have died as a prisoner of war. Cicilia got remarried to Peder but Måns who had been declared dead was released and returned. All three lived together until Måns died.

#### Jälluntofta Shooting Pavilion

The well preserved Shooting Pavilion is from the beginning of the 20th century. Connected to the pavilion is a unique perpetual trophy that was donated to the shooting association by Johan Gottfrid Svensson-Jelén. Johan Gottfrid migrated to Argentina but returned with the perpetual trophy "The Jelénian Ship" that is stored in the parish house of Jälluntofta.

#### Länsman Farm in Höljeryd

Here the ancestors of the Långaryd Family\* lived and worked, the county sheriff (länsman) Anders Jönsson and Ingrid Nilsdotter. In the pastureland nothing more than a few stones tells of its existence. At the river there has been a larger and a smaller paper mill, mill and saw mill.

\* The Långaryd Family is the largest documented family in the world. 1,5 % of the Swedish population belong to the family. The family holds two Guinness World Records: the number of known relatives that is 254 000 persons (of which around 190 000 are alive today) and the world's largest family reunion that took place in 1991 when about 2500 relatives gathered in Långaryd. For more information visit [www.langarydsslakten.se](http://www.langarydsslakten.se)

#### Klockgölen

According to the legend a bottomless water pool, that holds a treasure chest. Walking distance from road 26, about a km (0.6 mi) to the north of the Långaryd/Landeryd intersection.

#### Knysta hall

In the middle of Rydöbruk there is a 10 metre high erratic block that is one of the 40 blocks that used to mark the border between Sweden and Denmark. According to the tradition a giant in Torup, annoyed by the sound of the Långaryd church bell, is supposed to have thrown the rock. The rock however only reached to Rydöbruk. It is also said that the rock turns every time it smells newly baked bread!

#### Lahult mill

In the dam of Klubbån in Rydöbruk there was a mill in the beginning of the 19th Century that was owned by the farmers. The mill was sold in 1873 to squire Peterson. After two fires master builder Brodin took over the business and obtained a turbine, that could run a sawmill. In addition there was a forge and a carpentry.

#### - Log flume

The stone flume was built to transport timber and its total length is 11 km (7 mi). It begins in the Mjåla lakes, passes through Gammelsboån, Sandsjön, Klubbån and finally ends up in the factory dam in Rydöbruk and it's still remaining.

#### - The palace at Högdahä

Squire Petersson's home that he used to call the Palace ("Slottet"). A beautiful garden with terraces used to surround the house and even today there are remains such a stone walls and older deciduous trees. Today Klubbån is a much frequented mill dam. It is possible to swim, but the water is streaming and the bottom is rocky, so be careful! Nice opportunities for a walk or a picnic.

#### Lunna rör

A very big burial cairn from the Bronze Age. A stone circle is also found nearby. Reached from national road 26, a few meters/yards from the side road towards Sotaryd.

#### Långaryd Marketplace

Here the Långaryd market was held during the years 1770 to 1947. A market stall still stands in Gassljunga along the road towards Unnaryd. The market was resumed in 2002 and every other year an old-fashioned market is held there that is much frequented.

#### Nissaryd Sconce

In the 1540's Långaryd parish was still bordered by Denmark. That is why a sconce was built at Nissaryd to try preventing Danish invasions and ravages. A more detailed description is available at the place, that is well suited for a picnic.

#### Näs old property

In Näs at the lake Stora Färgen there used to be an old rectory, where the legendary priest Carl Johan Iwendorff lived in the middle of the 19th Century. According to the legends Iwendorff could deal with supernatural beings and had knowledge within black art.

#### Ramnäs Mountain

Ramnäs Mountain is a scenic area just outside Torup with a view over the Nissan valley, Rydöbruk and Torup.

#### Ringhult Mill

Ruin after toll flour mill and saw that was jointly owned by the farmers in Ringhult and Strömhult.

#### Skogsgårde Oak

Hylte municipality can boast about having the thickest oak in Halland. It has unfortunately stopped growing, but is found in Skogsgårde, 10 km (6 mi) north of Kinnared. The oak is between 500 and 600 years old. It is 8.33 meter (27.3 feet) in circumference and has a diameter of 2.65 meter (8.69 feet).

### St. Sigfrid's Spring

The spring is shaped like an equilateral triangle and is carved directly in a stone slab near the road Femsjö-Kullhult. According to the legend the spring was opened by Saint Sigfrid who in the 11th Century is said to have been preaching in the area. Another myth tells that it was formed when Charles XII of Sweden placed his hat on the rock.

### Tideman's Islet

Outside Torup are the remains of a medieval fortification with an 85 m (93 yd) long rampart and a 65 m (71 yd) long moat. Arrow heads of iron, horseshoes, spurs and coins have been found in the ground. The findings can be seen at the rural community centre in Torup.

### Tänga Flax House

The flax house was a drying house for flax. The flax house that is built of logs dovetailed at the corners dates back to the 18th Century and was used until 1922. The flax house is located along hiking trail in Jälluntofta.

### Vrangs rör

A large cairn from the Bronze Age is located near Kullhult. It is believed to have functioned as a border marker at the first documented fixing of the border between Sweden and Denmark in 1050. Later in the land register of the Danish king Valdemar II from the first half of the 13th Century "Wracsnaes" is mentioned as a border marker.

### Vägvisaren (sign post)

The sign post from 1777 has become a symbol of Unnaryd. It is found on the left side of the road from Unnaryd towards Bolmsö.

### Yttersjöholm School

The old school house was inaugurated in 1918 and teaching was done until 1959. Right next to it is Yttersjöholm sawmill and the old restored forge. For more information visit [www.langaryd.se](http://www.langaryd.se)

For viewing contact Lennart Erlandsson Tel. +46(0)371-470 20, +46(0)70-52 470 60

### Yttersjöholm Sawmill

The mill was built around 1860 and the saw in 1914, when also a new water wheel was made. There was also a splinter plane for making roof splinters. There is also the around 150 years old well restored forge. For viewing contact Lennart Erlandsson Tel. +46(0)371-470 20, +46(0)70-52 470 60

### Ögonkällan (Eye Spring), Skattegård

A spring deep down into a crevice in the forest behind Långaryd Church, that was said to have a salutary effect on eye diseases.

### Övregård Burial Ground

One of the largest burial grounds from the Iron Age in Halland is found near the road Torup-Mjälalult. On the well-kept field you can among other see three royal graves, several distinct tridents, stone circles, dolmens and erected stones.



### KULTURSCHÄTZE UND SEHENSWÜRDIGKEITEN

Besuche eine alte königliche Grabstelle aus der Eisenzeit, genieße die plätschernden Geräusche eines Wasserfalls oder tauche ein in Sagen und Mythen verschiedenster Plätze.

### Alebo hälsökälla

Die Gesundheitsquelle befindet sich in Unnaryd vor dem denkmalgeschützten Alebo Pensionat. Sie ist seit dem 17. Jhd. bekannt und auch noch heute können die Gäste sich am mineralreichen Wasser laben.

### Bockshall

Am Wege zwischen Långaryd und Höljeryd steht ein sechs meter hoher Stein mit besonderer Maserung oben.

### Bosgårdsfallet

Westlich von Torup, links am Weg nach Falkenberg gelegen, findet man den 11 m hohen Wasserfall. Eine funktionierende Säge- und Kornmühle war bis zum Anfang der 30er Jahre in Betrieb. Heute lädt die schöne Natur um den Wasserfall mit einigen Wanderwegen zu Spaziergängen.

### Brunnsbacka sägkvarn

Restaurierte Säge, Mühlstein und Hobel vom 18. und 19. Jhd. Die Brunnsbacka Mühle ist die bedeutendste seiner Art im Hallands Län. Die 2003 zum Gebäudedenkmal deklarierte Mühle liegt 300m vom Weg zwischen Unnaryd nach Jälluntofta, am plätschernden Bach, der in den Kroksjön fließt. Kontakt: Gunilla Kabell Tel: +46(0)70-600 34 18

### Erik Råfs Hütte

Eine Sage berichtet von Erik Råf, der halb Mensch, halb Troll gewesen sei. In dieser Grotte im Berg soll er gewohnt haben. Nördlich der Kirche in Långaryd abbiegen in Richtung N Ekeryd und Kvarnagård. Der Weg ist deutlich ausgeschildert und vor Ort kann man die ganze Sagen lesen.

### Esters Quelle

Hier kratzte Ester ihren Namen und die Jahreszahl 1883 in einen Stein, während sie auf ihren Liebsten Johannes wartete, der nach Amerika geschickt wurde. Die Quelle liegt im Örtchen Mogård, ca 1 km von Långaryds Kirche.

### Fagerstein

Ruine einer Schmiede. Der legendäre Gustav Fager lebte vor ungefähr 200 Jahren und war Långaryds stärkste Mann. Er soll den hier liegenden Stein mit einem Gewicht von 350 kg gehoben haben. Zu finden zwischen den Dörfern N Remma und N Ekeryd.

### Kirchdorf Femsjö

Besuch den gut erhaltenen historischen Kern von Femsjö mit Kirche, Stallungen, Pfarrhaus, Schule und Elias-Fries-Museum. Besichtigung und Führungen werden durch Femsjös Hembygd-förening organisiert, Tel +46(0)345-121 10, +46(0)733-71 80 31

### Vogelturm in Färgån

Der Turm liegt ca 7 km von Hyltebruk am Weg nach Unnaryd. Zur Eisschmelze auf den Seen kann man hier viele Enten, Schwäne und Gänse beobachten.

### Grabfeld Bedja rör

Dieses Graberfeld am Weg zwischen Unnaryd und Odensjö ist gut gerodet und gibt somit die Sicht frei auf die bekanntesten Grabtypen des älteren und jüngeren Bronzezeitalters. Zwei größere und mehr als 10 kleinere Steinhügel, 18 Eisenzeit-Hügel, neun Steinkreise und verschiedene Gräber sind verzeichnet.

### Grabstein

Auf dem Kirchhof von Färgaryd gibt es einen einmaligen Grabstein mit drei herausgearbeiteten Menschenköpfen. Er ist Überbleibsel eines Gedenksteines für Cicilia, die im 17. Jhd. unfreiwillig mit zwei Männern verheiratet wurde. Man glaubte, der erste Mann namens Måns sei in Kriegsgefangenschaft gestorben. Als sie sich mit dem zweiten Mann Peder verheiratet hatte, wurde Måns freigelassen und kam nach Hause zurück. Alle drei lebten zusammen bis Måns einige Jahre später verstarb.

### Jälluntofta Schützenpavillon

Der gut erhaltene Schützenpavillon ist aus dem Anfang des 20. Jhd., und wird seitdem vom Schützenverein Jälluntofta betrieben. Der in Jälluntofta geborene Johan Gottfrid Svensson-Jelén emigrierte nach Argentinien, doch als er zurückkam, stiftete er dem Schützenverein einen Wanderpreis in Form eines Schiffes "Det Jelénska Skeppet", der im Gemeindehaus aufbewahrt wird.

### Amtmann Anders Jönssons Hof in Höljeryd

Hier wohnten und wirkten die Urahnen des Långaryd-Geschlechts, Anders Jönsson und Ingrid Nilsdotter. Nur einige Steine des Fundamentes bezeugen, dass hier ihr Hof gestanden hat. Am Fluss gab es ein großes und ein kleines Papierwerk, Mühle und Sägewerk.

\* Das Långaryds-Geschlecht ist die größte dokumentierte Ahnentafel der Welt. 1,5 % aller Schweden sind mit ihm verwandt. Sie halten zwei Weltrekorde im Guinnessbuch: Anzahl bekannter Ahnen (208.000 Personen) und größtes Treffen an lebenden Verwandten, welches 1991 stattfand und sich ungefähr 2500 Abkömmlinge dieser Urahnen trafen. Mehr Infos auf [www.langarydsslakten.se](http://www.langarydsslakten.se)

### Klockgölen

Laut Sage ein bodenloses Morastloch, in dem eine Schatzkiste liegen soll. Zu Fuß von der Bundesstraße 26 zu erreichen, ca 1 km oberhalb der Kreuzung Långaryd/Landeryd.

### Knysta hall

Mitten in Rydöbruk liegt ein 10 m hoher Findling. Der riesige Stein wird seit jeher Knysta Hall genannt und ist einer der 40 Grenzmarken, durch welche die Grenze zwischen Schweden und Dänemark markiert wurde. Nach einer alten Sage soll ein Riese in Torup durch den Klang der Kirchenglocken in Långaryd so verärgert worden sein, dass er den Stein warf. Dieser landete jedoch ungefähr in der Mitte, also in Rydöbruk. Es wird auch gesagt, dass der Stein sich jedes mal bewege, wenn er den Duft von frisch gebackenem Brot riecht!

### Lahultsmühle

Im Damm des Flusses Klubb in Rydöbruk gab es zu Beginn des 19. Jhd. eine Mühle, die den Bauern gehörte. 1873 wurde sie an Patron Peterson verkauft. Nach zwei Bränden übernahm der Baumeister Brodin das Geschäft und kaufte eine Turbine dazu. Es gab auch eine Schmiede und eine Tischlerwerkstatt.

### -Flöberinne

Diese 11 km lange Rinne aus Stein baute man um Holz zur Mühle zu flößen. Sie beginnt im Mjälasee, durch den Gammalsbo-Fluß zum Sandsee, durch den Fluss Klubb bis sie schließlich in Rydöbruk im Damm endet. Noch heute ist sie zu sehen.

### -„Schloss“ von Högdahl

Patron Peterson nannte sein Haus „Schloss“, welches von einem herrlichen Garten mit Terrassen umgeben war. Heute sind leider nur noch einige Steinmauern und ältere Laubbäume zu sehen. Der Fluss Klubb ist ein vielbesuchter Mühlfluss. Trotz Strömung im Wasser kann man hier baden, doch es ist steinig und Vorsicht empfohlen! Außerdem einige schöne Wege und Picknickmöglichkeiten.

### Lunna rör

Ein sehr großes Grabfeld aus dem Bronzealter mit Steinkreis. Erreichbar von der 26, einige Meter nach der Abfahrt Sotaryd.

### Långaryds Marktplatz

Von 1770 bis 1947 wurde hier in Långaryd Markt gehalten. Seit 2002 wird jedes zweite Jahr ein historischer Markt mit vielen Besuchern als Volksfest gefeiert. Der Platz befindet sich am Weg zwischen Långaryd und Unnaryd und ist am einzigen bewahrten Marktstand erkennbar.

### Nissaryds Schanze

Im Jahre 1540 grenzte Långaryd an Dänemark. Gegen dänische Invasionen und Plünderungen wurde eine Schanze erbaut, dessen Lage strategisch günstig lag, zwischen dem Nissan und einem Moor, mit freier Sicht auf den Weg. Der Platz eignet sich für ein Picknick und bietet weitere ausführliche Informationen zur Geschichte.

### Näs gamla tomt

Hier lag früher ein alter Pfarrhof, in dem der sagenumspönte Pfarrer Carl Johan Ivendorff in der Mitte des 19. Jhd. wohnte. Er wirkte in Färgaryd und Långaryd als Pfarrer. Laut der Sagen über ihn, konnte er mit übernatürlichen Wesen in Kontakt kommen und hatte Einblicke in schwarze Magie.

### Ringhults kvarn

Ruine einer alten Zolnmühle für Korn, die von den Bauern in Ringhult und Strömhult gemeinsam betrieben wurde.

### Skogsgårdeseiche, Kinnared

In der Hyltekommune befindet sich ein weiteres Prachtstück: die größte Eiche von Halland. Sie ist leider eine Ruine, aber sie bleibt Wohnsitz für viele Pflanzen und Tiere. Die Eiche befindet sich in Skogsgårde, ungefähr 10 km nördlich von Kinnared. Die 500 - 600 Jahre alte Eiche umfasst 8,33 m und hat einen Durchmesser von 2,65 m.

### S:t Sigfrids källa

Die Quelle hat die Form eines gleichseitigen Dreiecks, welches direkt in die Steinplatte gehauen wurde. Nach altem Glauben soll die Quelle entstanden sein, als Karl XII. seinen Hut über die Klippe legte. Nach anderen Geschichten wurde sie vom Heiligen Siegfried geöffnet, der um das Jahr 1000 in dieser Gegend predigte. Bis weit ins 18. Jhd. hat man Opfer zur Quelle gebracht, die heute nahe der Straße zwischen Femsjö und Kullhult liegt.

### Tidemans holme

Bei Nyebro südlich von Torup gibt es Überbleibsel einer mittelalterlichen Befestigungsanlage mit einem 85 m langen Wall und einem 65 m langen Wallgraben. In der Erde fand man Pfeilspitzen, Hufeisen, Sporen, Münzen und vieles andere. Die Fundstücke sind in Torups Heimatpark ausgestellt.

### Tänga Flachsdarre

Dieses Trockenhaus für Lein wurde im 18. Jhd. im Blockhausstil erbaut und bis 1922 benutzt. Im Jahre 1983 wurde es umfassend renoviert. Es liegt am Wanderweg in Jälluntofta.

### Vrangs rör

In der Nähe von Kullhult befindet sich ein großer Steinkreis aus der Bronzezeit. Vrangs Steinkreis soll als Wegweiser und erste dokumentierte Grenzmarkierung zwischen Schweden und Dänemark im Jahre 1050 gedient haben. Später findet man es dann im "jordebok" (Erdenbuch) des dänischen Königs Valdemar II. aus der ersten Hälfte des 13. Jhd. erwähnt, angegeben als Grenzmarke Wracnsæs.

### Wegweiser, Unnaryd

Der steinerne Wegweiser mit Gravuren aus dem Jahre 1777 ist zum Symbol für Unnaryd geworden. Er steht am Ortsausgang auf der linken Seite, wenn man in Richtung Bolmsö fährt.

### Yttersjöholms Schule

Das alte Schulhaus wurde 1918 eingeweiht und war bis 1959 als Schule in Benutzung. Zur Bebauung gehören auch noch ein Außenhaus mit Holzschuppen, eine alte Ziegenhütte mit historischen Werkzeugen und eine noch immer verwendete Sauna. Im Anschluss daran liegt Yttersjöholms Sägemühle und die alte restaurierte Schmiede. Mehr Informationen unter [www.langaryd.se](http://www.langaryd.se) Für Besichtigung: Lennart Erlandsson Tel: +46(0)371-470 20, +46(0)70-52 470 60

### Yttersjöholms Sägemühle

Die Mühle wurde ungefähr 1860 gebaut und 1914 durch das Sägewerk ergänzt, wobei auch das Wasserrad erneuert wurde. Außerdem gab es einen Stechhobel für die Herstellung von hölzernen Dachziegeln. 1995 - 96 wurde die gesamte Anlage restauriert. Des weiteren gibt es eine ca. 150 Jahre alte, gut restaurierte Schmiede. Besichtigung: Lennart Erlandsson Tel: +46(0)371-470 20, +46(0)70-52 470 60

### Augenquelle, Skattegård

Diese Quelle tief unten in einer Bergschlucht hinter der Kirche von Långaryd soll eine wohltuende Wirkung und Heilmittel bei allen Augenkrankheiten sein.

### Övregårds grav fält

Eines von Hallands größten Grabfeldern der Eisenzeit befindet sich am Weg zwischen Torup und Mjälåhult. Auf diesem gut erhaltenen Feld findet man unter anderem drei Königsgräber, einige deutlich erkennbare Treudd (im Dreieck gelegte Steine), Steinkreise, Grabüberbauungen, Hühnengräber und andere aufgerichtete Steine.



Alebo hälsokälla i Unnaryd.



Vägvisaren anno 1777.





Gör en resa bakåt i tiden. Hur levde man i Hylte förr? Hur såg det ut i skolan?  
Visste du att Landeryd en gång i tiden var en betydande järnvägsknut?  
Känner du till att svampens fader Elias Fries föddes i Femsjö?



## Bonadsmuseet

Latitud: 56.95865, Longitud: 13.52855

Bonadsmålari är berättande folkkonst som utvecklades under 17- och 1800-talen. Museet visar en obruten 200-årig bonadstradition från Unnarydstrakten. Det är landets enda museum för det sydsvenska bonadsmåleriet. Visning av Bonadsmuseum, arkivhus, klockargård, kvarnstuga och vadmalstamp sker söndagar kl. 14-17, juni - augusti. Tillgänglighetsanpassat. Övrig tid efter överenskommelse tfn: +46(0)730-80 04 36 hembygdsforeningen@unnaryd.com, www.bonadsmuseum.se

## Bruksmuseet i Rydöbruk

Latitud: 56.96059, Longitud: 13.13977

Museet är inrymt i brukets före detta sjukstuga i Rydöbruks centrum. I museet visas med bilder, text och föremål samhällets och industrins utveckling i denna del av Nissadalen under 250 år. Från mitten av juni till och med augusti söndagar kl.14-18. Kontaktperson: Lennart Hildingsson +46(0)72-520 13 90

## Chalanderska museet

Latitud: 57.06134, Longitud: 13.53629

Här finns konstsnickare Johannes Chalander verkstad med arbetsskisser och verktyg och en del av de fantastiska möblerna han tillverkade under sin levnad. Även sonen Daniel Chalander urmakeriverkstad ingår i museet. Öppet efter överenskommelse. Lennart Hjelm: +46(0)371-720 14

## Friesmuseet

Latitud: 56.89041, Longitud: 13.32634

Friesmuseet är beläget intill prästgården i Femsjö och hedrar minnet av Elias M. Fries. Han räknas näst efter Linné som den främste inom botaniken. Systema Mycologicum- svampsystemet, blev normgivande ifråga om svamparnas namngivning. Friesmuseet rymmer även ett bibliotek från 1800-talet. Öppet söndagar juni-aug, kl. 14-17. Övrig tid enligt överenskommelse. Sören Bjärnberg tfn: +46(0)371-630 49, Bo Tengnäs +46(0)70-394 22 98, Inger Andersson +46(0)345-120 95 www.eliasfries.org

## Landeryds Järnvägsmuseum

Latitud: 57.07587, Longitud: 13.25981

Besök de gamla lokstallarna i Landeryd och upplev atmosfären från tiden när Landeryd var en betydande järnvägsknut. Några av dem går fortfarande att köra och resor arrangeras regelbundet. För mer information se www.landeryd.org. Visning efter överenskommelse tfn: +46(0)371-57 03 50, +46(0)371-570 351.

## Långaryd genom tiderna

Longitud: 57.04148, Latitud: 13,32913

Utställning i Nyarps Bygdegård om Långaryd och Långarydssläktens historia. Öppet vid evenemang i bygdegården eller efter bokning. Birgitta Holmén tfn: +46(0)70-377 30 10 Eller Jens Bøggild tfn: +46(0)371-460 09

## Skol- och hembygdsmuseet

Latitud: 57.01992, Longitud: 12.96794

Museet finns i Drängsereds församlingshem. I hembygdsmuseet speglas självhushållningens tid. Det finns även en ganska stor uppsättning snickarverktyg och jordbruksredskap. Erbjuder även en intressant myntsamling. Visning efter överenskommelse, Helge Johansson tfn: +46(0)705-77 20 02, Desirée Hultberg, +46(0)345-311 03

## Slätteryds skolmuseum

Latitud: 56.97111, Longitud: 13.62577

Skolan i byn Slätteryd utanför Unnaryd användes fram till 1954. Är en av de få byaskolor i landet som står kvar i ursprungligt skick. Här kan man få uppleva den gamla genuina skolmiljön med kamin, kateder och bänkrader. Visning efter överenskommelse Berit Rydh tfn: +46(0)371-640 54, Ove Benjaminsson +46(0)702-87 91 36

## Tiondeboden

Latitud: 57.04262, Longitud: 13.35514

Strax bakom Långaryds prästgård ligger den så kallade Tiondeboden. Här finns det bland annat saker från Strömsholms handpappersbruk, gamla barnmorskeinstrument, olika orglar och skomakarverktyg. Visning efter överenskommelse, Birgitta Holmén, tfn: +46(0)70-377 30 10 Eller Jens Bøggild tfn: +46(0)371-460 09

## Yttersjöholms skola

Latitud: 57.08310, Longitud: 13.46196

Det gamla skolhuset invigdes 1918 och undervisning bedrevs fram till 1959. Det finns även ett uthus med vedbod, en gammal getastuga med redskap från förr och en bastu som används än idag. I avslutning finns Yttersjöholms sågkvarn och den gamla restaurerade smedjan. För mer information besök www.langaryd.se



## MUSEUMS

Make a journey back in time. How was life in Hylte in the past? What did school look like? Did you know that Landeryd used to be an important railway junction? Do you know that "the father of fungi" Elias Fries was born in Femsjö?

## Bonadsmuseet (Tapestry Museum)

Tapestry painting is a narrative folk art that was developed during the 18th and 19th Centuries. The museum displays an uninterrupted 200 years long tapestry tradition from the area around Unnaryd. It is the only museum in Sweden for the southern Swedish tapestry painting. Viewing of the Tapestry Museum, archive house, parish clerk house, mill cottage and wadmål stamp on Sundays 2-5 pm, June - August. Other hours by appointment Tel. +46(0)730-80 04 36 Accessibility adapted  
E-mail: hembygdsforeningen@unnaryd.com  
www.bonadsmuseum.se

## Bruksmuseet (mill museum) in Rydöbruk

The museum is housed in the former cottage hospital of the mill in central Rydöbruk. In the museum the development of the community and the industry in this part of the Nissan valley during 250 years is shown in pictures, text and items. From the middle of June until August on sundays at 2-6 pm. Contact: Lennart Hildingsson +46(0)72-520 13 90

## Chalander Museum

Here is the workshop of artistic carpenter Johannes Chalander with sketches and tools and a few of the fantastic furniture that he made during his lifetime. Also his son Daniel Chalander's watchmaker workshop is included in the museum.  
Open by appointment. Lennart Hjelm Tel. +46(0)371-720 14

## Fries Museum

The Fries museum is located next to the rectory in Femsjö and honours the memory of Elias M. Fries. He is considered the second premier botanist after Linnaeus. Systema Mycologicum - The System of the Fungi, became normative for the naming of fungi. The Fries Museum also houses a library from the 19th Century. Open Sundays June-August at 2-5 pm. Other hours by appointment. Sören Bjärnberg Tel. +46(0)371-630 49, Bo Tengnäs +46(0) 70-394 22 98, Inger Andersson +46(0)345-120 95 www.eliasfries.org

## Landeryd Railway Museum

Visit the old roundhouses in Landeryd and experience the atmosphere from the time when Landeryd was an important railway junction. Some of the locomotives can still be driven and journeys are regularly arranged. For more information take a look at www.landeryd.org Viewing by appointment Tel. +46(0)371-57 03 50, +46(0)371-570 351.



Friesmuseet i Femsjö.



Bonadsmuseet i Unnaryd. Foto Evelina Håkansson

#### Långaryd historical exhibition

In Nyarps Bygdgård, there is an exhibition of historical facts and objects belonging to Långaryd and the family of Långaryd. Open at special occasions and by appointment, Birgitta Holmén tel: +46(0)70-377 30 10 or Jens Bøggild tel: +46(0)371-460 09

#### School and Home Area Museum

The museum is located in the parish house of Drängsered. In the home area museum the age of self-household is reflected. There is also a rather big set of carpentry tools and agricultural tools. Also offered is an interesting coin collection. Viewing by appointment, Helge Johansson Tel. +45(0)705-77 20 02, Desirée Hultberg, +45(0)345-311 03

#### Slätteryd School Museum

The school was used until 1954. It is one of the few village schools in Sweden that is still standing in its original condition. Here you can experience the old genuine school environment with stove, teacher's desk and rows of benches. Viewing by appointment

Berit Rydh Tel. +46(0)371-640 54, Ove Benjaminsson +46(0)702-87 91 36

#### Tiondeboden

Right behind the rectory in Långaryd, there is the so called "Tiondeboden". Here is, among others, old items from Strömsholm hand paper mill, old midwife tools, different pipe organs and shoemaker tools. Viewing by appointment Birgitta Holmén, tel: +46(0)70-377 30 10 or Jens Bøggild tel: +46(0)371-460 09

#### Yttersjöholm school

The old school house was inaugurated in 1918 and teaching was done until 1959. There is also an outhouse with woodshed, an old goat house with tools from the past and a sauna that is used even today. Right next to it is Yttersjöholm sawmill and the old restored forge. For more information visit [www.langaryd.se](http://www.langaryd.se)



MUSEEN

Reise zurück in der Zeit. Wie lebte man früher in Hylte? Wie sah es einmal in den ersten Schulen aus? Lerne mehr über die einmal bedeutende Eisenbahn in Landeryd oder über den Vater der Pilze, Elias Fries aus Femsjö.

#### Bonadsmuseum in Unnaryds Heimatpark

Die Bonadsmalerei ist erzählende Volkskunst und hatte seine Blütezeit in Unnaryd von 1750 bis 1850. Das Museum zeigt die 200 Jahre lang währende Tradition der Umgebung. Es

ist Schwedens einziges Museum, das ausschließlich die süd-schwedische Bonadsmalerei zeigt. Das Museum ist schön gelegen inmitten des Unnaryder Heimatparks, der auch noch andere interessante Gebäude beinhaltet. Behindertengerecht, mit guten Parkmöglichkeiten. Besichtigung von Bonadsmuseum, Archiv, Filzstampe und anderen Häusern: Geöffnet von Ende Juni bis Anfang August. Führungen auch zu anderen Zeiten, Tel +46(0)73-0800 436

E-post: [hembbyggdsforeningen@unnaryd.com](mailto:hembbyggdsforeningen@unnaryd.com)  
[www.bonadsmuseum.se](http://www.bonadsmuseum.se)

#### Fabriks- und Arbeitsmuseum in Rydöbruk

Das Museum befindet sich in der ehemaligen Krankenstation im Zentrum von Rydöbruk. Anhand von Bildern, Texten und Gegenständen wird im Museum die Entwicklung der Gesellschaft und Industrie in den letzten 250 Jahren in diesem Teil des Nisantalas verdeutlicht. Geöffnet von Mitte Juli bis August jeden Sonntag 14 bis 18 Uhr, und am 7./8. September. Kontaktperson: Lennart Hildingsson +46(0)72-520 13 90

#### Chalander-Museum in Jälluntofta

Ausgestellt werden die Arbeitsskizzen, Werkzeuge und ein Teil der wundervollen Möbel, die der Kunstschler Johannes Chalander zu Lebzeiten erschaffen hat. Ebenso kann man die Uhrmacherwerkstatt des Sohnes Daniel Chalander im Museum sehen. Geöffnet nach Anfrage. Kontakt: Lennart Hjelm Tel +46(0)371-720 14

#### Elias-Fries-Museum

Die Gedenkstelle für Elias M. Fries im Pfarrhaus von Femsjö wurde 1978 eingeweiht und erinnert an den Pilzforscher, der die Systema Mycologicum erstellt hat. Mit diesem Ordnungs- und Namenssystem für Pilze gilt er als wichtigster Botaniker nach Linné. Für heutige Pilzforscher ist Femsjö deshalb ein wichtiger Schatz. Im Hause befindet sich auch eine Bibliothek aus dem 19. Jhd. Geöffnet alle Sonntage von Juni bis August, 14 bis 17 Uhr. Oder nach Absprache. Kontakt: Sören Bjärnberg Tel: +46(0)371-630 49, Bo Tengnäs +46(0) 70-394 22 98, Inger Andersson +46(0)345-120 95 [www.eliasfries.org](http://www.eliasfries.org)

#### Landeryds Eisenbahnmuseum

Besuch die alten Lokschuppen in Landeryd und erlebe die Atmosphäre des früher mal wichtigen Eisenbahnknotenpunktes Landeryd. Der Verein hat alte Loks und Waggonen bewahrt, so dass man sie in authentischer Umgebung bestaunen kann. Einige der Fahrzeuge sind noch heute funktionstüchtig und werden für regelmäßige Fahrten eingesetzt. Mehr Informationen unter [www.landeryd.org](http://www.landeryd.org). Besichtigung nach Absprache +46(0)371-57 03 50, +46(0)371-570 351.

#### Långaryds Geschichte

Ausstellung im Nyarps Bygdgård über die Geschichte von Långaryd und der größten Ahnenfamilie aus Långaryd. Geöffnet zu besonderen Anlässen und nach Buchung. Birgitta Holmén tel: +46(0)70-377 30 10 oder Jens Bøggild tel: +46(0)371-460 09

#### Schul- und Heimatmuseum in Drängsered

Das Museum befindet sich im oberen Stockwerk des Gemeindehauses in Drängsered. Die meisten Exponate stammen aus dem Dorf und spiegeln die Zeit der Selbstversorgung. Eine große Auswahl an Tischlerwerkzeugen und landwirtschaftlichen Geräten sowie eine interessante Münzsammlung aus verschiedenen europäischen Ländern kann man im Museum bestaunen. Geöffnet nach Absprache. Kontakt: Helge Johansson Tel: +45(0)705-77 20 02, Desirée Hultberg, +45(0)345-311 03

#### Slätteryds Schulumuseum

Die Schule in Slätteryd bei Unnaryd wurde bis 1954 als Dorfschule verwandt. Damals war sie eine von vielen, doch heute ist sie die einzige im Umkreis, die noch so original erhalten ist. Hier erlebt man Schule wie sie früher einmal war, mit Kamin, Katheder, Pult, Bankreihen und mehr. Besichtigung nach Vereinbarung. Berit Rydh Tel: +46(0)371-640 54, Ove Benjaminsson +46(0)702-87 91 36

#### Tiondeboden in Långaryd

Gleich hinter dem Pfarrhaus in Långaryd liegt der sogenannte „Zehntelstall“. Hier findet man viele historische Überbleibsel: Gegenstände aus der Papiermühle von Strömsholm, alte Instrumente von Hebammen, verschiedene Orgeln und Werkzeuge einer Schuhmacherwerkstatt. Besichtigung nach Anmeldung, Birgitta Holmén, tel: +46(0)70-377 30 10 oder Jens Bøggild tel: +46(0)371-460 09

#### Yttersjöholms Schule

Das alte Schulhaus wurde 1918 eingeweiht und bis 1959 betrieben. Zu sehen sind außerdem ein Schuppen mit Holzvorrat, ein alter Ziegenstall mit historischen Gegenständen und eine Sauna, die noch heute in Benutzung ist. Daneben auch Yttersjöholms Sägemühle und die alte restaurierte Schmiede. Mehr Infos unter [www.langaryd.se](http://www.langaryd.se)



# Hembygdsgårdar

RURAL COMMUNITY CENTRES | REIMATPARKS

Unnaryds hembygdspark

## Haggården i Femsjö

Latitud: 57.08310, Longitud: 13.46196

Gården som ligger utmed väg 650, har anor från 1800-talet och var bebodd till och med år 1950. Visning efter överenskommelse. Tfn +46(0)345-121 10, +46(0)733-71 80 31

## Hinnakullstugan

Latitud: 56.96037, Longitud: 13.08861

Hembygdssugan från 1700-talet i Torup är flyttad från gården Hinnakull. I två intilliggande byggnader finns ett skolmuseum och en rik samling jordfynd från Tidemans holme i Nissan. Öppen midsommarafon kl. 14:00-17:00 samt första söndagen i augusti kl. 13:00-17:00. Visning efter överenskommelse, Eivor Petersson tfn +46(0)345-203 83

## Högloftsstugan

Latitud: 57.02683, Longitud: 13.10851

Mitt i centrala Kinnared ligger Högloftsstugan, även kallad Sjöbostugan, och är sannolikt uppförd på slutet av 1600-talet. Den är av de större högloftsstugorna i Halland. Visning efter överenskommelse. Håkan Bengtsson tfn: +46(0)70-355 51 09

## Jansbergs Hembygdspark

Latitud: 57.03271, Longitud: 13.24427

Några kilometer norr om Hyltebruk ligger hembygdsparken med en 1600-talsstuga, en backstuga och en ladugård. Öppet 1: a söndagen i augusti samt vid sammankomster. För mer information besök [www.langaryd.se](http://www.langaryd.se). Visning efter överenskommelse. Olle Lyding tfn: +46(0)345-109 52, +46(0)70-555 09 52 [jansberg@telia.com](mailto:jansberg@telia.com)  
Birgitta Holmén tfn: +46(0)345-130 10, +46(0)70-377 30 10 [birgitta.holmen@langaryd.nu](mailto:birgitta.holmen@langaryd.nu)

## Lindekullen

Latitud: 56.99308, Longitud: 13.25306

Högloftstuga från 1700-talet, två stugor från 1800-talet, ladugård från 1600-talet samt en ekonomibyggnad med scen. Öppet enligt särskilda program och efter överenskommelse. Bo Westman tfn: +46(0)730-21 90 50, +46(0)345-130 90 [bossebus213@hotmail.com](mailto:bossebus213@hotmail.com)

## Lintalund

Latitud: 56.97641, Longitud: 13.16840

Gården med omkringliggande naturreservat ligger utmed väg 26 mellan Torup och Hyltebruk. Ett strövområde med gammaldags kulturlandskap. Öppet söndagar i juli kl. 13:00-17:00 och efter överenskommelse. Bengt-Åke Torhall tfn +46(0)705-43 97 21

## Lugnet i Drängsered

Latitud: 57.02134, Longitud: 12.97525

Lugnet är Drängsereds sista dagsverkstorp med anor från slutet av 1600-talet. Torpet brukades fram till 1950-talet. Visning efter överenskommelse. Inge Carlsson tfn: +46(0)345-310 52

## Unnaryds Hembygdspark

Latitud: 56.95851, Longitud: 13.52881

Här finns bland annat Sveriges enda museum för det sydsvenska bonadsmåleriet. Hembygdsparken erbjuder även andra intressanta byggnader. Bland annat finns där en av få fungerande vadmalstamplar i landet. Tillgänglighetsanpassat. Öppet söndagar kl.14:00-17:00 juli och augusti. Övrig tid efter överenskommelse tfn: +46(0)730-800 436



” Hembygdsgård är en äldre gård, eller samling byggnader. Här förvaras bruksföremål och husen kan vara tidstypiskt möblerade. ”

## RURAL COMMUNITY CENTRES

A rural community centre is an older farm, or a collection of buildings. Here everyday use objects are kept and the houses might be equipped with furniture characteristic of the time.

### Haggården

The farm dates back to the 19th Century and was inhabited until 1950. Viewing by appointment. Tel +46(0)345-121 10, +46(0)733-71 80 31 ann-christin.johansson@hylte.se

### Hinnakullstugan

The rural community cottage from the 18th Century in Torup was moved from the farm Hinnakull. In two adjacent buildings there is a school museum and an extensive collection of earth findings from Tideman's Islet in Nissan. Open Midsummer's Eve at 2-5 pm and the first Sunday in August at 1-5 pm. Otherwise open by appointment, Eivor Petersson Tel. +46(0)345-203 83

### Högloftstugan

Högloftstugan (South Gothian house), also known as Sjöbostugan, is probably built at the end of the 17th Century. It is one of the larger South Gothian houses in Halland. Viewing by appointment. Håkan Bengtsson Tel. +46(0)70-355 51 09

### Jansberg Rural Community Park

In the rural community park, there is a 17th Century cottage, a hut, a farm and other buildings. Open the first Sunday in August and at special occasions. For more information visit [www.langaryd.se](http://www.langaryd.se) Viewing by appointment: Olle Lyding tel: +46(0)345-109 52, +46(0)70-555 09 52 jansberg@telia.com or Birgitta Holmén tel: +46(0)345-130 10, +46(0)70-377 30 10 birgitta.holmen@langaryd.nu

### Lindikullen

South Gothian house from the 18th Century, two cottages from the 19th Century, a farm from the 17th Century and an annex with stage. Open according to particular programs and by appointment. Bo Westman Tel. +46(0)730-21 90 50, +46(0)345-130 90 bossebus213@hotmail.com

### Lintalund

The area around the farm is a nature reserve with an old-fashioned cultural landscape. Open Sundays in July at 1-5 pm and by appointment. Bengt-Åke Torhall Tel. +46(0)705-43 97 21

### Lugnet in Drängsered

Lugnet is the last day work croft in Drängsered dating back to the end of the 17th Century. The croft was used until the 1950's. Viewing by appointment. Inge Carlsson Tel. +46(0)345-310 52

### Unnaryd Rural Community Park

Here is among others the only museum in Sweden for the southern Swedish tapestry painting. The rural community park also offers others interesting buildings. Among others there is one of the few functioning wadmål stamps in Sweden. Accessibility adapted. Open Sundays at 2-5 pm July and August. Other hours by appointment Tel. +46(0)730-800 436



## HEIMATPARKS

Als Heimatpark bezeichnet man einen älteren Hof oder eine Ansammlung historischer Gebäude, die meist vom Heimatverein erhalten werden. Die Häuser sind originalgetreu eingerichtet und ausgestattet mit historischen Objekten, die oft auch wichtig für das Dorf oder mit dessen Geschichte verknüpft sind.

### Haggården in Femsjö

Der Heimatpark Haggården liegt am Weg zwischen Hallaböke und Femsjö. Die Geschichte des Hofes reicht bis ins 19. Jhd. hinein und war bis einschliesslich 1950 bewohnt. Besichtigung nach Anmeldung: Tel +46(0)345-121 10, +46(0)733-71 8031. E-post: ann-christin.johansson@hylte.se

### Hinnakullstuga, Torup

Die Hütten des Heimatparks in Torup sind aus dem 18. Jhd. und ursprünglich vom Hof Hinnakull. In zwei benachbarten Häusern befinden sich ein Schulmuseum sowie eine reiche Sammlung an Erdfinden von Tidemans holme im Nissan. Geöffnet am Midsommar-Abend 14 - 17 Uhr und am ersten Sonntag im August von 13 - 17 Uhr. Besichtigung nach Anmeldung: Eivor Petersson Tel +46(0)345-203 83

### Högloftsstuga in Kinnared

Die Högloftsstuga, auch Sjöbostuga genannt, ist eine Art Bauern-Reihenhaus und stammt nachweislich aus dem Ende des 17. Jhd. Es gehört zu den größeren seiner Art in Halland und ist neu renoviert. Besichtigung nach Anmeldung: Sven Larsson Tel: +46(0)70-330 69 64 sven.larsson@derome.se

### Jansbergs Hembygdspark

Im Heimatpark in Långaryd findet man eine Hütte aus dem 17. Jhd., eine Backhütte, ein Stall sowie weitere Gebäude. Geöffnet am ersten Sonntag im August und bei Veranstaltungen im Park, mehr unter [www.langaryd.nu](http://www.langaryd.nu). Besichtigung nach Anmeldung: Olle Lyding tel: +46(0)345-109 52, +46(0)70-555 09 52 jansberg@telia.com Birgitta Holmén tel: +46(0)345-130 10, +46(0)70-377 30 10 birgitta.holmen@langaryd.nu

### Lindikullen in Hyltebruk

Im Heimatpark von Hyltebruk findet man ein Bauern-Reihenhaus aus dem 16. Jhd., zwei Hütten aus dem 17. Jhd., eine Schmiede, eine Scheune des 17. Jhd. und eine Bühne. Geöffnet laut Programm und nach Anmeldung: Bo Westman Tel: +46(0)730-21 90 50, +46(0)345-130 90 bossebus213@hotmail.com

### Lintalund

Dieser Hof wurde 1973 an den Heimatverein Torup übergeben. Die Umgebung des Hofes ist ein Naturschutzgebiet mit historischer Kulturlandschaft. Geöffnet an Sonntagen im Juli 13 - 17 Uhr, und nach Anmeldung: Bengt-Åke Torhall Tel +46(0)705-43 97 21

### Lugnet in Drängsered

Lugnet ist das letzte Tagelöhnerhaus Drängsereds, dessen Geschichte bis ins 17. Jhd. zurückreicht aber noch bis 1950 benutzt wurde. Der Heimatpark kann nach Anmeldung besichtigt werden: Inge Carlsson Tel: +46(0)345-310 52

### Unnaryds Heimatpark

Im Heimatpark von Unnaryd befindet sich das einzige Museum, welches ausschliesslich Bonadsmalerei zeigt. Aber auch andere interessante Gebäude wie eine alte Filzstampfmühle können besichtigt werden. Behindertengerecht und gute Parkmöglichkeiten. Geöffnet an Sonntagen von 14 - 18 Uhr im Juni, Juli und August oder nach Absprache:+46(0)730 800 436.



Högloftsstuga i Kinnared.



” En kyrka eller kyrkobyggnad är en byggnad avsedd för kristen gudstjänst. ”

Unnaryds kyrka

### Femsjö kyrka

Latitud: 56.89212, Longitud: 13.32631

Femsjö kyrka har anor från medeltiden och fick sitt nuvarande utseende under 1700-talet. De storslagna takmålningarna utfördes av korpralen Peter Edberg på 1740-talet. Kyrkan hålls öppen dagligen under sommarmånaderna.

### Färgaryds kyrka

Latitud: 56.99945, Longitud: 13.30641

Färgaryds kyrka är en rymlig 1800-tals kyrka målad i ljusa färger. I korets tak finns målningar av konstnären Sven-Bertil Svensson. På den vackra kyrkogården finns en trehövdad gravsten med en vacker och sorglig historia.

### Hyltebruks kyrka

Latitud: 56.99824, Longitud: 13.24241

Hyltebruks kyrka byggdes på 1920-talet i stram stil. Till stor del bekostades den genom pengar som syföreningen samlade in. Den tredelade altartavlan, målad av Edvin Ollers 1924, är sevärd. Hyltebruks församlingshem har öppna samlingar för daglediga.

### Jälluntofta kyrka

Latitud: 57.05701, Longitud: 13.53327

Jälluntofta kyrka är idylliskt belägen vid sjön Jällunden. Den nuvarande kyrkan är från 1800-talet, men en vacker medeltida dopfunt i sandsten med slingrande djur- och människofigurer påminner om tidigare kyrkor.

### Kinnareds kyrka

Latitud: 57.02639, Longitud: 13.09340

För visning av kyrkan ring Pastorsexpeditionen +46(0)345-200 04 eller vaktmästare +46(0)738-28 76 40. Sommarkyrka tisdagar kl. 13-16 v. 26-28, program finns på [www.svenskakyrkan.se/torup](http://www.svenskakyrkan.se/torup).

### Landeryds kyrka

Latitud: 57.07862, Longitud: 13.2603

Landeryds kyrka invigdes 1926. Altartavlan, en vacker glasmosaik med scener ur Jesu liv, gjordes av Halmstadgruppens Erik Olsson.

### Långaryds kyrka

Latitud: 57.04225, Longitud: 13.35364

Långaryds kyrka är en stor nyklassicistisk kyrka med en ljusblå färgton. Den stora läktarorgeln betraktas av många som en av de bästa orglarna i södra Sverige. På kyrkogården finns en minnessten över Långarydssläktens stamföräldrar.

### Rydöbruks kapell

Latitud: 56.9632, Longitud: 13.15187

För visning ring Pastorsexpeditionen +46(0)345-200 04 eller vaktmästaren +46(0)738-28 76 40

### Sophia Magdalena i Drängsered

Latitud: 57.02024, Longitud: 12.96932

För visning ring Pastorsexpeditionen +46(0)345-200 04 eller vaktmästaren +46(0)738-28 76 40. Sommarkyrka torsdagar kl. 13-16 v. 26-28, program finns på [www.svenskakyrkan.se/torup](http://www.svenskakyrkan.se/torup)

### Södra Unnaryds kyrka

kyrka Latitud: 56.95507, Longitud: 13.53144

Södra Unnaryds kyrka har en välbevarad interiör i empirestil. I kyrkan finns under hela året ett landskap som illustrerar händelser ur Jesu liv, tillverkat av konstnären Ulla Frick.

### Torups kyrka

Latitud: 56.95936, Longitud: 13.07649

Pastorsexpedition +46(0)345-200 04, Kyrkoherde Kjell-Åke Dernestål: +46(0)345-200 04 Sommarkyrka onsdagar kl. 13-16 v. 26-28, program finns på [www.svenskakyrkan.se/torup](http://www.svenskakyrkan.se/torup)



**CHURCHES**  
A church or a church building is a building meant for Christian service.

Are you interested in visiting Femsjö, Färgaryd, Hyltebruk, Jälluntofta, Landeryd, Långaryd or Södra Unnaryd Church? Then contact the registrar's office in Hyltebruk, Tel. +46(0)345-197 40 or e-mail [hyltebruks.pastorat@svenskakyrkan.se](mailto:hyltebruks.pastorat@svenskakyrkan.se) so we can open or arrange viewing. For upcoming services visit [www.svenskakyrkan.se/hyltebruk](http://www.svenskakyrkan.se/hyltebruk)

#### Femsjö Church

Femsjö Church dates back to the Middle Ages and got its current look during the 18th Century. The grand ceiling paintings were made by the corporal Peter Edberg at the 1740's. The Church is held open daily during summer months.

#### Färgaryd Church

Färgaryd Church is a spacious 19th Century Church painted in bright colours. In the ceiling of the chancel there are paintings by the artist Sven-Bertil Svensson. In the beautiful cemetery there is a three headed headstone with a beautiful and sad story.

#### Hyltebruk Church

Hyltebruk Church was built in the 1920's in austere style. It was mainly financed through money that the sewing association collected. The ternary altarpiece, painted by Edvin Ollers in 1924, is worth seeing. Hyltebruk parish house has different open gatherings for the unoccupied ones.

#### Jälluntofta Church

Jälluntofta Church is idyllically located at the lake Jällunden. The current Church is from the 19th Century, but a beautiful medieval baptismal font in sandstone with wriggling animal and human figures reminds of previous churches.

#### Kinnared Church

For viewing of the church call the registrar's office +46(0)345-200 04 or the janitor +46(0)738-28 76 40 Summer church on Tuesdays at 1-4 pm weeks 26-28, program is found here [www.svenskakyrkan.se/torup](http://www.svenskakyrkan.se/torup)

#### Landeryd Church

Landeryd Church was inaugurated in 1926. The altarpiece, a beautiful glass mosaic with scenes from the life of Jesus, was made by Erik Olsson from the Halmstad group.

#### Långaryd Church

Långaryd Church is a large neoclassical church with a light blue tone. The large gallery organ is by many considered to be one of the best pipe organs in southern Sweden. At the cemetery is a memorial stone dedicated to the ancestors of the Långaryd family.

#### Rydöbruk Chapel

For viewing call the registrar's office +46(0)345-200 04 or the janitor +46(0)738-28 76 40

#### Sophia Magdalena in Drängsered

For viewing call the Registrar's Office +46(0)345-200 04 or the janitor +46(0)738-28 76 40. Summer Church Thursdays 1-4 pm week 26-28, program is found here [www.svenskakyrkan.se/torup](http://www.svenskakyrkan.se/torup)

#### Södra Unnaryd Church

Södra Unnaryd Church has a well preserved interior in empire style. In the front of the church there is during the whole year a landscape that illustrates events from the life of Jesus.

#### Torup Church

Registrar's Office +46(0)345-200 04, Vicar Kjell-Åke Dernestål: +46(0)345-200 04. Summer Church Wednesdays at 1-4 pm weeks 26-28, program is found here [www.svenskakyrkan.se/torup](http://www.svenskakyrkan.se/torup)



#### KIRCHEN

Eine Kirche ist ein Gebäude für Gottesdienste und religiöses Studium. Möchtest Du eine unserer Kirchen in Hylte besuchen? Kontakt: Pastorexpedition in Hyltebruk Tel: +46(0)345-197 40 oder Mail: [hyltebruks.pastorat@svenskakyrkan.se](mailto:hyltebruks.pastorat@svenskakyrkan.se) Gottesdienste, Messen und Programm unter [www.svenskakyrkan.se/hyltebruk](http://www.svenskakyrkan.se/hyltebruk)

#### Femsjös Kirche

Die Geschichte der Kirche von Femsjö reicht weit ins Mittelalter zurück. Ihr heutiges Aussehen erhielt sie im 18. Jhd. mit Deckenmalereien von Korporal Peter Edberg 1740. In den Sommermonaten sind die Türen täglich geöffnet.

#### Färgaryds Kirche

Die Kirche von Färgaryd ist eine geräumige, in hellen Farben gehaltene Kirche des 19. Jhd. Sie liegt in mitten wunderschöner Natur am Nissan und hat interessante Deckenmalereien im Chor, die vom Künstler Sven-Bertil Svensson stammen. Auf dem Friedhof steht ein dreiköpfiger Stein mit interessanter Geschichte.

#### Hyltebruks Kirche

Die Kirche von Hyltebruk wurde in den 20er Jahren im modernen Stil erbaut und hauptsächlich durch Spenden des örtlichen Nähvereins finanziert. Das dreigeteilte Altargemälde wurde 1924 von Edvin Ollers gefertigt. In Hyltebruks Gemeindehaus finden verschiedene Tagesveranstaltungen und Kurse statt.

#### Jälluntofta Kirche

Die Kirche von Jälluntofta liegt schön gelegen nur wenige hundert Meter vom beliebten Badensee Jällunden entfernt. Die Kirche ist in ihrer heutigen Erscheinung vom 19. Jhd., doch weisen die mittelalterliche Taufschale aus Sandstein mit Tier- und Menschenfiguren auf ältere Vorgänger.

#### Kinnareds Kirche

Kinnareds Kirche wurde im 10. und 11. Jhd. errichtet. Viele Möbel und Gegenstände aus der Erbauungszeit sind erhalten.

#### Landeryds Kirche

Landeryds Kirche wurde 1926 eingeweiht. Das Altargemälde wurde vom Halmstädter Künstler Erik Olsson gestaltet und ist ein Glasmosaik mit Szenen aus dem Leben Jesu.

#### Långaryds Kirche

Die Kirche in Långaryd ist eine neoklassizistische Kirche in blauen Farbtönen. Die große Kirchenorgel wird als eine der besten Orgeln in Südschweden angesehen. Auf dem Friedhof gibt es einen Gedenkstein für die Urhnen des Långaryd-Geschlechts.

#### Rydöbruks Kapelle

Die Kapelle wurde im Jahre 1922 gebaut und liegt auf einer Anhöhe über dem Nissan. Nach einem Brand im Jahre 1957 wurde die Kirche neu aufgebaut, mit geschmackvoller Einrichtung und sehr schönen Verzierungen.

#### Sophia Magdalena in Drängsered

Die Sophia Magdalena Kirche stammt aus dem Mittelalter, erwähnt wurde sie erstmals im Spendenbrief von Peter Withardsson aus dem Jahre 1288. Im Jahre 1563 wurde die Kirche im Feldzug Erik XIVs von den Schweden niedergebrannt. Die heutige Kirche wurde unter Gustav III. erbaut und erhielt den Namen seiner Gemahlin. 1993 wurde sie nach Renovierung wieder eingeweiht. Mehr Informationen und Kontakt: +46(0)345-209 52, +46(0)738-28 76 40.

#### Södra Unnaryds Kirche

Der Innenraum der Unnaryd Kirche als hat viele erhaltene Details im Empirestil. Neben dem Altar stehen ganzjährig Landschaften mit tönernen Figuren, die die Geschichte Jesus zeigen.

#### Torups Kirche

Am 20. Juni 1872 wurde die mitten in Torup liegende Kirche eingeweiht. Die Sommerkirche in Torup wird nur in den Kalenderwochen 26, 27 und 28 betrieben.

Önskar du besöka Femsjö, Färgaryds, Hyltebruks, Jälluntofta, Landeryds, Långaryd eller Södra Unnaryds kyrka? Kontakta pastorexpeditionen i Hyltebruk, tfn +46(0)345-197 40 eller via e-post [hyltebruks.pastorat@svenskakyrkan.se](mailto:hyltebruks.pastorat@svenskakyrkan.se). För kommande gudstjänster besök [www.svenskakyrkan.se/hyltebruk](http://www.svenskakyrkan.se/hyltebruk).



Lunchmusik i Hyltebruks kyrka.



Femsjö kyrka.

# Konst och hantverk

ARTS AND CRAFTS | KUNST UND HANDWERK



Glasblåsning och tomteverkstad. Olja och akvarell.

Halm och smide. Trä och tyg. Här finns något för alla!



## Anki Bäckman Möbelpetserare

Longitud: 57.02755, Latitud: 13.41150

Omklädsel och omstopning av gamla möbler.

Anki Bäckman tfn: +46(0)766-11 00 67,  
Södra vägen 25B, Unnaryd  
www.ankibackman.se  
info@ankibackman.se

## Ankis design sy och stickateljé

Latitud: 56.99467, Longitud: 13.25468

Egen design och tillverkning av stickade plagg, visar nya och antika stickmaskiner. Ann-Christine Petersson tfn: +46(0)70-535 79 64, Kvarnvägen 6, Hyltebruk  
www.ankisdesign.se  
info@ankisdesign.se

## Artfrog

Latitud: 56.96007, Longitud: 13.53586

Konst från idé till färdigt, om nu något blir färdigt...

Bo Mars tfn: +46(0)70-249 72 72, Österlånggatan 36, Unnaryd  
bomars.56@hotmail.com

## Ateljé evilojnen

Latitud: 56.93397, Longitud: 13.58067

Kreativ mångsysslare inom konst och konsthantverk, samt vykort och trycksaker.

Evelina Håkansson tfn: +46(0)730-35 21 03, +46 (0)37-17 20 52 Sävsås, Unnaryd  
http://evilojnen.se | evilojnen@gmail.com

## Ateljé Jussi Raatevaara

Latitud: 57.00711, Longitud: 13.25274

Abstracta målningar där kvinnor ofta förekommer.

Jussi Raatevaara tfn: +46(0)706-25 10 03  
Skogsvägen 6, Hyltebruk  
Facebook: Jussi Raatevaara Art  
ullaochjussi@hotmail.com | www.jussir.com

## Ateljé Nilsson, konst & ramning

Latitud: 57.01197, Longitud: 13.24202

Målningar och grafik.

Lennart Nilsson tfn: +46(0)345 – 718 73, +46(0)70-63 71 873 Blåbärsvägen 10, Hyltebruk  
www.ateljenilsson.se  
art.nilsson@gmail.com

## Bians Mode

Latitud: 56.99747, Longitud: 13.24272

Syateljé som syr efter kundens önskemål och lagar det mesta!

Birgitta Carlberg tfn: +46(0)70-535 54 28  
Verdandigatan 16, Hyltebruk  
bianca\_51@live.se

## Birch Valley Studio

Longitud: 57.00309, Latitud: 13.53893

Fantasikonstnär, smycken, textil, porträtt och illustrationer.

Martha Lindén tfn: +46(0)73-397 96 56  
Färda 111 Björkdala, Unnaryd  
birchvalleystudio@gmail.com

## Daelemans Frieda Naturateljé

Longitud: 57.07683, Latitud: 13.38385

Masker i naturliga material som ger träd personlighet. Knypelkanter, hattar i allt material och oljemålningar.

Frieda Daeleman tfn: +46(0)706-35 90 75  
Norra Fagerhult nr 302 (Livsnytergården), Långaryd livsnytergarden@hotmail.com  
Facebook: Daelemans Frieda Naturateljé

## Folk på Slätten, wdsBK<sup>3</sup> och PyttiPannan

Longitud: 56.95261, Latitud: 13.48613

Contemporary art, - music, - survival, - think tank och - words

Wolfgang Dreyer-Suhr och Jonny Wester tfn: +46(0)70-662 47 06 Pigebo Gröneslätt, Unnaryd wds@telia.com

## Galleri Glashyttan i Nädhult

Latitud: 57.01253, Longitud: 13.08916

Här kan du se och köpa vackra glasföremål som tillverkats i hyttan. Bland annat tillverkas och säljs Hyltesouveniren Svampen i olika utföranden.

Tfn: +46(0)345-306 54  
www.glashyttan.com  
info@glashyttan.com

## Hans Anns Design

Latitud: 13.108191, Longitud: 57.022533

Trähantverk, smycken, drömfångare, stickat, virkat och skinn. Tillverkar gärna efter kundens önskemål.

Ann Nissen tfn: +46(0)70-260 53 05  
Åmotsvägen 17, Kinnared samt webb-utik. www.hansannsdesign.se  
anssan1@telia.com

## Hantverkarna i Glassbo

Latitud: 56.97266, Longitud: 13.16898

Hantverkare från bygden visar och säljer sina alster. Beläget utmed väg 26 mellan Torup och Hyltebruk, avtagsväg Lintalund naturreservat. Säsongsöppet.  
Kontaktperson Birgitta Roos  
Tfn: +46(0)371-212 61

## Hjelmqvists Konstsmide

Latitud: 56.95639, Longitud: 13.53024

Hantverk i tenn, koppar och mässing tillverkas och finns till försäljning i konstsmidesverkstaden.

Lennart Hjelmqvist Tfn:  
+46(0)371-601 54, +46(0)706-80 70 45

## Hylte Konsthall

Longitud: 57.00090, Latitud: 13.25143

Oljemålningar och 3-dimensionell konst. Norra Industrigatan 16, Hyltebruk  
Eva Daniel Tfn: +46(0)70-072 12 19  
www.evadaniel.net/se

## Ink Art Tattoo

Longitud: 57.00123, Latitud: 13.24175

Tatueringar, även custome design  
Storgatan 2, Hyltebruk  
Stefan Rosén Tfn: +46(0)762-28 54 03  
stefan.rosen@gmail.com

## Konstnär Stig Jakobsson

Latitud: 56.99342, Longitud: 13.23548

Djur- och naturmåleri i olja.  
Torsgatan 8, 314 34 Hyltebruk.  
Stig Jakobsson tfn: +46(0)345-107 05,  
+46(0)70-26 56 061

## Kroksjöns Trähantverk

Longitud: 56.98666, Latitud: 13.53988

En timmerman, en båtbyggare och en möbelsnickare – kan skapa nästan vad du vill i trä!

Johannes Kabell tfn: +46(0)70-946 76 01,  
johannes.kabell@gmail.com  
Timothy Ohldin tfn: +46(0)76-790 44 59,  
tim.ohldin@gmail.com  
Max Feldt tfn: +46(0)76-210 81 26, maxfeldt@kswoodcraft.se  
www.kswoodcraft.se





#### Artist Stig Jakobsson

Animal and nature painting in oil.  
Stig Jakobsson, Torsgatan 8, 314 34 Hyltebruk. Tel. +46(0)345-107 05, +46(0)70-26 56 061

#### Kroksjöns Wood crafts

Traditional carpentry craft, boat building and furniture making, we can create almost everything from wood you want.  
Johannes Kabell tfn: +46(0)70-946 76 01, johannes.kabell@gmail.com  
Timothy Ohldin tfn: +46(0)76-790 44 59, tim.ohldin@gmail.com  
Max Feldt tfn: +46(0)76-210 81 26, maxfeldt@kswoodcraft.se  
www.kswoodcraft.se

#### Kulls Vingård

Art exhibitions - see advertisement in local newspapers. Contact Inge Kamstedt Tel. +46(0)345-140 58  
Around the beginning of August, you can pick your own ecologically grown red and black currant.

#### Lars and Anna Lidman

Water colour and textile art.  
Södra Vägen 16, Unnaryd  
Anna Lidman tfn: +46(0)733-09 19 33  
lidmananna@telia.com

#### Made by Kattis

Knitted and crochet works, paintings and concrete objects.  
Österlånggatan 36, Unnaryd  
Katharina Mars tfn: +46(0)70-588 49 71  
katha6301@hotmail.com

#### Illustrator Staffan Falkhaven

Latitude: 56.9604, Longitude: 12.93414  
Specialised on water colour painting with history, animals, nature, environment, fantasy and humour as main themes.  
Bästhult 107, Torup Tel. +46(0)346-77 20 56,  
falkhaven@telia.com

#### Patrick Blanc

Water colour, ink and mixed media  
Patrik Blanc, Tel +46(0)70-979 19 25 Bergs Gränd 9, Rydöbruk  
patbla@live.se

#### Prästgårdens verkstadsateljé

Gallery for photo, paintings and illustrations.  
Prästgårdsvägen 4, Unnaryd. Call for open hours.  
Tel. +46(0)76-136 30 25  
www.judith-etzold.se judithetzold@me.com

#### Skattegårds pottery and knitting studio

Designed pottery. Knitted clothes, wool and yarn. Handicraft in oak, paintings by Tina Hildesjö-Persson.  
Heidi Rask tel: +46(0)73-443 79 99, Skattegård 205, Torup  
Facebook: Skattegårds Keramik och Stickverkstad  
heidirask@telia.com

#### Solsidan i Unnaryd

A modern model of a traditional log cabin and arts and crafts cafe. Gunilla Kabell tel: +46(0)70-600 34 18 Ryttarliden, Jäluntoftavägen Unnaryd  
www.kroksjon.se | gunilla.kabell@gmail.com

#### The Hex

Artisan community  
Maria Zahle och Jason Dungan tel: +45 31 35 57 27 Andersabo, Unnaryd  
zahlezahle@yahoo.com jdungan78@hotmail.com  
www.hexprojects.blogspot.se

#### Tomteverkstaden (gnome workshop)

Manufacturing and selling of all kinds of gnomes and wights, and manufacturing in accordance with the customer's needs.  
Tomteverkstaden at Gamla Nissastigen 41, Torup. Open all year round. Tel. +46(0)345-200 37  
www.tomteverkstaden.org

#### Trä- och luffarslöjd (wood and wire handicraft)

Manufacturing and selling of wood and wire handicraft. Gösta Wester, Södra Vägen 42, Unnaryd. Call for opening hours  
+46(0)371-602 27, +46(0)72-234 02 27

#### Tyreshill ceramics and watercolour

Small gallery at Bergs gränd 7 in Rydöbruk. Open by appointment. Lisbeth and Jonas Forsberg Tel. +46(0)73-817042 1

#### Ulla på Dammslutt

Traditional Swedish wire handicraft in new and original designs.  
Woven metall wire or textiles.  
Ulla Karlsson Andersson tfn: +46(0)345-230 50 Holseryds  
Dammslutt 101, Torup dammslutt@telia.com

#### Yvonne Halmslöjd (straw handicraft)

Latitude: 56.89354, Longitude: 13.50986  
Beautiful items of self-grown straw for sale. Also straw crafting nights. Call for opening hours. Yvonne Karlsson Tel. +46(0)371-660 11, +46(0)706-24 42 87 Tykagård, Unnaryd.  
www.yvonnehalm.se halmsslöjd@swipnet.se



#### KUNST UND HANDWERK

Glasbläserei und Wichtelwerkstatt. Öl- oder Aquarellmalerei. Strohh- oder Schmiedekunst. Holz oder Stoff. Hier gibt es für jeden etwas.

#### Anki Bäckman Möbelrestaurator

Restaurierungswerkstatt für Möbel. Polsterung und Erneuerung von Bezügen. Durch traditionelles Handwerk entstehen schöne und funktionale Möbel mit Qualität.  
Anki Bäckman tfn: +46(0)766-11 00 67, Södra vägen 25, Unnaryd  
www.ankibackman.se  
info@ankibackman.se

#### Ankis design sy och stickateljé

Gestrückte Mode mit eigenem Design. Verkauf von Wolle.  
Ann-Christine Petersson tfn: +46(0)70-535 79 64, Kvarnvägen 6, Hyltebruk  
www.ankisdesign.se  
info@ankisdesign.se

#### Artfrog

Kunst von der Idee zum Fertigen - wenn man es jemals fertigen nennen kann...  
Bo Mars tfn: +46(0)70-249 72 72, Österlånggatan 36, Unnaryd  
bomars.56@hotmail.com

#### Ateljé eviloinen

Kreativität und Vielseitigkeit in Kunst und Handwerk, Postkarten und Drucke.  
Evelina Håkansson tel: +46(0)730-35 21 03, +46 (0)37-17 20 52 Sävsås, Unnaryd  
www.eviloinen.se | eviloinen@gmail.com

#### Ateljé Jussi Raatevaara

Sensuelle Malerei, in der der Frauenkörper einen wichtigen Platz einnimmt.  
Jussi Raatevaara tel: +46(0)70-625 10 03  
Skogsvägen 6 i Hyltebruk  
Facebook: Jussi Raatevaara Art  
www.jussir.com | ullaochjussi@hotmail.com

#### Atelier Nilsson, Kunst & Rahmen

Künstler Lennart Nilsson, Malerei und Grafik.  
Lennart Nilsson tfn: +46(0)345 - 718 73, +46(0)70-63 71 873  
Blåbärsvägen 10, Hyltebruk  
www.ateliernilsson.se | art.nilsson@gmail.com

#### Bians Mode

Nähatelier, näht alles nach Kundenwunsch, repariert das meiste!  
Birgitta Carlberg tfn: +46(0)70-535 54 28 Verdandigatan 16, Hyltebruk | bianca\_51@live.se

#### Birch Valley Studio

Fantasiestudio, Schmuck, Textiles, Portrait und Illustrationen.  
Martha Lindén tfn: +46(0)73-397 96 56 Färda 111 Björkdala, Unnaryd | birchvalleystudio@gmail.com

#### Daelemans Frieda Naturateljé

Masken aus Naturmaterialien, die Bäumen eine Persönlichkeit geben. Klöppelarbeiten, Hüte aus verschiedensten Materialien, Ölmalerei.  
Frieda Daeleman tfn: +46(0)706-35 90 75 Norra Fagerhult nr 302 (Livsnytergården), Långaryd livsnytergarden@hotmail.com  
Facebook: Daelemans Frieda Naturateljé

#### Folk på Slätten, wdsBK<sup>3</sup> och PyttiPannan

Contemporary art - music - survival - think tank and - words  
Wolfgang Dreyer-Suhr och Jonny Wester tfn: +46(0)70-662 47  
06 Piggebo Gröneslätt, Unnaryd wds@telia.com

#### Galleri Glashyttan

Hier kann man die Kunst des Glasblasens sehen und erfahren. Im Laden gibt es schöne Glasobjekte zu kaufen, unter anderem den Hylte-Pilz, das typische Souvenir, welcher hier in verschiedenen Ausführungen hergestellt wird. Nädhult bei Drängsered  
Tel: 0345-306 54, www.glashyttan.com info@glashyttan.com

#### Hans Anns Design

Holzhandwerk, Schmuck, Traumfänger, Gestricktes, Gehäkeltes und Felle. Gern auch Spezialanfertigungen auf Wunsch, Webshop.  
Ann Nissen tfn: +46(0)70-260 53 05 Åmotsvägen 17 i Kinnared samt webbutik. www.hansannsdesign.se  
anssan1@telia.com

#### Hantverkarna in Glassbo

Handwerker aus der Gegend zeigen und verkaufen ihre Handarbeiten. Glassbo Våffelstuga, an der 26 bei Hyltebruk.  
Kontakt Birgitta Roos Tel: 0371-212 61. Im Sommer geöffnet.

#### Hjelmqvists Konstsmide

Handgearbeitetes aus Zinn, Kupfer und Messing gibt es in der Werkstatt der Kunstschmiede zum Verkauf.  
Lennart Hjelmqvist, Norra vägen 9 in Unnaryd.  
Für Öffnungszeiten: Tel: +46(0)371-601 54,  
+46(0)706-80 70 45

#### Hylte Konsthall

Ölgemälde und dreidimensionale Malerei.  
Norra Industrigatan 16, Hyltebruk  
Eva Daniel Tfn: +46(0)70-072 12 19  
www.evadaniel.net/se

#### Ink Art Tattoo

Professionelles tattooostudio. Custom design. Drop in nach Zeit. Öppet måndag till fredag kl. 12:00-18:00 Storgatan 2, Hyltebruk  
Stefan Rosén Tfn: +46(0)762-28 54 03 stefan.rosen1988@gmail.com

#### Konstnär Stig Jakobsson

Tier- und Naturmalerei in Öl.  
Torsgatan 8 in Hyltebruk.  
Für Öffnungszeiten: Stig Jakobsson Tel: +46(0)345-107 05,  
+46(0)70-26 56 061

#### Kroksjöns Trähantverk

Ein Zimmermann, ein Bootsbauer und ein Möbeltischler – zusammen können wir fast alles aus Holz erschaffen!  
Johannes Kabell tel: +46(0)70-946 76 01, johannes.kabell@gmail.com  
Timothy Ohldin tel: +46(0)76-790 44 59, tim.ohldin@gmail.com  
Max Feldt tel: +46(0)76-210 81 26, maxfeldt@kswoodcraft.se  
www.kswoodcraft.se

#### Kulls Vingård

Kunstaustellungen - siehe Annoncen in Tageszeitungen. Anfang August Selbstpflücke von roten und schwarzen Johannisbeeren. Kulls Vingård bei Hyltebruk  
Kontaktperson Inge Kamstedt Tel: +46(0)345-140 58

#### Lars and Anna Lidman

Aquarell und Textilkunst.  
Södra Vägen 16, Unnaryd  
Anna Lidman tel: +46(0)733-09 19 33  
lidmananna@telia.com

#### Made by Kattis

Gestrücktes, Gehäkeltes, Gemaltes und Objekte aus Beton.  
Österlånggatan 36, Unnaryd  
Katharina Mars tfn: +46(0)70-588 49 71  
katha6301@hotmail.com

#### Illustrator Staffan Falkhaven

Spezialisiert auf Aquarellmalerei und die Themen Geschichte, Tier und Natur, Umwelt, Fantasy und Humor.  
Bästhult 107, Torup  
Tfn: +46(0)346-77 20 56  
falkhaven@telia.com

#### Prästgårdens verkstadsateljé

Gallerie für Fotografie und Malerei, kombiniert mit Kaminen.  
Prästgårdsvägen 4 in Unnaryd.  
Für Öffnungszeiten: Tel: +46(0)76-136 30 25  
www.judith-etzold.se judithetzold@me.com

**Skattegårds Keramik- und Strickwerkstatt**

Getöpfertes, Gestricktes und Verkauf von Wolle und Garn.  
Handwerk in Eichenholz und Kunst von Tina Hildesjö-Persson.  
Heidi Rask tfn: +46(0)73-443 79 99, Skattegård 205, Torup  
Facebook: Skattegårds Keramik och Stickverkstad  
heidirask@telia.com

**Solsidan in Unnaryd**

Schwedische Häuschen in traditioneller Holzbauweise, Kunst-  
und Gartencafé  
Gunilla Kabell tel: +46(0)70-600 34 18 Ryttaarliden, Jälluntof-  
tavägen Unnaryd  
www.kroksjon.se | gunilla.kabell@gmail.com

**The Hex**

Künstlerkolonie Maria Zahle och Jason Dungan tfn: +45 31 35  
57 27 Andersabo, Unnaryd zahlezahle@yahoo.com  
jdungan78@hotmail.com | www.hexprojects.blogspot.se

**Wichtelwerkstatt, (Tomteverkstaden)**

Hier werden alle Arten von Wichteln und Kobolden hergestellt,  
auch Spezialanfertigung nach Kundenwunsch.  
Gamla Nissastigen 41 in Torup, ganzjährig geöffnet.  
Tel +46(0)345-200 37 www.tomteverkstaden.org

**Holz- und Drahthandwerk**

Herstellung und Verkauf von traditionellem, schwedischem  
Drahthandwerk sowie gedrehten Holzarbeiten.  
Gösta Wester, Södra Vägen 42, in Unnaryd.  
Für Öffnungszeiten: +46(0)371-602 27, +46(0)72-234 02 27

**Tyreshill, Keramik und Aquarelle**

Willkommen in der kleinen Gallerie, Bergs gränd 7 in Rydöbruk.  
Geöffnet nach Absprache.  
Lisbeth und Jonas Forsberg Tel: +46(0)73-8170421

**Ulla aus Dammshult**

Traditionelles schwedisches Drahthandwerk in neuem Design.  
Gewebes aus Metalldraht und Textil.  
Ulla Karlsson Andersson tfn: +46(0)345-230 50 Holserys  
Dammshult 101, Torup dammshult@telia.com

**Yvones Halmslöjd, Unnaryd**

Traditioneller Weihnachtsschmuck und Objekte aus Stroh, aus  
eigenem Anbau. Auch Bastelabende mit Stroh.  
Yvonne Karlsson in Tykagård, Unnaryd.  
Für Öffnungszeiten: Tel: +46(0)371-660 11,  
+46(0)706-24 42 87 www.yvoneshalm.se  
halmslöjd@swipnet.se





# Shopping



Storgatan i Hyltebruk

” I Hylte är kunden alltid i fokus och parkeringen är gratis i hela kommunen! ”



In Hylte the customer is always in focus and parking is free in the entire municipality!

#### Farm shops & Flea markets

Note that the farm shops and flea markets often are seasonally open, so call them for current opening hours.



Der Kunde ist immer König und das Parken in der gesamten Kommune ist gratis.

#### Hofläden & Flomarkt

Bitte beachten, dass die meisten Hofläden und Flomarkt saisonal unterschiedliche Öffnungszeiten haben. Einfach anrufen und fragen!

## GÅRDSBUTIKER

*Observera att gårdsbutikerna ofta har säsonsöppet, så ring gärna för aktuella öppettider!*

### Bäckhästens Bageri & Trädgårdscafé

Latitud: 56.90765, Longitud: 13.40456

Bäck, Unnaryd

Tfn: +46(0)371-630 49

[www.backhasten.se](http://www.backhasten.se)

[mail@backhasten.se](mailto:mail@backhasten.se)

Ekologiskt bröd, bakverk, grönsaker och plantor

### Lahults Boden

Latitud: 56.95830 Longitud: 13.1608

Lahult, Rydöbruk

Tfn: +46(0)705-22 10 93,

+46(0)702-40 78 14

[www.lahult.se](http://www.lahult.se)

[lahult@mail.com](mailto:lahult@mail.com)

Lammskinn, ved, julgranar, närproducerat och loppis.

## Livsnytergården

Latitud: 57.07683, Longitud: 13.38385

Norra Fagerhult, Långaryd

Tfn: +46(0)70-635 90 75

Gårdsbutik med ekologiska grönsaker och självplockning

## Tiraholms Fisk

Latitud: 56.94327, Longitud: 13.64512

Tiraholm, Unnaryd

Tfn: +46(0)371-640 19

[www.tiraholm.se](http://www.tiraholm.se) [fisk@tiraholm.se](mailto:fisk@tiraholm.se)

Fiskrätter från sjön Bolmen, glasscafé, pub och gårdsbutik

## Viltboden Deli

Longitud: 57.03610, Latitud: 13.29046

Rastplats Skärshult, Långaryd

Tfn: +46(0)371-108 88

Gårdsbutik med lokala vilt delikatesser

[www.viltbodendeli.se](http://www.viltbodendeli.se)

[viltboden@live.se](mailto:viltboden@live.se)

Öppet året runt

## KLÄDER & SKOR

CLOTHES & SHOES | KLEIDUNG & SCHUHE

### Ankis design

Latitud: 56.99467, Longitud: 13.25468

Kvarnvägen 6, Hyltebruk

Tfn: +46(0)705-35 79 64

[www.ankisdesign.se](http://www.ankisdesign.se)

Sy- och stickateljé samt webbshop

### Butik Paletti

Latitud: 56.9549, Longitud: 13.52946

Röda Längan, Torget i Unnaryd

Tfn: +46(0)703-34 96 66 Anna,

Tfn: +46(0)708-96 39 79 Linnéa

[www.butikpaletti.se](http://www.butikpaletti.se)

Kläder, skor, smycken, skönhets- och hårvård, hus och hem samt ekologiskt ätbart

### Hos Judith by Magnuson

Latitud: 56.99674, Longitud: 13.23828

Storgatan 19, Hyltebruk

Tfn: +46(0)345-100 42

Kläder och skor för henne

## Klädhörn

Latitud: 57.00578, Longitud: 13.23908  
G:a Nissastigen 59, Hyltebruk  
Tfn: +46(0)345-177 37  
Kläder för alla

## Magnusons Herr- o Ungdomskläder

Latitud: 56.99680, Longitud: 13.23787  
Storgatan 30, Hyltebruk  
Tfn: +46(0)345-100 37  
Herr- och ungdomsmode

## Olles Dotter

Latitud: 57.00569, Longitud: 13.23917  
G:a Nissastigen 59, Hyltebruk  
Tfn: +46(0)345-179 99  
Damkläder, även generösa storlekar

## LOPPIS & SECOND HAND

FLEA MARKETS & SECOND HAND  
| FLOHMARKT & SECOND HAND

*Kontakta loppisarna för öppettider!*

## Kullhults Loppis

Latitud: 56.85062, Longitud: 13.29010  
Kullhult, Femsjö  
Tfn: +46(0)70-685 33 58  
Julmarknad och söndagsloppis.  
Överskott går till Läkare Utan Gränser

## Loppis och Långaryds auktioner

Latitud: 57.04234, Longitud: 13.34043  
Odlingsvägen (CB Trading), Långaryd  
Tfn: +46(0)70-561 39 10  
www.cbtrading.se  
Loppis och auktioner

## MP-husets second hand

Latitud: 56.98866, Longitud: 13.23240  
Svarvaregatan 2, Hyltebruk  
Tfn: +46(0)345-181 75  
Second hand

## Mångfalden i Drängsered

Latitud: 57.01934, Longitud: 12.97377  
Tfn: +46(0)345-206 50, Braslyckevägen  
16, Drängsered www.mongfalden.se  
Second hand

## Paulas loppis i Landeryd

Latitud: 57.07371, Longitud: 13.27136  
Göteborgsliden 4, Landeryd  
Tfn: +46(0)70-787 72 38  
Loppis

## Röda Korset Mötesplats Kupan

Latitud: 56.99703, Longitud: 13.23793  
Storgatan 18, Hyltebruk  
Tfn: +46(0)345-108 31  
http://kommun.redcross.se/halmstad/  
motesplatser  
Second hand

## BLOMMOR, INREDNING & PRESENTBUTIKER

FLOWERS, INTERIOR DECORATION, GIFT SHOPS  
| BLUMEN, DESIGN, GESCHENKE

### Butik Paletti

Latitud: 56.9549, Longitud: 13.52946  
Röda Längan, Torget i Unnaryd  
Tfn: +46(0)703-34 96 66 Anna  
Tfn: +46(0)708-96 39 79 Linnéa  
www.butikpaletti.se  
Kläder, skor, smycken, skönhets- och hår-  
vård, hus och hem samt ekologiskt ätbart

### Glashyttan i Nädhult

Latitud: 57.01253, Longitud: 13.08916  
Nädhult, Torup  
Tfn: +46(0)345-306 54  
www.glashyttan.com  
Glas, vaser, skålar, fat och glassvampar

### Mjälalhults Presentbutik

Latitud: 56.8878, Longitud: 13.20708  
Mjälalhult 107, Torup  
Tfn: +46(0)345-201 33  
Presentbutik och inredning

### Olanders Blommor o Ting

Latitud: 57.00006, Longitud: 13.24037  
Storgatan 6, Hyltebruk  
Tfn: +46(0)345-101 14  
www.olandersblommor.se  
Blommor, presenter och inredning

### Tomteverkstaden

Latitud: 56.95535, Longitud: 13.07466  
Gamla Nissastigen 41, Torup  
Tfn: +46(0)345-200 37  
www.tomteverkstaden.org  
Trädgårdstomar

### UnnaRum

Latitud: 56.95471, Longitud: 13.52918  
Torget 6, Unnaryd  
Tfn: +46(0)705-43 45 29  
www.unnarum.se  
Hantverk, kuriosa och heminredning för  
både ute och inne

### Unnaryds Servicebutik "Macken"

Latitud: 56.95434, Longitud: 13.53461  
Bolmenvägen, Unnaryd  
Tfn: +46(0)70-201 96 49  
Blommor, presentartiklar, postförmed-  
ling, fiskekort, turistinfo och bensin

## TYGER

FABRICS | STOFFE

### Bians Tyger

Latitud: 56.99747, Longitud: 13.24272  
Verdandigatan 16, Hyltebruk  
Tfn: +46(0)70-535 54 28  
http://biansmode.wordpress.com/  
Syateljé

## Fabriksbutiken i Kinnared

Latitud: 57.0261, Longitud: 13.10487  
Brovägen 8, Kinnared  
Tfn: +46(0)345-303 50  
Gardiner, tyger och detaljist

## LIVSMEDEL

GROCERIES | LEBENSMITTEL

### Coop Konsum

Latitud: 56.99868, Longitud: 13.23987  
Storgatan 15, Hyltebruk  
Tfn: +46(0)345-406 80  
Livsmedel

### ICA Nära Målet

Latitud: 57.0264, Longitud: 13.10558  
Brovägen 11, Kinnared  
Tfn: +46(0)345-303 08  
Livsmedel

### ICA Supermarket Hyltebruk

Latitud: 56.99842, Longitud: 13.23818  
Storgatan 20, Hyltebruk  
Tfn: +46(0)345-186 50  
www.ica.se/hyltebruk  
Livsmedel

### Konsum Unnaryd

Latitud: 56.9544, Longitud: 13.53044  
Bolmenvägen 2, Unnaryd  
Tfn: +46(0)371-600 01  
Livsmedel

### Konsum Torup

Latitud: 56.95663, Longitud: 13.07595  
Gamla Nissastigen 28, Torup  
Tfn: +46(0)345-202 97  
Livsmedel

## SERVICEBUTIKER & KIOSKER

SERVICE SHOPS & KIOSKS | SERVICE & KIOSK

### Glada Hörnan

Latitud: 56.99827, Longitud: 13.23846  
Storgatan 20, Hyltebruk  
Tfn: +46(0)345-105 27  
Kiosk, spel och fiskekort

### Servicebutiken i Nyhem

Latitud: 56.98768, Longitud: 13.23723  
S:a Industrigatan 2, Hyltebruk  
Tfn: +46(0)345-106 60  
www.123minsida.se/hyltetrafik  
Servicebutik, kiosk och filmuthyrning  
(även bensin, bilverkstad, tvätt och  
uthyrning av släp)

### Unnaryds kiosk & café

Latitud: 56.95434, Longitud: 13.52845  
Torget 7, Unnaryd  
Tfn: +46(0)371-603 98  
www.unnaryds-kiosk.se  
Kiosk, spel, café och fiskekort

## Vallsnäs Camping

Latitud: 56.93956, Longitud: 13.53636

Vallsnäs, 31083 Unnaryd  
+46(0)371-60233

www.vallnascamping.se

Servicebutik, kiosk, minigolf, fiskekort

Öppet varje dag under högsäsong 8-22.

## Walis Livs

Latitud: 57.00547, Longitud: 13.23913

G:a Nissastigen 59a, Hyltebruk

Tfn: +46(0)345-718 37

Servicebutik

## Örnakiosken

Latitud: 57.00537, Longitud: 13.23870

Kråkbergsgatan 4, Hyltebruk

Tfn: +46(0)708-60 97 57

www.123minsida.se/hyltetrafik

Kiosk

## SYSTEMBOLAG

LIQUOR STORES | STAATLICHER ALKOHOLVERKAUF

### Systembolaget

Latitud: 56.99943, Longitud: 13.23951

Storgatan 10, Hyltebruk

Tfn: +46(0)345-100 78

www.systembolaget.se

Alkohol

## TRÄDGÅRD & DJUR

GARDEN & ANIMALS | GARTEN & TIER

### Bäckhästens Bageri & Trädgårdscafé

Latitud: 56.90765, Longitud: 13.40456

Bäck, Unnaryd

Tfn: +46(0)371-630 49

www.backhasten.se

mail@backhasten.se

Ekologiskt bröd, bakverk, grönsaker och  
plantor - *säsongsöppet*

### Hyltebruks Handelsträdgård

Latitud: 57.00293, Longitud: 13.24833

Örnvallen 1, Hyltebruk

Tfn: +46(0)73-806 31 66

Buskar, fruktträd, perenner, blommor och  
grönsaker - *säsongsöppet*

### Hylte Lantmän

Latitud: 56.98834, Longitud: 13.23648

Hantverksgatan 15, Hyltebruk

Tfn: +46(0)345-400 00

www.hylte-lantman.com

Trädgård, maskiner, verktyg samt jakt  
och fiske

## Livsnytergården

Latitud: 57.07683, Longitud: 13.38385

Norra Fagerhult 302, Långaryd

Tfn: +46(0)70-635 90 75

Gårdsbutik med ekologiska grönsaker  
och självplockning

## Spångbron Trädgård

Latitud: 56.95495, Longitud: 13.10693

Spångbron 105, Torup

Tfn: +46(0)345-311 08

Butik med trädgårdspynt samt växter  
samt visningsträdgård - *säsongsöppet*

## Unnaryds Lantmän

Latitud: 56.95588, Longitud: 13.52673

Myntgatan 6, Unnaryd

Tfn: +46(0)371-600 86

www.unnarydslantman.se

Trädgård, skog och bygg

## Åkershult Trädgård

Latitud: 57.07145, Longitud: 13.28073

Norra Åkershult, Landeryd

Tfn: +46(0)722-44 59 37

www.tradgardsbutik.nu

Trädgård med butik, växthus och café  
- *säsongsöppet*

## ELEKTRONIK

ELECTRONICS | ELEKTRONIK

### Audio Video

Latitud: 56.99876, Longitud: 13.23893

Storgatan 16, Hyltebruk

Tfn: +46(0)345-715 65

Elektronik

### Datahuset AB

Latitud: 57.00731, Longitud: 13.24014

Dalgatan 17, Hyltebruk

Tfn: +46(0)345-104 10

www.datahuset.com

Datakonsult samt försäljning av datorer  
och kringutrustning

### Elkedjan Hylte

Latitud: 57.00623, Longitud: 13.24071

Landerydsvägen 6, Hyltebruk

Tfn: +46(0)345-103 63

www.elkedjan.se/hylte/marthinsson

Elektronik hushåll

### Fyndbörsen

Latitud: 56.95711, Longitud: 13.08068

Gamla Nissastigen, Torup

Tfn: +46(0)345-200 49

www.fyndborsen.se

Hemelektronik

## Sverkers El

Latitud: 56.95448, Longitud: 13.52788

Torget 11, Unnaryd

Tfn: +46(0)371-605 70

www.sverkersel.se

Vitvaror, elektriska installationer, lampor

## Unnaryds Radio och TV

Latitud: 56.95154, Longitud: 13.51796

Aspvägen 10, Unnaryd

Tfn: +46(0)371-603 39

## BYGG & FÄRG

CONSTRUCTION & PAINT | BAUEN & FARBE

### Optimera

Latitud: 57.00131, Longitud: 13.25269

N:a Industrigatan 29, Hyltebruk

Tfn: +46(0)345-50 78 00

www.optimera.se

Byggmaterial och färg

### Torups Byggshop

Latitud: 56.96227, Longitud: 13.06540

Bosgårdsvägen 30, Torup

Tfn: +46(0)345-213 30

www.byggshop.nu

Byggmaterial och färg

## HÄLSA

HEALTH | GESUNDHEIT

### Apotek Hjärtat

Latitud: 56.95633, Longitud: 13.07758

Gamla Nissastigen 27, Torup

Tfn: +46(0)771-40 54 05

www.apoteket.se

Apotek

### Apoteket Tjädern

Latitud: 56.99987, Longitud: 13.24011

Storgatan 8, Hyltebruk

Tfn: +46(0)771-45 04 50

www.apoteket.se

Apotek

### Bengtsson Optik

Latitud: 57.00016, Longitud: 13.24052

Storgatan 6, Hyltebruk

Tfn: +46(0)345-715 30

Glasögon och linser

### Lenas Hälsokost

Latitud: 56.99857, Longitud: 13.23876

Storgatan 18 B, Hyltebruk

Tfn: +46(0)345-175 75

Hälsokost och naturläkemedel

### Ögonkontakten i Torup

Latitud: 56.95719, Longitud: 13.07897

Gamla Nissastigen 18, Torup

Tfn: +46(0)345-201 25

www.ogonkontakten.se

Glasögon och linser

# Äta

EAT | SPEISEN

” Hyltes trivsamma restauranger och caféer bjuder på allt från enkel husmanskost till större menyer. Med närheten till naturens goda skafferi finns här en variation som ofta är säsongsbetonad. ”





Fikadags på pensionat Sågknorren



Torups gästis

## FOOD AND BEVERAGES

The pleasant restaurants and cafés of Hylte offer everything from simple home cooking to larger menus. With nature's tasty pantry close at hand there's variation here that often is seasonal.

## ESSEN UND TRINKEN

Die gemütlichen Restaurants und Cafés in Hylte bieten von einfacher Hausmannskost zu großen Menüs alles für jeden Geschmack. Da sich viele nach regionalen Besonderheiten und den Jahreszeiten richten, ist das Angebot saisonabhängig.

## RESTAURANGER

RESTAURANTS | RESTAURANTS

### Alebo Pensionat

Latitud: 56.94532, Longitud: 13.52274

Södra Vägen 66, Unnaryd

Tfn: +46(0)371-600 18

www.alebo.se info@alebo.se

Lunch, à la carte, bistro meny, frukost och brunch

### Charlottenlund

Latitud: 57.0326, Longitud: 13.3519

Gassl junga, Långaryd

Tfn: +46(0)371-460 57

http://countryside-hylte.se/start/

info@charlottenlund.com

Säsöngens menyer, ekologiskt, härlagat

### Mammas Mat & Bakverk

Latitud: 57.07718, Longitud: 13.26561

Centrumvägen 8 B, LANDERYD

(mitt emot stationen)

Tfn: +46(0)73-364 88 44

www.mammasmat.biz

paula@mammasmat.biz

En lunchrestaurang i genuin gammaldags miljö. Stängt v.28-32 2016

### Pensionat Sågknorren

Latitud: 56.8565, Longitud: 13.28573

Knallhult, Femsjö Tfn: +46(0)345-120 90,

+46(0)709-38 64 16

www.sagknorren.se

pensionat@sagknorren.se

Husmanskost

### Restaurang Forum

Latitud: 57.00217, Longitud: 13.24232

Norra Industrigatan 1, Hyltebruk

Tfn: +46(0)345-105 65

www.hotellforum.se

info@hotellforum.se

Husmanskost

### Restaurang Nissakanten

Latitud: 57.00294, Longitud: 13.23552

Gamla Nissastigen 14, Hyltebruk

Tfn: +46(0)1046-194 66

www.se.issworld.com

Daniel.Soderlund@se.issworld.com

Husmanskost

### Restaurang Vallsnäs

Latitud: 56.93956, Longitud: 13.53636

Vallsnäs, Unnaryd

Tfn: +46(0)371-602 33

Bordsbokning tfn: +46(0)72-218 00 15

www.vallnascamping.se

info@vallnascamping.se

Pizza och à la carte

### Rydö Golfkrog

Latitud: 56.95778, Longitud: 13.13161

Idrottsvägen 1, Rydöbruk

Tfn: +46(0)345-215 90

palmle@hotmail.com

Husmanskost

### Tiraholms Fisk

Latitud: 56.94328, Longitud: 13.64512

Tiraholm, Unnaryd,

Tfn: +46(0)371-64019

www.tiraholm.se

fisk@tiraholm.se

Fiskrätter från sjön Bolmen, glasscafé, pub och gårdsubutik

### Torups Gästgivaregård

Latitud: 56.95722, Longitud: 13.07947  
Gamla Nissastigen 18, Torup  
Tfn: +46(0)345-208 08  
www.torupsgastgivaregard.se  
info@torupsgastgivaregard.se  
Husmanskost

### Viltboden Deli

Latitud: , Longitud:  
Rastplats Skärshult, Långaryd  
Tfn: +46(0)371-108 88  
Gårdsbutik med lokala vilt delikatesser

### ASIATISKT

ASIAN FOOD | ASIATISCH

### Restaurang Bamboo

Latitud: 56.99952, Longitud: 13.23969  
Storgatan 10, Hyltebruk  
Tfn: +46(0)345-179 91

### Thai Way

Latitud: 56.95421, Longitud: 13.52778  
Torget, Unnaryd  
Tfn: +46(0)371-604 33

### Nissakrogen

Latitud: 56.95781, Longitud: 13.08989  
Nissastigen, Torup  
Tfn: +46(0)345- 200 66

### PIZZERIOR & GATUKÖK

PIZZERIAS & SNACK BARS | PIZZERIA & IMBISS

### Hylte Pizzeria och Stekhus

Latitud: 56.99959, Longitud: 13.24052  
Storgatan 3 B, Hyltebruk  
Tfn: +46(0)345-170 98

### Mums Gatukök

Latitud: 57.00165, Longitud: 13.24128  
Järnvägsgatan 1, Hyltebruk  
Tfn: +46(0)345-101 51  
Mums.gatokok@hotmail.com

### Pizzeria Hawaii

Latitud: 57.0049, Longitud: 13.07819  
Gamla Nissastigen 34, Hyltebruk  
Tfn: +46(0)345-174 44

### Torups Pizzeria

Latitud: 56.95696, Longitud: 13.07819  
Gamla Nissastigen 22, Torup  
Tfn: +46(0)345-209 35  
www.torupspizzeria.se

### Pizzeria Venezia

Latitud: 57.00488, Longitud: 13.24010  
Brogatan 3, Hyltebruk  
Tfn: +46(0)345-100 07

### Unnaryds Pizzeria

Latitud: 56.95509, Longitud: 13.52839  
Myntgatan 9, Unnaryd  
Tfn: +46(0)371-600 83,  
Tfn:+46(0)73-962 67 05

### CAFÉER

CAFÉS | CAFÉS

### Brännöbagaren AB

Latitud: 56.95824, Longitud:13.07817  
Bosgårdsvägen 5, Torup  
Tfn: +46(0)345-201 60  
Bröd och bakverk

### Bäckhästens Bageri & Trädgårdscafé

Latitud: 56.90765, Longitud:13.40456  
Bäck, Unnaryd  
Tfn: +46(0)371-630 49  
www.backhasten.se mail@backhasten.se  
Ekologiskt bröd och bakverk  
- säsongöppet

### Café Sockerfrallan

Latitud: 56.99841, Longitud:13.23859  
Storgatan 20, Hyltebruk  
Tfn: +46(0)345-171 30  
cafesockerfrallan@gmail.com  
Café, lättluncher och glass

### Cecilias skafferi - sommarcafé

Latitud: 57.01101, Longitud:13.42274  
Ekhult, Långaryd  
Tfn: +46(0)73-075 94 96  
ceciliasskafferi@hotmail.com  
Kakor, bakelser, pajer och smörgåsar  
- säsongöppet

### Glassbo Våffelstuga

Latitud: 56.97305, Longitud:13.16892  
Lintalund vid väg 26, mellan Hyltebruk  
och Rydöbruk  
Tfn: +46(0)345-208 25,  
Tfn: +46(0)70-598 25 71  
www.glassbovaffelstuga.com  
glassbovaffelstuga@telia.com  
Våfflor och hembakat - säsongöppet

### Långholmens Café o Bar

Latitud: 56.95471, Longitud:13.52918  
Torget 6, Unnaryd  
Tfn: +46(0)371-600 44  
www.unnarum.se/cafe/  
unnarum@unnarum.se  
Danska "smørebröd på svenska", hem-  
bakat fikabröd och rustik husmanskost  
- säsongöppet samt temakvällar

### Systrarna i köket

Latitud: 57.01101, Longitud:13.42274  
Ekhult, Långaryd  
Tfn: +46(0)70-294 51 52,  
Tfn: +46(0)70-564 70 05  
http://systrarnaikoket.blogg.se/  
systrarnaikoket@hotmail.com  
Catering, matlagning och servering vid  
bröllop, fester och begravningar. Egen  
mindre serveringslokal - säsongöppet

### Unnaryds kiosk & café

Latitud: 56.95418, Longitud:13.52845  
Torget 7, Unnaryd  
Tfn: +46(0)371-603 98  
www.unnaryds-kiosk.se  
info@unnaryds-kiosk.se  
Kaffe med olika fikabröd

### Åkershult Trädgård

Latitud: 57.07145, Longitud: 13.28073  
Norra Åkershult, Landeryd  
Tfn: +46(0)722-44 59 37,  
Tfn: +46(0)722-44 58 25  
www.tradgardsbutik.nu  
anne@protrad.se  
Trädgårdscafé, hembakat med holländska  
specialiteter - säsongöppet



Glassbo Våffelstuga



**UnnaRum** LÅNGHOLMENS CAFÉ

Inredning • Hantverk • Kuriosa      CAFÉ • BAR • RESTAURANG

---

Kolla in vår hemsida och Facebook  
för butikens öppettider samt för  
evenemang såsom pubkvällar

[www.unnarum.se](http://www.unnarum.se)    [www.facebook.com/UnnaRum](http://www.facebook.com/UnnaRum)



**KaminAteljé**

*i Unnarums Prästgård*

Kamin  
Gjutjärnspis  
Braskamin  
Frimurning  
Köksspis  
Utekök  
Täljstenskamin

Galleri  
Utställning  
Fotografi  
Måleri  
Gjutjärn

Prästgårdsvägen 4 - 310 83 Unnarum    info@kaminateljé.se    tel 076 12 72 510    www.kaminateljé.se



ansikts- och massagebehandlingar  
makeup • fransförlängningar • manikyr  
konsultation • butik • Maria Åkerberg  
Palina • Frida på bruket

*Välkomna!*  
**COUNTRY WELLNESS**  
Erika Erlingson • 070-394 47 53

*Ateljé Nilsson*




**- KONST & RAMNING -**  
Ring för information om öppettider

**Konstnär Lennart Nilsson**

Blåbärsvägen 10 Hyltebruk  
Tel. 0345-71873, 0706371873  
facebook.com/lennart.nilsson.988  
E-mail: art.nilsson@gmail.com

[www.ateljenilsson.se](http://www.ateljenilsson.se)

**Glassbo Våffelstuga**



Café  
•  
Gårdsbutik  
•  
Hantverk  
•  
Naturstig  
•  
Turistinspiration

Avtagsväg Lintalund mellan Torup och Hylte (väg 26)  
För öppettider se [www.glassbovaffelstuga.com](http://www.glassbovaffelstuga.com)

**Välkommen bak i tiden!**

Tel: 0345-208 25  
0705-98 25 71

**Olanders**  
BLOMMOR & TING



Tel. 0345-101 14  
Storgatan 6, 314 31 HYLTEBRUK  
e-post: [info@olandersblommor.se](mailto:info@olandersblommor.se)  
webb: [www.olandersblommor.se](http://www.olandersblommor.se)  
Gilla oss på Facebook!

Binderi och  
blomsterarrangemang  
för privatpersoner och  
företag.



2016

**TIRAHOLMS FISK**

*Njut av mathantverk vid Bolmen*




**Gårdsbutiken är öppen**

24 mars - 29 maj	tors-fre	10.00-18.00
	lör-sön	10.00-16.00
1 juni - 28 augusti	dagligen	10.00-18.00
september	tors-fre	10.00-18.00
	lör-sön	10.00-16.00
oktober- december	tors-fre	10.00-18.00
	lör	10.00-16.00

**Fiskrestaurangen är öppen**

27 mars - 1 maj	sön	12.00-16.00
5 maj - 19 juni	lör-sön	12.00-18.00
25 juni - 14 augusti	dagligen	12.00-20.00
15 - 28 augusti	dagligen	12.00-18.00
4 - 25 september	sön	12.00-16.00

Fars dag 13 november & Julbord i december!

Insjöfiske  
Rökeri  
Gårdsbutik  
Fiskrestaurang  
Glasscafé  
Pub

Varmt Välkomna  
hälsar

*Familjen Schwall*

+ 46 (0)371-64 019 • [fisk@tiraholm.se](mailto:fisk@tiraholm.se) • [www.tiraholm.se](http://www.tiraholm.se) • Tiraholms Fisk 310 83 Unnarum

**Ett av Sveriges vackraste lägen!?**




100 husvagn- och tältplatser  
8 campingstugor  
2 fulltrustade stugor på 31 m<sup>2</sup> + 15 m<sup>2</sup> loft.  
Trådlöst Internet på hela campingområdet.  
Restaurang • Minigolf • Minilivs • Fiske  
Bad • Bastu • Kanot- och båtuthyrning.  
Fina Strövmråden

**Vallsnäs** ★★★  
**Camping**

Vallsnäs • 310 83 Unnarum  
Tel/Fax: 0371-602 33 • [info@vallsnascamping.se](mailto:info@vallsnascamping.se)  
[www.vallsnascamping.se](http://www.vallsnascamping.se)

GPS: N 56° 56' 24.44"  
E 13° 32' 26.49"

## Alebo Pensionat



Hotell &  
restaurang  
i Unnaryd  
vid sjön  
Unnens  
strand

Tel:  
0371-60018

Södra Vägen 66  
Unnaryd  
[www.alebo.se](http://www.alebo.se)



## Bians Tyger – Syateljé och butik


Jag syr det mesta till de flesta:

- 50-tal • Medeltid • Fest och Bröllop.
- Och kan även laga och ändra: • Kläder • Hästtäckan • Förtält • Och byta gylf medan du väntar!

I can offer you:

- 50's clothing • Medieval clothing • Dresses for celebrations and weddings
- I can also mend your: • Clothes • Horse blankets • Caravan tent • And change your fly while you wait!

Verdandigatan 16, Hyltebruk Tel: +46(0)705-35 54 28, E-mail: bianca\_51@live.se



## VÄLKOMMEN TILL VÅRA BUTIKER!



# coop

HYLTEBRUK • TORUP • UNNARYD

## [www.SchwedenParadies.de](http://www.SchwedenParadies.de)



Ferienhäuser für Ruhesuchende

[www.schwedenparadies.de](http://www.schwedenparadies.de)  
Tel: +46(0)371-65 00 3  
Mobil: +46(0)731-51 14 81

## Semesterstuga - privates Ferienhaus - private rental



Contact  
[www.bolmenurlaub.de](http://www.bolmenurlaub.de)  
Tel: +46(0)371-65 00 3  
Mobil: +46(0)731-51 14 81

## CHARLOTTENLUND

-Långaryd-Hylte-



**Här är det gott att  
vara .....**

Vi erbjuder boende i  
vårt Gärdshotell,  
Vandrarhem och i  
Vildmarken.

Här kan du cykla, paddla kanot, fiska, vandra, konferera,  
eller bara finnas till. Vi har 32 bäddar, restaurang för ca 70  
gäster, ekologisk mat och fullständiga rättigheter.

Tel 0371 46057 mail: [info@charlottenlund.com](mailto:info@charlottenlund.com)

Besök vår hemsida [www.charlottenlund.com](http://www.charlottenlund.com)  
Välkomna till Charlottenlund, Lena & Leif Ericson

## VÄLKOMMEN TILL VÅRT PENSIONAT MED SJÖN RUNT KNUTEN OCH SKOGEN SOM GRANNE

Rum & Frukost  
Mat, Stugor

Natur &  
Fiske

I restaurangen serverar vi mycket egen odlad och lokal (när)  
producerad mat, kaffet vi serverar är rättvisemärkt och i hela vår  
verksamhet tänker vi på miljön, bl.a. genom sopsortering, förnyelse-  
bar uppvärmning och genom att odla mycket grönsaker själva.



Susanne & Kjell-Åke Källén  
Knallhult, Femsjö  
Tel. 0345-120 90 Mobil:0709-386416  
[www.sagknorren.se](http://www.sagknorren.se)  
[pensionat@sagknorren.se](mailto:pensionat@sagknorren.se)



[www.jalluntofta.se](http://www.jalluntofta.se)  
[info@jalluntofta.se](mailto:info@jalluntofta.se)  
tel: +46 (0)371 72010





## UTSTÄLLNING I HYLTE KONSTHALL

Unika flerdimensionella tavlor målade med en ny teknik av **Eva Daniel**. Tekniken är uppbyggd av lätta fria linjer och är målade på duk med olja och blandade färger. En teknik som visar 3-4 dimensioner där tavlorna ser olika ut från olika vinklar. Detta kräver stor noggrannhet och det går inte att kopiera eller att måla två likadana.

[www.evadaniel.net](http://www.evadaniel.net) tel: 0720-22 59 90  
N. Industrigatan 16, Hyltebruk

## Din lokala fullservicebank!

Södra Hestra Sparbank är en fristående och självständig bank med stark lokal förankring.

Vi finns här för dig och erbjuder bland annat expertis inom områdena spara, placera, pension och försäkring.

Välkommen till Södra Hestra Sparbank  
– Bygdens bank  
[www.sodrahestrasparbank.se](http://www.sodrahestrasparbank.se)



Välkommen till

### *Bexet Camping*

Naturskönt belägen vid sjön Färgen. Här hittar ni den orörda naturen med ett mångsidigt växt- och djurliv, djupa skogar, bra fiskevatten, fina kanotleder och fin badstrand. Fiskekort.

**Bexet Camping**, Bexet Södergård 314 91 Hyltebruk  
Telefon: 0345-140 20, 0709-26 70 93, 0733-86 51 67  
E-post: [bexetcamping@telia.com](mailto:bexetcamping@telia.com) | [bexetcamping.com](http://bexetcamping.com)

[www.bexetcamping.com](http://www.bexetcamping.com)

## Forumkonferens & bio i Hyltebruk!

Lagom nära, men ändå borta.

En rejäl konferens, med rejäla utrymmen, rejäl teknik och rejäl husmanskost, i rejäla portioner. **Boka på telefon 0345-107 10!**

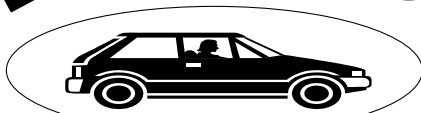
SMÅ OCH STORA GRUPPER OM 2 – 200 PERSONER.  
SJÄLVKLART KOMBINERAR DU KONFERENSEN MED  
EN TREVILIG BJOKVÄLL, POPCORN OCH DRYCK.  
**DET FINNS ÄVEN MÖJLIGHET ATT HYRA FESTLOKAL  
FORUM – FÖR NYTTA OCH NÖJE, I HYLTEBRUK!**

KONFERENS & BIOINFO  
[WWW.FORUM.BOFAST.SE](http://WWW.FORUM.BOFAST.SE)

**FORUM**  
FÖR NYTTA OCH NÖJE I HYLTEBRUK



# BILBINGO



## Idrottsplatsen TORULUND, Torup

Onsdagar från 20 april tom 28 september 2016.

Brickförsäljning från 17:45. Spelen startar 19:00.

Obs! Bingen onsdag 4 maj är flyttad till torsdag 5 maj spelstart 16:00

Se även: [www.bilbingokalendern.se](http://www.bilbingokalendern.se)

Arrangörsföreningar: Rydöbruks IF – Rydö ASK – Torups BK - Torup/Rydö FF

**Välkomna!**

## Vill du vara med och annonsera nästa år?

Hör av dig till Hylte kommuns turistkoordinator

E-post: [lana.hagman-bogren@hylte.se](mailto:lana.hagman-bogren@hylte.se)

Telefon: +46(0)733-17 82 14

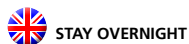
# TEKNIKLAGE1.

0345-515151

**Hjälp med tekniken? Ring oss!**

TV – Antenn – Telefoni – Datorer – Larm

” I Hylte finns det ett bra utbud av bekväma och hemtrevliga hotell och pensionat. Enskilda stugor, campingar eller prisvärda vandrarhem. Det är bara att checka in och koppla av! ”



STAY OVERNIGHT

In Hylte there is a good range of comfortable and cosy hotels and inns. Separate cabins, campsites or price worthy youth hostels. Just check in and relax!



ÜBERNACHTEN

Viele verschiedene Übernachtungsmöglichkeiten machen es leicht und angenehm in Hylte zu verweilen. Heimelige Hotels und Pensionate, einsame Ferienstuga, größere Ferienanlagen mit Hütten, preiswerte Jugendherbergen oder traumhafte Campingplätze an malerischen Seen. Einfach einchecken und entspannen!

## HOTELL & PENSIONAT

HOTELS &amp; INNS | HOTEL &amp; PENSION

### Alebo Pensionat

Latitud: 56.94532, Longitud: 13.52274

Södra Vägen 66, Unnaryd

Tfn: +46(0)371-600 18

www.alebo.se info@alebo.se

Hotell, restaurang, konferens, båt- och kanotuthyrning

### Charlottenlund

Latitud: 57.0326, Longitud: 13.3519

Charlottenlund, Gasslunga, Långaryd

Tfn: +46(0)371-460 57,

Tfn: +46(0)706-90 45 31

http://countryside-hylte.se/start/

info@charlottenlund.com

Hotell, vandrarhem, restaurang, konferens, fiske, båtuthyrning, mountainbikes och kanotning

### Pensionat Sågknorren

Latitud: 56.8565, Longitud: 13.28573

Knallhult, Femsjö, Simlångsdalen Tfn:

+46(0)345-120 90, +46(0)709-38 64 16

www.sagknorren.se

pensionat@sagknorren.se

Rum och hundrum, stugor, restaurang, brödbak, fiske, vandring och cykling och konferens. Spelstallet; här kan du spela biljard, bordtennis, fotboll- och ishockey-spel och kasta pil eller spela brädspel.

### Torups Gästgivaregård

Latitud: 56.95722, Longitud: 13.07947

Gamla Nissastigen 18, Torup

Tfn: +46(0)345-208 08

www.torupsgastgivaregard.se

info@torupsgastgivaregard.se

Hotell, restaurang, konferens, pub och catering

## B & B OCH VANDRARHEM

B&amp;BS AND HOSTELS | ZIMMER

### Femsjö Vandrarhem

Latitud: 56.89162, Longitud: 13.32691

*Tillgänglighetsanpassat med ramp*

Femsjö, Hyltebruk

Tfn: +46(0)345-120 95,

Tfn: +46(0)70-310 21 10

inger.knallhult@telia.com

Friesmuseet, Femsjö kyrkby och vandringsleder

### Tinas Bed & Breakfast

Latitud: 56.95481, Longitud: 13.53044

Bolmenvägen 1, Unnaryd Tfn:

+46(0)371-60705, +46(0)738-329673

www.tinasbedandbreakfast.se

tinas.bedandbreakfast@gmail.com

Uthyrning av mountainbikes, kanoter och vedeldad badtunna

### Vandrarhemmet Fjärilen

Latitud: 56.95709, Longitud: 13.07806

Gamla Nissastigen 22, Torup

Tfn: +46(0)73-849 15 98

www.torupspizzeria.se

### Vandrarhemmet Kronprinsen

Latitud: 57.00563, Longitud: 13.23981

Gamla Nissastigen 59a, Hyltebruk

Tfn: +46(0)371-461 82

## STUGOR & LÄGENHETER

CABINS &amp; FLATS | FERIENHÜTTEN &amp; WOHNUNGEN

### Semesterhus Ärnarp

Latitud: 57.05069, Longitud: 13.55354

Ärnarp 204 Jälluntofta, Unnaryd

Tfn: +46(0)371-720 28,

+46(0)72 240 80 02

http://semesterlagenhet.hemsida24.se/

mj605151@tele2.se

Vandringsled, cykelled, bad, fiske och Chalanderska museet

## Ekåsgården, Torup

Latitud: 56.93034, Longitud: 13.05709

Fyra bäddar med toalett, dusch och modernt utrustat kök samt fungerande ved-spis. Inglasad veranda. Beläget i skogen utanför Torup med en vacker utsikt.

## Ekåsstugan, Torup

Latitud: 56.92745, Longitud: 13.04924

Två bäddar (fungerar även att ta med två mindre barn). Modernt kök, toalett, dusch och öppen spis, ligger avskilt i skogen med angränsande damm. Cirka 600 meter från Ekåsgården. Det finns en vandringsled på ca 2 km i anslutning till stugorna. Nära till sjö, bad, fiske, golf, cykel och vandring.

## Lahultshuset, Rydöbruk

Latitud: 56.95836, Longitud: 13.1608

Sex bäddar, två toaletter, dusch och badkar. Modernt utrustat kök. Stort vardagsrum med öppen spis. Inglasad altan. Närhet till sjö med båt, bad, fiske, golf, cykel och vandring.

Kontakt för information och bokning av samtliga stugor ovan: Morgan Eriksson  
+46(0)70-522 10 93

lahult@mail.com www.lahult.se

## Stuga Ambjörns Lycka

Latitud: 57.04854, Longitud: 12.95305

Stuga med sex bäddar på 60 kvm.

Nybyggd vinterbonad stuga vid sjön

Wisnen. Möblerad altan med öppen spis och grillmöjligheter. Ved för öppen spis och braskamin ingår. Husdjur är tillåtet men inte rökning inomhus. Erbjuder även fiskepaket, vandringspaket, shopping- och hälsopaket. Erbjuder även övernattni- ning i vindskydd utmed sjön Wisnen. Ved ingår. Information och bokning:

www.naturzonen.se

Tfn: +46(0)345-311 85,

46(0)707-99 88 85

naturzonen.anette@gmail.com



Vallsnäs Camping



Alebo Pensionat

### Stuga Bob, Linneborg

Latitud: 56.9671, Longitud: 13.57313

Tio bäddar på 75 kvm yta. Integrerat vardagsrum och matplats med anslutet kök. Dessutom finns ett litet gästhus. 800 m till sjön Stora Slätten.

Stuga Bob tillåter hundar efter överenskommelse. Kontakt för information och bokning Bärbel och Norbert Belling +46(0) 731-51 14 81, +46(0)371-65 003 info@bolmenurlaub.de www.bolmenurlaub.de

### Stuga Hubi, Karsnäs

Latitud: 56.89694, Longitud: 13.54932

Fem bäddar på 65 kvm yta med ett integrerat vardagsrum och matplats med anslutet kök. Finns även ett litet gästhus. Utsikt över sjön Unnen.

### Stuga Scully, Karsnäs

Latitud: 56.89715, Longitud: 13.54837

Fem bäddar på 65 kvm yta med ett integrerat vardagsrum och matplats med anslutet kök. Även här finns ett gästhus. Direkt tillgång till sjön Unnen.

Stuga Hubi och Stuga Scully tillåter hundar efter överenskommelse. Kontakt för information och bokning Bärbel och Norbert Belling +46(0) 731-51 14 81, +46(0)371-65 003 info@schwedenparadies.de www.schwedenparadies.de

### Gården Sjö

Latitud: 56.89627, Longitud: 13.5216

På gården finns fyra olika hus, med fungerande gamla kakelugnar och fina öppna spisar. Moderna kök och alla hus har dusch och toalett. Det finns hus även för elallergiker (2 bäddar) 3 km från Sjö. Runt Sjö finns ett rikt djurliv och fina fiskevatten. Båt och kanot finns att hyra. Kontakt för information och bokning av husen i Sjö: Birgitta Andreasson +46(0)709-22 75 71 birgitta.x@telia.com www.sjo-unnaryd.se

### Kvarnstugan

Latitud: 57.00486, Longitud: 13.24392

Gamla Nissastigen 46A, Hyltebruk  
Gammal charmig stuga från 1820 med fyra bäddar på cirka 44 kvm. Nyrenoverad och restaurerad. Härlig lugnt läge precis intill ån Nissan med grillplats. Endast 10 min till fots till centrala Hyltebruk.

Information och bokning av Kvarnstugan:  
Heike Marko +46(0)345-51 44 12  
info@yourenergystation.com  
www.yourenergystation.com

## CAMPING

CAMPsites | CAMPING

### Bexet Camping

Latitud: 56.97015, Longitud: 13.32133

Bexet Södergård, Hyltebruk Tfn: +46(0)345-14020, +46(0)709-2670 93  
www.bexetcamping.com  
bexetcamping@telia.com  
Uthyrning av båt och kanot, nära till bad och fiske

### Jälluntofta camping & stugby

Latitud: 57.04863, Longitud: 13.52767

Jälluntofta, Unnaryd  
Tfn: +46(0)371-72010 www.jalluntofta.se  
info@jalluntofta.se  
Camping, stugor, kiosk, fiske, bad, minigolf, uthyrning av båt och motor, cykel, kanot samt grillstuga för uthyrning. Hundbadplats

### Kvarnforsens Fiskecamp

Latitud: 56.89557, Longitud: 13.18613

Kvarnforsen, Torup www.kvarnforsen.se  
Tfn: +46(0)733-14 75 76 info@kvarnforsen.se  
Stugor, konferens och sportfiske

### Vallsnäs Camping

Latitud: 56.93956, Longitud: 13.53636

Vallsnäs, Unnaryd Tfn: +46(0)371-602 33  
www.vallsnascamping.se  
info@vallsnascamping.se  
Stugor, camping, kiosk, restaurang, fiske, Wi-Fi, kanot-, båt- och motorbåtuthyrning samt minigolf och bad

### Viltboden Deli – gårdsbutik och camping

Latitud: 57.03611, Longitud: 13.29046

Rastplats Skärshult, Långaryd  
Tfn: +46(0)371-108 88  
www.viltbodendeli.se  
viltboden@live.se  
Servering, kiosk, fiske, minigolf och tillgänglighetsanpassad badplats. Vackra vandringsleder runt skön. Gårdsbutik med lokala vilt delikatesser

## STÄLLPLATS FÖR HUSBILAR

PLATZE FÜR WOHNWAGEN | CARAVAN PARKS

### Tiraholms Fisk

Latitud: 56.94327, Longitud: 13.64512

Tiraholm, Unnaryd  
Tfn: +46(0)371-640 19  
www.tiraholm.se fisk@tiraholm.se  
Ett stenkast från stranden med utsikt över sjön Bolmen i söderläge, perfekt för fiske och bad.

# BLOMNOR

## Orter i kommunen

LOCALITIES IN THE MUNICIPALITY | ORTSCHAFTEN IN DER HYLTE KOMMUN

Storgatan i Hyltebruk.

### HYLTEBRUK

Centralorten har växt upp kring pappersbruket vid Nissan. Utöver en god handel av olika slag rymmer samhället även bibliotek, bio, vårdcentral, folktandvård, sporthall med bad, idrottsplats, motionsslingor och vandringsleder. I Hyltebruk hittar du även tre förskolor, flera fritidshem och Örnaskolan som är kommunens största skola. På orten finns även Elias Fries skola som är välkänd för sin ekologiska framtoning och unika utomhuspedagogik. Idag bor det cirka 3700 personer i tätorten Hyltebruk.

Besök kommunens webbplats för mer information [www.hylte.se](http://www.hylte.se).



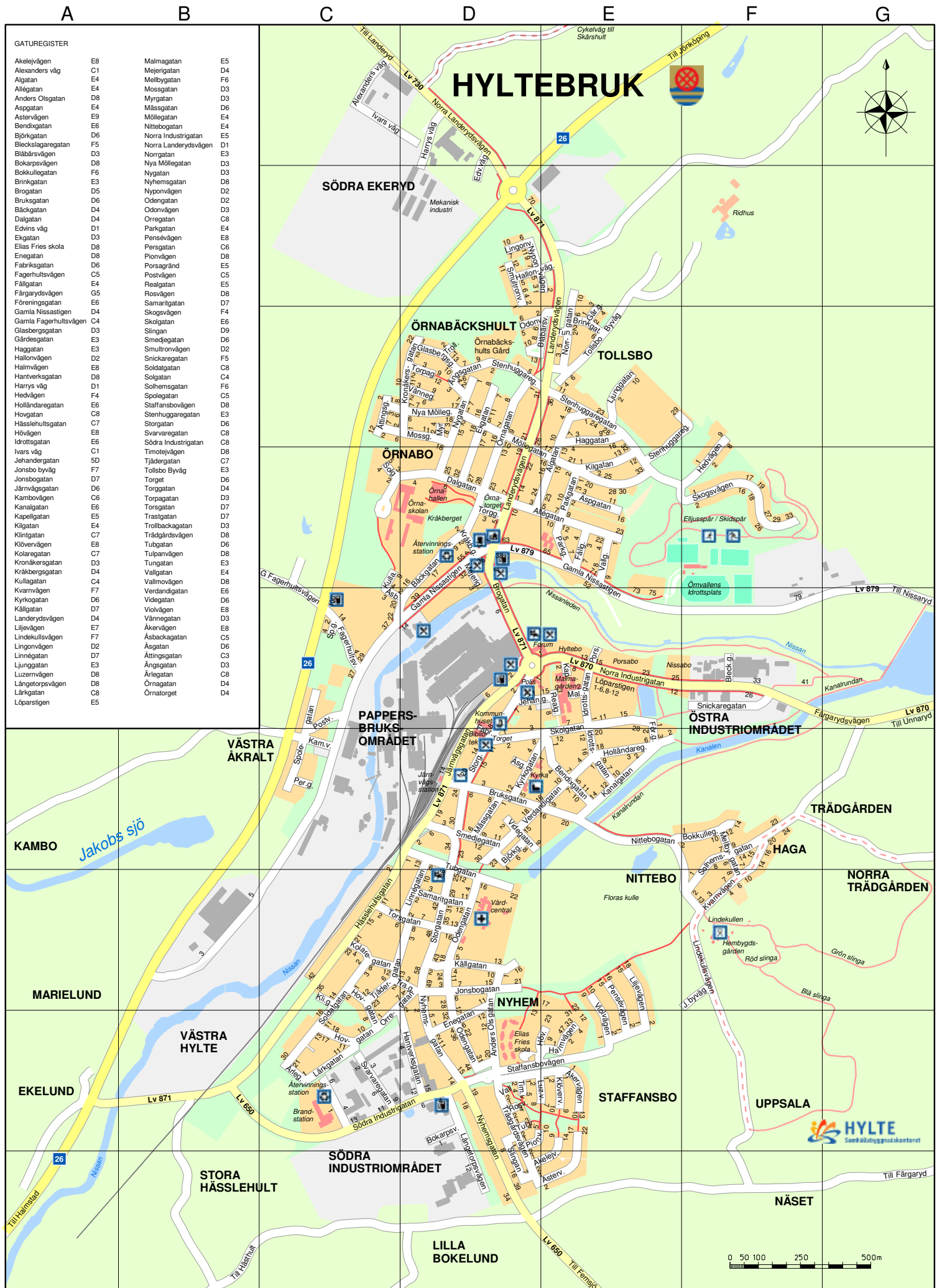
### HYLTEBRUK

The administrative centre has grown up around the paper mill at Nissan. In addition to good commerce of different kinds the community also contains a library, a cinema, a health centre, a national dental service, a sports hall with swimming, a sports ground, jogging tracks and hiking trails. In Hyltebruk you also find three nursery schools, several after-school centres and Örnaskolan that is the largest school in the municipality. At the locality is also Elias Fries School that is known for its ecological character and unique outdoor pedagogy. Today approximately 3700 people live in the urban area of Hyltebruk. Visit the website of the municipality for more information [www.hylte.se](http://www.hylte.se)



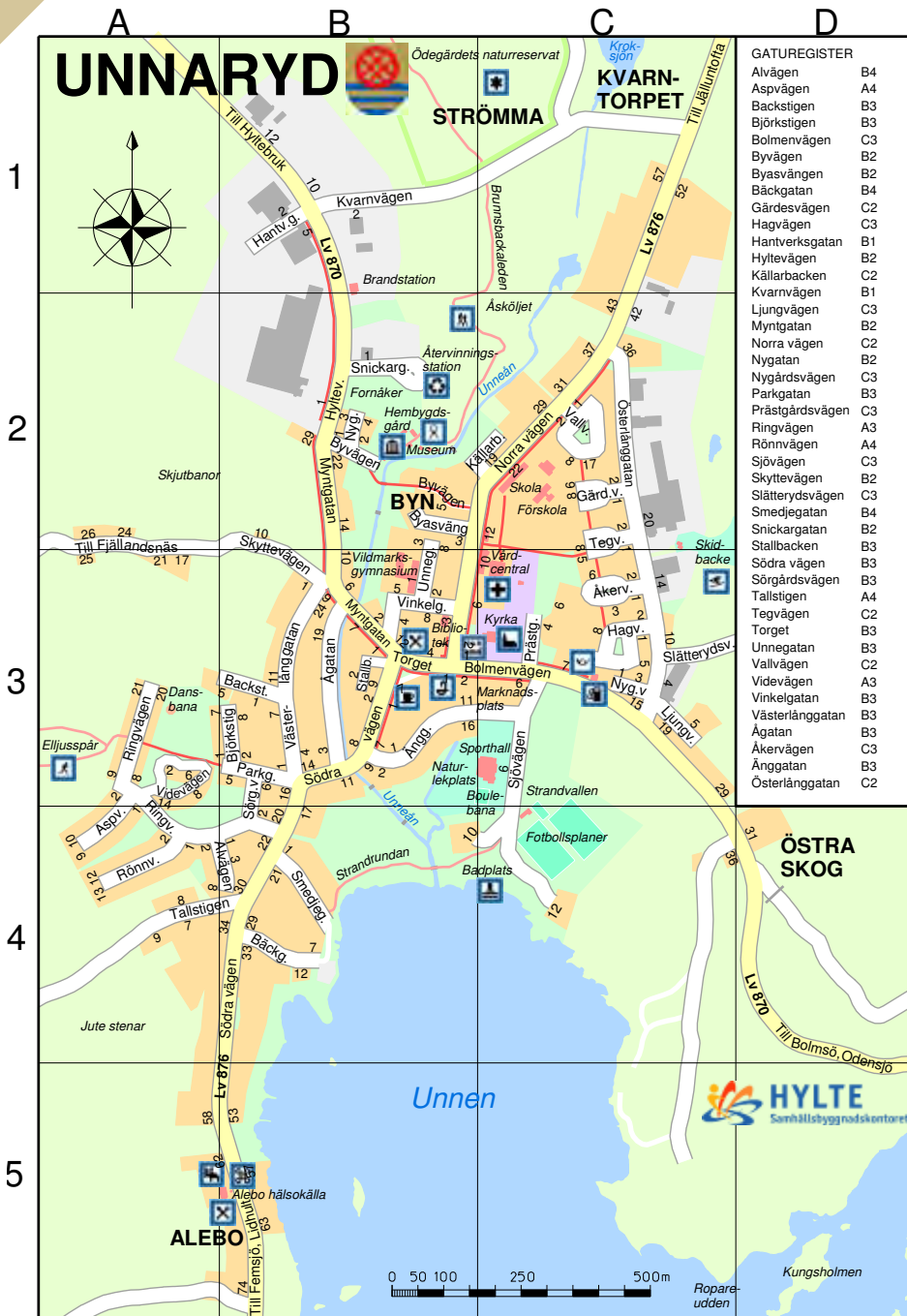
### HYLTEBRUK

Der Hauptort der Kommune entstand um die Papiermühle am Nissan. Außer verschiedensten Geschäften und Einkaufsmöglichkeiten gibt es hier eine Bibliothek, ein Kino, Ärztezentrum, Zahnarzt, Schwimmhalle, Sporthalle und -platz, Laufstrecken und Wanderwege. In Hyltebruk befinden sich weiterhin drei Kindergärten, mehrere Horte und die Örnaschule, welche die größte Schule der Kommune ist (bis Klasse 9). Außerdem gibt es noch die Elias-Fries-Schule, die für ihre Spezialisierung auf Umweltbewusstsein und Natur bekannt ist. Laut Statistik leben ungefähr 3700 Menschen in Hyltebruk. Mehr Information findet man auf [www.hylte.se](http://www.hylte.se)



**GATAREGISTER**

Akelevägen	E8	Malmagatan	E5
Alexanders väg	C1	Mejerigatan	D4
Ålgatan	E4	Mellbygatan	F6
Anders Olsagatan	D8	Mossagatan	D3
Aspgatan	E4	Myrgatan	D3
Astervägen	E9	Mässgatan	D6
Bendigatan	E6	Möllegatan	E4
Björkgatan	D6	Nittebogatan	E4
Bleckslagaregatan	F5	Norra Industrigatan	E5
Blåbärsvägen	D3	Norra Landerydsvägen	D1
Bokarpsvägen	D8	Norrkatan	E3
Bokkullegatan	F6	Nya Möllegatan	D3
Brinkgatan	E3	Nygatan	D3
Brogatan	D5	Nyhemsgatan	D8
Bruskagatan	D6	Nyponvägen	D2
Bäckagatan	D4	Odengatan	D2
Dalagatan	D4	Odnorvägen	D3
Edvins väg	D1	Öregatan	C8
Ekogatan	D3	Parkgatan	E4
Elias Fries skola	D8	Penssvägen	E8
Enegatan	D8	Persgatan	C6
Fabriksgatan	D6	Pionvägen	D8
Fagerhultsvägen	C5	Porsgränd	E5
Fällgatan	E4	Postvägen	C5
Färgarydsvägen	G5	Realgatan	E5
Föreningsgatan	E6	Rosvägen	D8
Gamla Nissastigen	D4	Samaritgatan	D7
Gamla Fagerhultsvägen	C4	Skogsvägen	F4
Gädesgatan	D3	Skolgatan	E6
Gärdsgatan	E3	Slingan	D9
Hagagatan	E3	Smedjegatan	D6
Hällöngvägen	D2	Smultorvägen	D2
Halmvägen	E8	Snickaregatan	F5
Hantverksgatan	D8	Soldatgatan	C8
Harris väg	D1	Solgatan	C4
Hedvägen	F4	Solhemsgatan	F6
Holländaregatan	E6	Spolegatan	C5
Hovgatan	C8	Staffansbovägen	D8
Hässelhultsgatan	C7	Stenhuggaregatan	E3
Hövägen	E8	Storgatan	D6
Idrottsgatan	E6	Svararegatan	C8
Ivars väg	C1	Södra Industrigatan	C8
Jehandergatan	D5	Timotevägen	D8
Jonsbo byväg	F7	Tjändergatan	C7
Jonsbogatan	D7	Tollbo Byväg	E3
Järnvägsgatan	D6	Torget	D6
Kambövägen	C6	Torpagan	D4
Kanalgatan	E6	Torpögatan	D3
Kapellgatan	E5	Torsgatan	D7
Kilgatan	E4	Trastgatan	D7
Klinggatan	C7	Trollbackagatan	D3
Klövernägen	E8	Trädgårdsvägen	D8
Kolaragatan	C7	Tubgatan	D6
Kronåkersgatan	D3	Tulparvägen	D8
Kräkbergsgatan	D4	Tungatan	E3
Kullagatan	C4	Vallgatan	E4
Kvarnvägen	F7	Vallimvägen	D8
Kyrkogatan	D6	Verdandigatan	D6
Källgatan	D7	Videgatan	E6
Landerydsvägen	D4	Violvägen	E8
Liljevägen	E7	Vännevägen	D4
Lindeskullsvägen	F7	Vännevägen	D3
Lingonvägen	D2	Värdcentral	C3
Linnégatan	D7	Vårdcentral	C3
Ljungagatan	E3	Ångsgatan	D3
Luzernvägen	D8	Årlegatan	C8
Långeterpsvägen	D8	Örnagatan	D4
Lärkgatan	C8	Örnatorget	D4
Löparstigen	E5		



## UNNARYD

I den sjörika östra delen av kommunen har Unnaryd, med sin vackra landsbygd, utvecklats till ett viktigt centrum för turism och entreprenörskap. Det finns ett vildmarksgymnasium, en låg- och mellanstadieskola, förskola, fritidshem, bibliotek, vårdcentral och tandvård. För fritiden finns även en sporthall, fotbollsplaner, tennisbana, boulebana och en stark hantverkstradition. Unnaryd kan även stoltsera med en egen badstrand mitt i samhället, en naturlekpark samt en skidbacke med lift. Idag bor det cirka 800 personer i tätorten Unnaryd. Mer information finns på [www.unnaryd.com](http://www.unnaryd.com). Egen ideell tidning; Bygdebladet.



### UNNARYD

In the lake abundant eastern part of the municipality Unnaryd has, with its beautiful countryside, developed into an important centre for tourism and entrepreneurship. There is a wilderness high school, a primary school, a nursery school, an after-school centre, a library, a health centre and dental care. For leisure there is also a sports hall, football pitches, a tennis court, a boule terrain and a strong handicraft tradition. Unnaryd can also boast about having its own beach in the middle of the community, an nature playground and a ski slope with lift. Today approximately 800 people live in the urban area of Unnaryd. More information is found at [www.unnaryd.com](http://www.unnaryd.com) (The District Paper).



### UNNARYD

Im östlichen Teil der Kommune mit seinen zahlreichen Seen liegt Unnaryd, an der nördlichen Spitze des Unnensees. Der schönen Natur, engagierten Bewohner und einer langen Handwerkstradition verdankt Unnaryd die Entwicklung zu einem wichtigen Zentrum für Tourismus und Unternehmer. Es gibt ein Naturgymnasium, eine Grundschule mit Hort und Kindergarten, Bibliothek, Ärztezentrum und Zahnarzt. Für die Freizeit gibt es eine Sporthalle, Fußball-, Tennis-, und Bouleplatz. In Unnaryd gibt es einen Badestrand mitten im Dorf, daneben einen Naturspielplatz sowie einen Skihang mit Lift. Laut Statistik wohnen derzeit ca 800 Menschen in Unnaryd. Mehr Information findet man auf [www.unnaryd.com](http://www.unnaryd.com)

## FEMSJÖ

Femsjö by och dess vackra omgivning är av riksintresse för naturvården. Den samlade bymiljön med kyrka, naturskola, kyrkstallar, prästgård och övrig bebyggelse är belägen i ett välskött kulturlandskap av stort värde. Här levde mykologins fader Elias Fries och skolan från 1800-talet används än idag som "naturskola" av skolbarn från hela kommunen. I Femsjö församling bor för tillfället cirka 220 personer. Läs mer på [www.femsjo.com](http://www.femsjo.com)



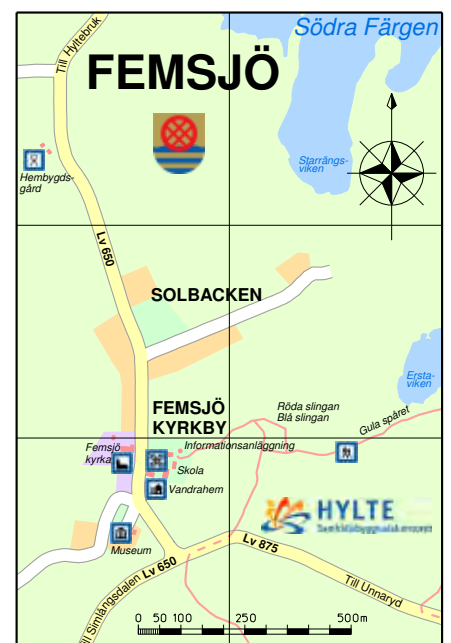
### FEMSJÖ

The village Femsjö is known for its outstanding nature and historical values. The church, nature school, parsonage, stables and the old village school are picturesquely embedded in the well-kept cultural landscape. In Femsjö lived Elias Fries, who introduced with his "Systema mycologicum" the systematic naming of fungi. The old village school from the 19th century is today used as a "nature school" for all children of the municipality. Today, approximately 220 people live in Femsjö. More information can be found at [www.femsjo.com](http://www.femsjo.com)



### FEMSJÖ

Das Dorf Femsjö ist in Schweden wegen seiner besonderen Natur bekannt. Das Ensemble des Dorfes mit Kirche, Pfarrhof, Ställen und der alten Dorfschule ist malerisch eingebunden in die gut gepflegte Kulturlandschaft. Hier lebte Elias Fries, der mit seiner „Systema mycologicum“ eine systematische Namensgebung bei Pilzen einführte. Die alte Dorfschule aus dem 19. Jahrhundert wird heute als „Naturschule“ für alle Kinder der Kommune verwandt. Heute wohnen circa 220 Menschen in Femsjö. Mehr information gibt es unter [www.femsjo.com](http://www.femsjo.com)





**TORUP**

Kommunens näst största samhälle ligger vackert beläget vid Sjögårdssjön och erbjuder utmärkta kommunikationer. Här passerar både järnvägen Halmstad-Nässjö och riksväg 26 mellan Halmstad och Jönköping. I samhället finns för, låg- och mellanstadieskola, fritids, bibliotek, bageri, vårdcentral och ett vackert beläget äldreboende. För fritidsaktiviteter finns idrottsplats, gymnastikhall, tennisbanor, motionsspår och skidbacke med lift. I dagsläget bor det cirka 1200 personer i tätorten Torup.



**TORUP**

The second largest community in the municipality is beautifully located at the lake Sjögårdssjön and offers excellent communications. Here passes both the railway Halmstad-Nässjö and national road 26 between Halmstad and Jönköping. In the community there is a nursery and a primary school, an after-school centre, a library, a bakery, a health centre and a beautifully located retirement home. For leisure activities there is a sports ground, a sports hall, tennis courts, jogging tracks and a ski slope with lift. Currently approximately 1200 people live in the urban area of Torup.



**TORUP**

Der zweitgrößte Ort der Kommune liegt wunderschön gelegen am Sjögårdssjöe und ist durch gute Infrastruktur gekennzeichnet: die Eisenbahnlinie Halmstad-Nässjö genauso wie die Bundesstraße 26 zwischen Halmstad und Jönköping laufen am Ort vorbei. In der Ortschaft findet man Schulen und Hort, Bibliothek, Bäckerei, Ärztezentrum, Zahnarzt und ein schön gelegenes Seniorenheim. Für die Freizeitbeschäftigung bieten sich einem Sportplatz, Gymnastikhalle, Tennisplatz, Laufstrecke und Skihang mit Lift. Laut Statistik wohnen derzeit ca 1200 Menschen in Torup.

**BRÄNNÖGÅRD**

Byn Brännögård är känd för sin framgångsrika Wellpappindustri. I det lilla samhället ligger också välbesökta Brännögård Folkets park där många trevliga evenemang anordnas. Brännögård är en småort med cirka 150 invånare.



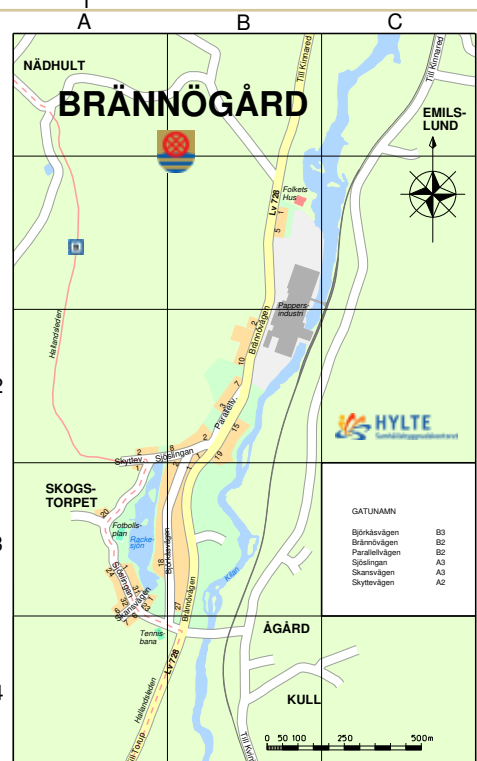
**BRÄNNÖGÅRD**

The village Brännögård is known for its successful corrugated fibreboard industry. In the little community is also located the much frequented Brännögård Folk Park where many pleasant events are arranged. Brännögård is a smaller locality with approximately 150 inhabitants.



**BRÄNNÖGÅRD**

Der Ort Brännögård ist bekannt für seine papiererzeugende Industrie. Der kleine Ort hat einen gutbesuchtes Festhaus mit Park (Brännögård Folkets park), in dem viele Veranstaltungen stattfinden. Laut Statistik wohnen derzeit ca 150 Menschen in Brännögård.





# LÅNGARYD / NYBY

GATUNAMN

Carlbergsvägen	B1
Gränsvägen	A3
Lundbergsvägen	B1
Långarydsvägen	B2
Marknadsvägen	D3
Munkavägen	C2
Nybyvägen	B1
Odlingsvägen	B2
Ryavägen	B1
Skattegårdsvägen	D2
Skräddarevägen	C2
Solhemsvägen	C3
Stallvägen	D2
Söregårdsvägen	A1
Tenahögsvägen	B2
Vägaholmsvägen	A1
Västergårdsvägen	A1

**LÅNGARYD OCH NYBY**  
 Byarna ligger i en vacker kulturbygd utmed den gamla färdvägen Nissastigen. Långaryd var förr ett viktigt hantverks- och handelscentrum. Samhället har egen förskola, äldreboende, idrottsplats, bygdegård och andra samlingslokaler för det rika föreningslivet. Traktens föreningar ordnar evenemang så som marknader, läger, släktträffar och hemvändardagar. Hembygd för världens största dokumenterade släkt Långarydssläkten. Småorten Långaryd har cirka 70 invånare medan småorten Nyby har cirka 60 invånare. Läs mer om bygden på [www.langaryd.se](http://www.langaryd.se). Egen ideell tidning; Sockenbudet.

**LÅNGARYD OCH NYBY**

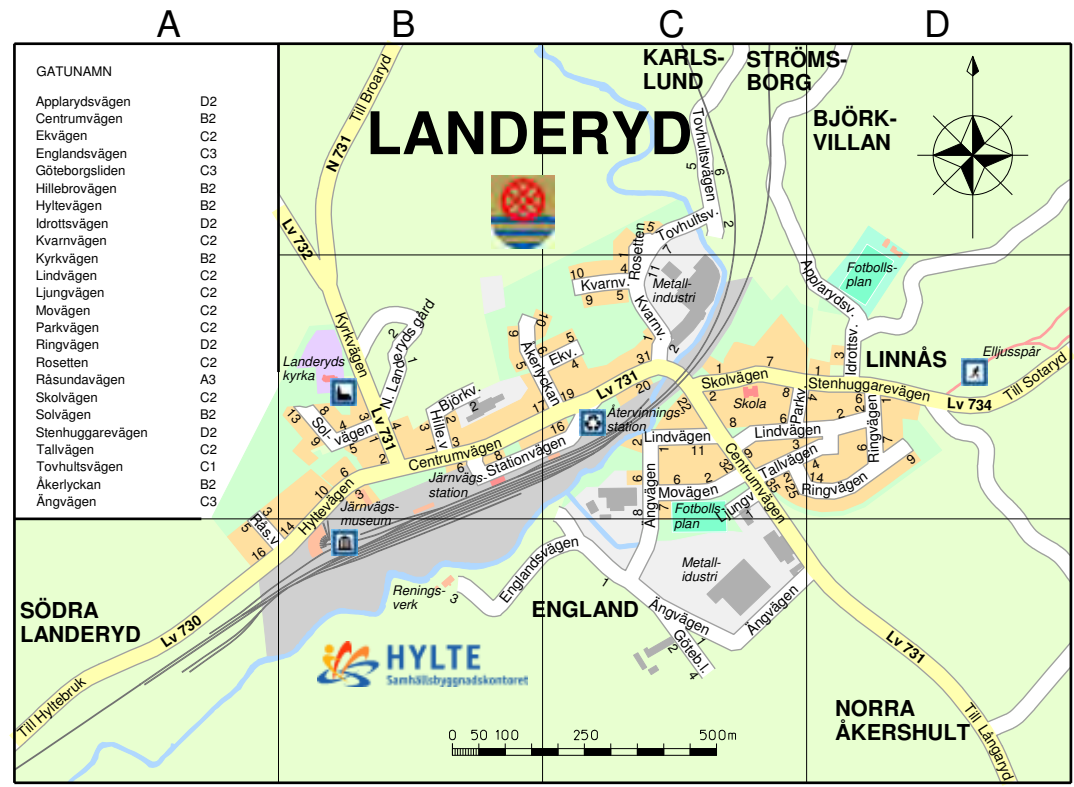
The villages are located in a beautiful cultural area along the old road Nissastigen. Långaryd used to be an important centre for handicraft and trade. The community has its own nursery school, retirement home, sports ground, community centre and other meeting places for the abundant voluntary sector. The associations in the area arrange events such as markets, camps, family reunions and home come days. Home area to the largest documented family in the world, the Långaryd family. The smaller locality Långaryd has approximately 70 inhabitants while the smaller locality Nyby has approximately 60 inhabitants. Read more about the area at [www.langaryd.se](http://www.langaryd.se). Långaryd has a non-profit magazine of its own; Sockenbudet (The Parish Message).

**LÅNGARYD UND NYBY**

Die Dörfer Långaryd und Nyby sind reich an Kulturschätzen, da es früher einmal ein wichtiges Handels- und Handwerkszentrum entlang des Nissan war. Es gibt eine Schule, Seniorenheim, Sportplatz, Kulturhaus und andere Räume für ein reiches Vereinsleben. Unter anderem werden historische Märkte, Ahnentreffen und Tage für ehemalige Bewohner organisiert, wodurch Besucher von nah und fern angelockt werden. Laut Statistik wohnen derzeit ca 70 Menschen in Långaryd und 60 Einwohner in Nyby. Mehr Information auf [www.langaryd.se](http://www.langaryd.se)

**LANDERYD**

Ett gammalt stationssamhälle med stolt järnvägshistoria. Under 1900-talets första hälft var Landeryd en viktig järnvägsknut och i samhället finns än idag en aktiv tågörening som arrangerar åktureer med ånglok. Här stannar även tåget Halmstad-Nässjö. Det finns också låg- och mellanstadieskola, förskola, idrottsplats, motionslinga och en föreningsdriven fritidsgård. Det bor cirka 350 personer i tätorten Landeryd. Egen ideell tidning tillsammans med Långaryd; Sockenbudet.



GATUNAMN

Applarydsvägen	D2
Centrumvägen	B2
Ekvägen	C2
Englandsvägen	C3
Göteborgsliden	C3
Hillebrovågen	B2
Hyltevägen	B2
Idrottsvägen	D2
Kvarnvägen	C2
Kyrkvägen	B2
Lindvägen	C2
Ljungvägen	C2
Movägen	C2
Parkvägen	C2
Ringvägen	D2
Rosetten	C2
Råsundavägen	A3
Skolvägen	C2
Solvägen	B2
Stenhuggarevägen	D2
Tallvägen	C2
Tovhultsvägen	C1
Åkerlyckan	B2
Ångvägen	C3

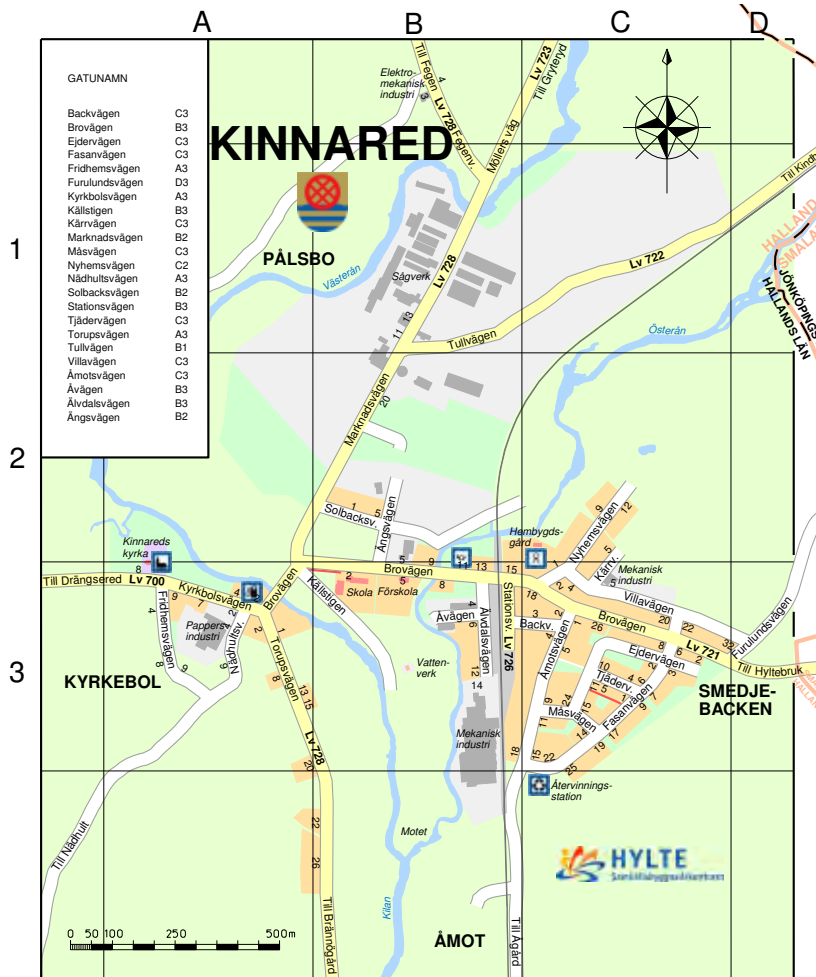
**LANDERYD**

An old station community with proud railway history. During the first half of the 20th Century Landeryd was an important railway junction and in the community there is even today an active train association that arranges rides with steam locomotives. Here the train Halmstad-Nässjö also stops. There is also a primary school, a nursery school, a sports ground, a jogging track and an association operated youth recreation centre. Approximately 350 people live in the urban area of Landeryd. Landeryd has, together with Långaryd, a non-profit magazine of its own; Sockenbudet (The Parish Message).

**LANDERYD**

Landeryd ist ein Eisenbahnhort mit stolzer Tradition und einem guten Gemeinschaftsgeist unter den Bewohnern. In der ersten Hälfte des 20. Jhd. war Landeryd ein wichtiger Knotenpunkt im Eisenbahnnetz. Und noch heute gibt es in Landeryd einen Verein, der Fahrten mit historischen Dampfloks organisiert. Der Zug Halmstad - Nässjö hält in Landeryd. Es gibt eine Schule mit Kindergarten, Sportplatz, Laufstrecke und ein vom Verein geleitetes Freizeithaus. Laut Statistik wohnen derzeit ca 350 Menschen in Landeryd.





### KINNARED

I Västeråns dalgång ligger jordbruks- och industrisamhället Kinnared. De största företagen finns inom sågverk, bilindustri och wellpapp. I samhället finns matbutik, låg- och mellanstadieskola, gymnastisal och en förskola. Här ligger också kommunens enda glashytta. Idag bor det cirka 300 personer i tätorten Kinnared.



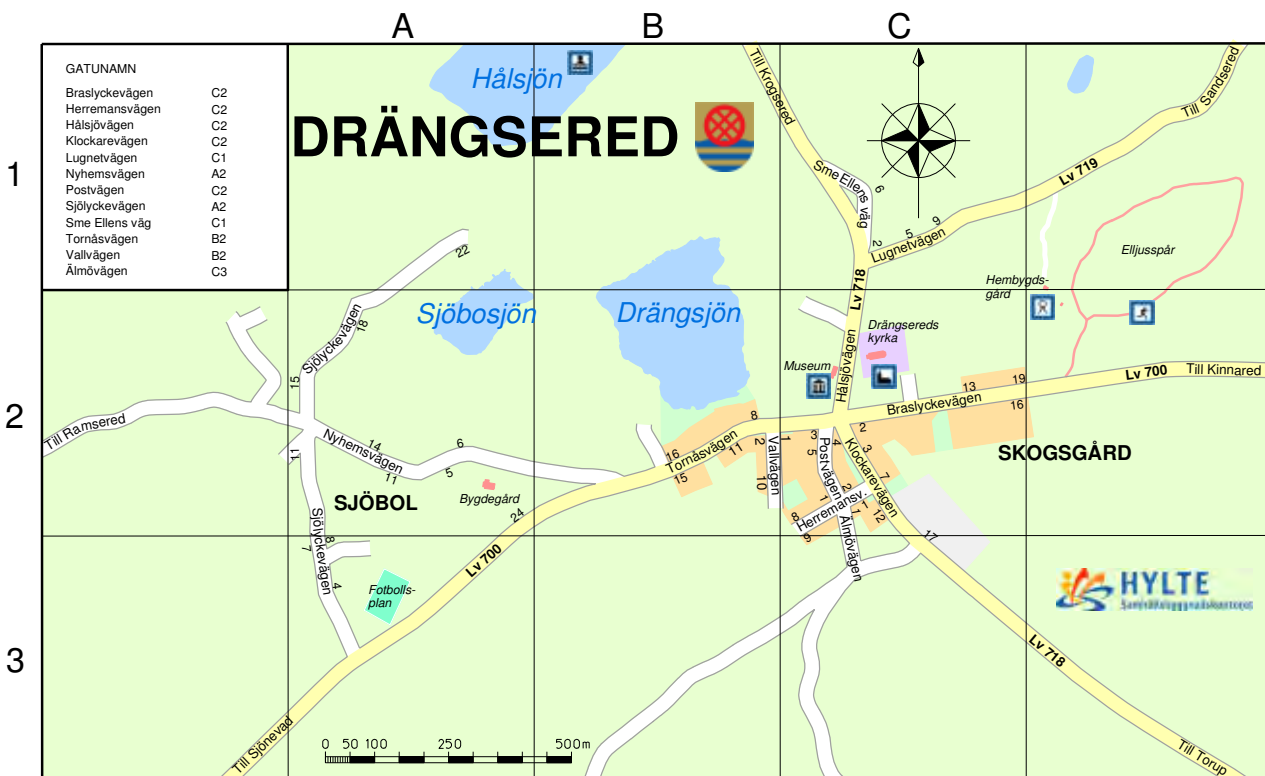
#### KINNARED

In the valley of Västerån the agricultural and industrial community of Kinnared is located. The biggest companies are found within sawmilling, automotive industry and corrugated fibreboard. In the community there is a grocery store, primary school, sports hall and a nursery school. Here is also the only glassworks in the municipality. Today approximately 300 people live in the urban area of Kinnared.



#### KINNARED

Der landwirtschaftlich und industriell geprägte Ort Kinnared liegt entlang des Flusses Väster. Die größten Firmen arbeiten für die Autoindustrie, und sind ein Sägewerk und Wellpappeproduzenten. In der Ortschaft gibt es einen Supermarkt, eine Schule mit Gymnastikhalle sowie Kindergarten. Hyltes einzige Glasbläserei liegt hier. Laut Statistik wohnen derzeit ca 300 Menschen in Kinnared.



### DRÄNGSERED

En by som är känt för sitt rika musikliv. Byn som inramas av ett välskött odlingslandskap, är dessutom hemvist för en av Sveriges mest framgångsrika cirkusar. Här finns bygdegård och ett aktivt föreningsliv. Sommartid samlas man för lata dagar på stranden vid Hålsjön. Drängsered är en småort med cirka 120 invånare.



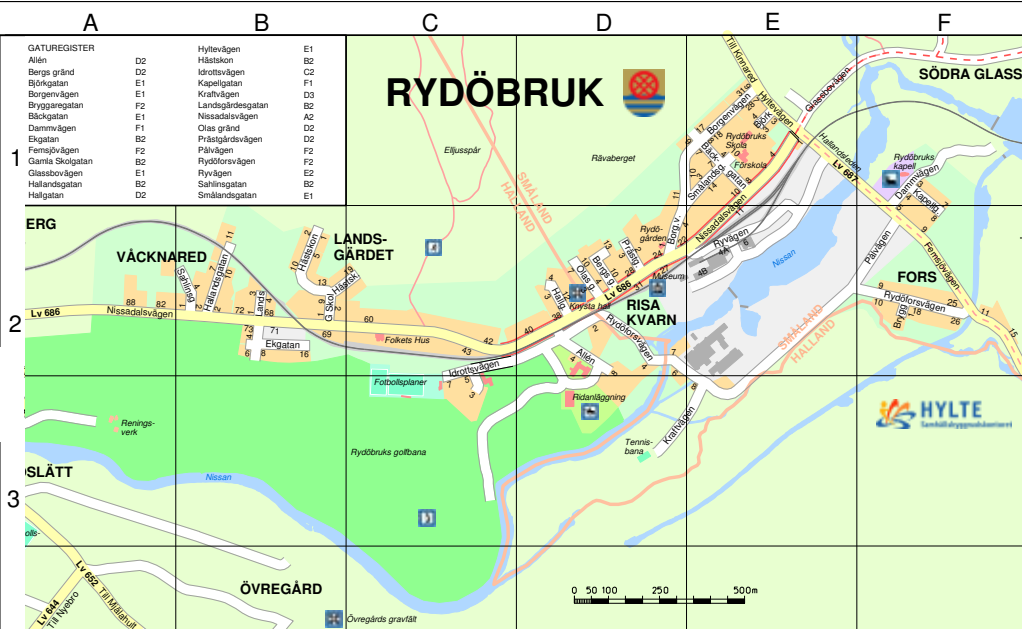
#### DRÄNGSERED

A village that is known for its abundant music life. The village that is surrounded by a well-kept agricultural landscape is also home to one of the most successful circuses in Sweden. Here is a community centre and an active voluntary sector. In the summer people gather for lazy days at the beach at the lake Hålsjön. Drängsered is a smaller locality with approximately 120 inhabitants.



#### DRÄNGSERED

Drängsered ist bekannt für sein reiches Musikleben. Außerdem ist es der Heimatort des Zirkus Olympia, ein in Schweden erfolgreicher Zirkus. Drängsered liegt malerisch in einer landwirtschaftlich geprägten Landschaft. Es gibt hier ein Kulturhaus und ein aktives Vereinsleben. Im Sommer kann man die schönen Tage am Strand des Hålsees verbringen. Laut Statistik wohnen derzeit ca 120 Menschen in Drängsered.



**RYDÖBRUK**

Orten har genomgått en förvandling, från bruks-samhälle till centrum för fritid och kultur. Här ligger den vackra 18-håls golfbanan Rydö GK och Hylte rytarförenings ridsportsanläggning på Rydö Gård. Här finns låg- och mellanstadieskola, förskola, fritids, gymnastiksal och fritidsgård. Det bor cirka 400 invånare i tätorten Rydöbruk.



**RYDÖBRUK**  
The locality has gone through a transformation, from a mill community to a centre for leisure and culture. Here is the beautiful 18 hole golf court Rydö GK and the equestrian facility of Hylte riding association at Rydö Gård. Here is a primary school, a nursery school, an after-school centre, a sports hall and a youth recreation centre. Approximately 400 inhabitants live in the urban area of Rydöbruk.



**RYDÖBRUK**  
Das Dorf Rydöbruk durchlief eine Verwandlung von einem Werksort zu einem Freizeit- und Kulturzentrum. Hier gibt es einen schönen 18-Loch Golfplatz des Rydö Golfklubb und die Reitsportanlage der Hylte rytarförening auf dem Rydö Gård. Es gibt eine Schule mit Hort, Kindergarten und Gymnastikhalle. Laut Statistik wohnen derzeit ca 400 Menschen in Rydöbruk.

**FRÖSLIDA**

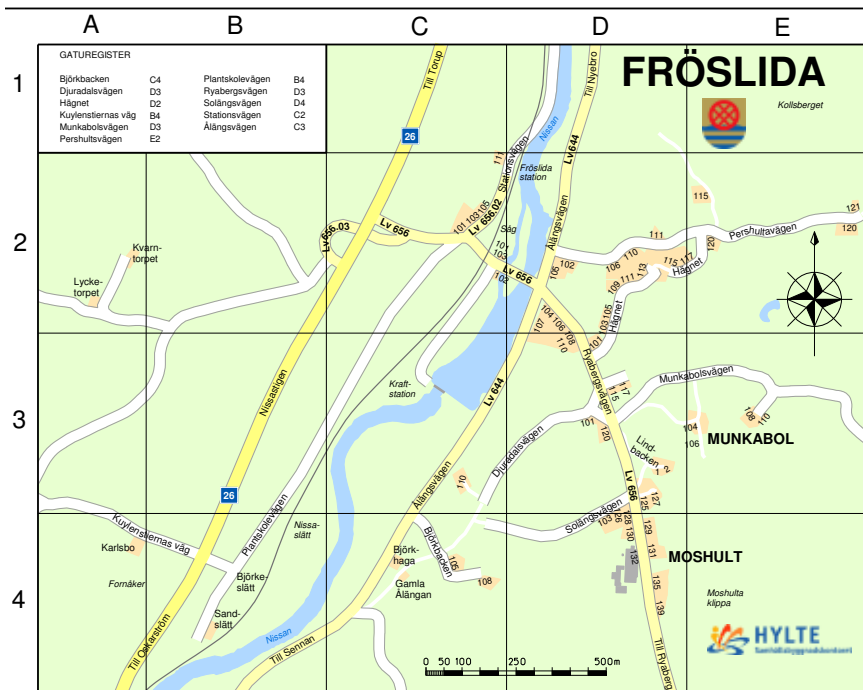
Byn ligger vackert beläget precis vid kommungränsen mot Halmstad kommun, ett stenkast från riksväg 26. Byn var förr ett stort trävirkescentrum och under 1800-talet och början av 1900-talet flottades stora mängder virke via Nissan från Småland. Än idag flyter Nissan genom bygden. Strömmarna driver idag vattenkraftverket i Fröslida som byggdes 1983. I dag bor det cirka 50 personer i Fröslida. Mer information finns på <http://frosvida.atSPACE.com/index.html>



**FRÖSLIDA**  
The village is beautifully located near the border to Halmstad municipality, a stone's throw from the national road 26. The village used to be a big centre for timber and during the 19th Century and the beginning of the 20th Century large quantities of timber were driven through Nissan from Småland. Even today Nissan flows through the area. The currents today drive the hydroelectric power station in Fröslida that was built in 1983. Today around 50 people live in Fröslida. More information is available at <http://frosvida.atSPACE.com/index.html>



**FRÖSLIDA**  
Fröslida liegt direkt an der Grenze zur Halmstadkommune, nur einen Steinwurf von der Bundesstrasse 26 entfernt. Der Ort war früher ein wichtiges Zentrum der Holzindustrie, da im 19. Jhd. bis zum Beginn des 20. Jhd. gewaltige Mengen an Holz aus Småland den Nissan entlang geflößt wurden. Der Fluss strömt noch heute durch das Dorf und treibt ein Wasserkraftwerk an, welches 1983 gebaut wurde. Derzeit wohnen ca 50 Personen in Fröslida. Mehr Info auf <http://frosvida.atSPACE.com/index.html>



**FRÖSLIDA**

**JÄLLUNTOFTA**

Pittoresk by med genuin småländsk atmosfär. Här finns en camping som är belägen vid sjön Jällunden och som även hyr ut stugor. Jälluntofta erbjuder ett flertal besöksmål såsom Chalerska museet, kyrkan och en hundraårig skyttepaviljong. Jälluntofta har även en vacker vandringsled som är cirka 12 kilometer lång och går genom omväxlande landskap. Leden har flera rastplatser och vindskydd.



**JÄLLUNTOFTA**  
Picturesque village with a genuine atmosphere of Småland. Here is a campsite that is located at the lake Jällunden where you can also rent a cabin. Jälluntofta offers several places to visit such as the Chalander Museum, the church and a hundred year old shooting pavilion. Jälluntofta also has a beautiful hiking trail that is about 12 kilometres (7 miles) long and passes through a varied landscape. The trail has several rest areas and shelters.



**JÄLLUNTOFTA**  
Malerisch am Jällunden gelegen mit småländischem Charme. Es gibt einen Campingplatz am Ufer des Sees, wo man auch kleinere Ferienhäuser mieten kann. In Jälluntofta gibt es einige sehenswerte Stellen, wie zum Beispiel das Chalander-Museum, die Kirche, und einen hundertjährigen Schützenpavillon. Außerdem gibt es einen 12 km langen Wanderweg durch abwechslungsreiche Natur und mit einigen schönen Rastplätzen.



# HYLTE KOMMUN



Jönköpings län

Falkenbergs kommun

Gislaveds kommun

Värnamo kommun

SMÅLAND

Hylte kommun

Hallands län

Kronobergs län

HALLAND

Ljungby kommun

Halmstads kommun

Skala 1:250000

25 km

## PRAKTISK INFORMATION PRACTICAL INFORMATION | PRAKTISCHE INFORMATIONEN

**Alarm | Alarm | Alarm** SOS 112

**Polis | Police | Polizei** Storgatan 3, Hyltebruk tfn +46(0)345-114 14

**Räddningstjänst | Fire station | Feuerwehr** Verkstadsgatan 1, Hyltebruk tfn +46(0)345-181 60

**Bilbärgning | Roadside Assistance | Autonotdienst** Assistanskåren tfn +46(0)20-912 912

**Vårdcentral | Medical Centre | Ärztezentrum** Odengatan 1, Hyltebruk tfn +46(0)345-183 01

**Folktandvård | Dental Service | Zahnarzt** Odengatan 1, Hyltebruk +46(0)345-710 60

**Busstrafik | Buses | Bus** Hallandstrafiken tfn +46(0)771-33 10 30 [www.hallandstrafiken.se](http://www.hallandstrafiken.se)

**Tåg | Train | Zug** tfn +46(0)771 – 75 75 75 [www.sj.se](http://www.sj.se)

**Biluthyrning | Car Hire | Autoausleihe** Hylte Trafik, Södra Industrigatan 2, Hyltebruk tfn +46(0)345-106 60

**Bibliotek | Library | Bibliothek** Hylte Folkbibliotek, Fabriksgatan 1A, Hyltebruk tfn +46(0)345-181 56.

Bibliotek finns även centralt i Torup och Unnaryd

**Bio Forum | Cinema Forum | Kino Forum** Norra Industrigatan 1, Hyltebruk tfn +46(0)345-107 10

**Uttagsautomater | Cash machines | Geldautomaten** Finns mitt i centrum i Hyltebruk, Torup och Unnaryd

**Hylte kommun** Storgatan 8, Hyltebruk tfn växel +46(0)345-180 00 [hylte.se](http://hylte.se)



Follow us on Instagram!  
@upplevhylte



Like us on Facebook!



**HYLTE TURISTINFORMATION**  
[hylte.se/turism](http://hylte.se/turism)  
E-post: [tourist@hylte.se](mailto:tourist@hylte.se)  
Tel: +46(0)345-180 94

